


ROMÂNIA  
JUDEȚUL VRANCEA  
CONSILIUL LOCAL AL MUNICIPIULUI  
FOCȘANI



## HOTĂRÂRE

privind aprobarea încadrării pe zone a imobilelor situate în Municipiul Focșani

Consiliul local al municipiului Focșani, județul Vrancea, întrunit în ședința ordinară.

Analizând proiectul de hotărâre inițiat de Primarul municipiului Focșani, raportul comun al Direcției tehnice - Serviciul urbanism și al Direcției economice, înregistrat la nr. 78326/18.11.2016 prin care se propune aprobarea încadrării pe zone a imobilelor situate în Municipiul Focșani.

- văzând avizul favorabil al Comisiei pentru buget și administrație publică;
- având în vedere prevederile Legii nr. 227/2015 privind Codul fiscal cu modificările și completările ulterioare, ale Hotărârii Consiliului Local al Municipiului Focșani nr. 372/2015 privind stabilirea nivelurilor pentru valorile impozabile, impozitelor și taxelor locale și alte taxe asimilate acestora, precum și amenzilor aplicabile în anul fiscal 2016;
- având în vedere prevederile Legii nr. 52/2003 privind transparența decizională în administrația publică, republicată ;
- în baza art. 36 alin. (2) lit. c), alin. (4) lit. c) și în temeiul art. 45, alin. (1), din Legea nr. 215/2001, privind administrația publică locală, republicată, cu modificările și completările ulterioare.

### HOTĂRĂȘTE:


**Art. 1.** Se aproba încadrarea pe zone a imobilelor situate în Municipiul Focșani, conform anexei care face parte integrantă din prezenta hotărâre.

**Art. 2.** Se abrogă Hotărârea Consiliului local al municipiului Focșani nr. 168/325/2008 cu modificările și completările ulterioare.

**Art. 3.** Prezenta hotărâre va fi comunicată de către Serviciul administrație publică locală, agricultura, cadastru, compartimentelor, birourilor, serviciilor, Primarului municipiului Focșani, care va asigura executarea acesteia, prin Direcția tehnică – Serviciul urbanism și Serviciul de impozite și taxe locale.

PRESEDINTE DE ȘEDINȚĂ,

Radu Nitu



Contrasemnează,  
Secretarul municipiului Focșani  
Eduard Marian Corhana

Municipiul Focșani, 22 decembrie 2016

Nr. 516



NR. CRT.	STRADA		VAD COMERCIAL (ZONA)				STAREA DRUMULUI				UTILITĂȚI			ZONA				
			1	2	3	Asfaltat	Pavat	Nemo- dermizat	Apa	Canali- zare	Gaze	TOTAL PUNCTE	A	B	C	D		
																	4	5
0	TIP	DENUMIRE	4	2	0	4	2	0	2	2	0	2	2	2	14-12	10-8	6-4	2-0
1		2	3	4	5	6	7	8	9	10	11	12	13	14	15	16		
14	Str.	Alecu Sihleanu			0	0			0	0	0	10		0				
15	Str.	Alunului			0			0			0	2					0	
16	Str.	Ana Ipătescu		0		0			0	0	0	12		0				
17	Fdt.	Ana Ipătescu			0	0			0	0	0	10		0				
18	Str.	Anghel Saligny		0		0			0	0	0	12		0				
19	Str.	Antrepozite			0	0			0	0	0	10		0				
20	Str.	Anul Revoluționar 1848			0	0			0	0	0	10		0				
21	Str.	Arges			0		0		0	0	0	8		0				
22	Str.	Arh. Ion Mincu		0		0			0	0	0	12		0				
23	Str.	Aurora	0			0			0	0	0	14		0				
24	Str.	Aviator Munteșcu			0	0			0	0	0	10		0				
25	Alee	Aviatorilor			0	0			0	0	0	10		0				
26	Str.	Avântului			0	0			0	0	0	10		0				
27	Str.	Avram Iancu			0		0		0	0	0	8		0				
28	Str.	Bahne			0	0			0	0	0	10		0				
29	Str.	Bălți			0	0			0	0		8		0				
30	Str.	Berzei			0	0			0	0		8		0				
31	Str.	Bicaz			0	0			0	0	0	10		0				
32	Str.	Bistrița			0	0			0	0	0	10		0				



NR. CRT.	STRADA		VAD COMERCIAL (ZONA)			STAREA DRUMULUI			UTILITĂȚI			ZONA				
			1	2	3	Asfaltat	Pavat	Nemo- demizat	Apa	Canali- zate	Gaze	TOTAL PUNCTE	A	B	C	D
0	TIP	DENUMIRE	4	2	0	4	2	0	2	2	2	14-12	10-8	6-4	2-0	
1	1	2	3	4	5	6	7	8	9	10	11	12	13	14	15	16
50	Str.	Cetatea Crăciuna			0	0			0	0	0		0			
51	Str.	Cezar Bolliac	0			0			0	0	0		0			
52	Str.	Cincinat Pavelescu			0		0		0	0	0		0			
53	Str.	Cireșului			0			0			0					0
54	Str.	Cîmpului			0	0			0	0	0		0			
55	Str.	Cluj			0	0			0	0	0		0			
56	Str.	Col. N. Vasilescu			0	0			0	0	0		0			
57	Str.	Comisia Centrală			0	0			0	0	0		0			
58	Fdt.	Comisia Centrală			0	0			0	0	0		0			
59	Str.	Constiuței			0	0			0	0	0		0			
60	Str.	Constructorului			0	0			0	0	0		0			
61	Str.	Contemporanul			0	0			0	0	0		0			
62	Str.	Cornel Coman			0	0			0	0	0		0			
63	Str.	Cotești			0	0			0	0	0		0			
64	Str.	Cpt Traian Ionescu (Egalitații)			0		0		0	0	0		0			
65	Str.	Cpt. C. Stoenescu			0	0			0	0	0		0			
66	Str.	Cpt. Crețu Florin			0	0			0	0	0		0			
67	Str.	Cpt. Valter Mărăcineanu			0			0					0			0
68	Str.	Crinului			0	0			0	0	0		0			0

NR. CRT.	STRADA		VAD COMERCIAL (ZONA)				STAREA DRUMULUI			UTILITĂȚI			ZONA			
			1	2	3	Asfaltat	Pavat	Nemo- demizat	Apa	Canali- zare	Gaze	TOTAL PUNCTE	A	B	C	D
0	TIP	DENUMIRE	4	2	0	4	2	0	2	2	2	14-12	10-8	6-4	2-0	
69	Str.	Crișana	3	4	5	6	7	8	9	10	11	13	14	15	16	
70	Alee	Crizantemelor			0	0		0	0	0	0		0		0	
71	Str.	Crîngului			0	0		0	0	0	0		0			
72	Str.	C-tin Brîncoveanu			0	0		0	0	0			0			
73	Str.	Culturii			0	0		0	0	0	0		0			
74	Alee	Cuza Vodă		0		0		0	0	0	0		0			
75	Fdt.	Cuza Vodă		0		0		0	0	0	0		0			
76	Str.	Cuza Vodă până la DN2/E85	0			0		0	0	0	0		0			
	Str.	Cuza Vodă de la DN2/E85 spre Petrești			0	0		0	0	0	0		0			
77	Str.	Democrației			0		0		0	0	0		0			
78	Bd.	Dimitrie Cantemir	0			0		0	0	0	0		0			
79	Str.	Dinicu Golescu			0	0		0	0	0	0		0			
80	Str.	Dionysos			0	0		0	0	0	0		0			
81	Fdt.	Dionysos			0			0	0	0	0			0		
82	Fdt.	Dionysos (Florești)			0			0	0	0	0			0		
83	Str.	Diviziei			0	0		0	0	0	0		0			
84	Str.	Dimbovița				0		0	0	0	0		0			
85	Str.	Dobrogeanu Gherca			0	0		0	0	0	0		0			

NR. CRT.	STRADA		VAD COMERCIAL (ZONA)			STAREA DRUMULUI			UTILITĂȚI			TOTAL PUNCTE				ZONA		
			1	2	3	Asfaltat	Pavat	Nemo-dermizat	Apa	Canali-zare	Gaze	TOTAL PUNCTE	A	B	C	D		
																	4	5
0	TIP	DENUMIRE	4	2	0	4	2	0	2	2	2	14-12	10-8	6-4	2-0			
86	Str.	Dogăriei	3	4	5	6	7	8	9	10	11	13	14	15	16			
87	Str.	Dornei			0	0			0	0	0		0					
88	Str.	Dornișoarei		0	0	0			0	0	0		0					
89	Fdt.	Dornișoarei			0	0			0	0	0		0					
90	Str.	Dorobanți			0			0	0	0	0			0				
91	Str.	Dorului			0			0	0	0	0			0				
92	Str.	Dr. Telemac		0		0			0	0	0			0				
93	Str.	Drumușor			0				0						0			
94	Str.	Duiliu Zamfirescu	0			0			0	0	0			0				
95	Str.	Dumbrava				0			0	0				0				
96	Str.	Ecaterina Varga			0	0			0	0	0			0				
97	Alee	Echitașii			0	0			0	0	0			0				
98	Str.	Ecoului			0	0			0	0	0			0				
99	Str.	Emanoil Petrut			0	0			0	0	0			0				
100	Str.	Emil Racoviță			0	0			0	0	0			0				
101	Str.	Eroilor		0		0			0	0	0			0				
102	Str.	Eternității			0			0	0						0			
103	Str.	Făgăraș			0	0			0	0	0			0				
104	Str.	Făget				0			0	0	0			0				

NR. CRT.	STRADA		VAD COMERCIAL (ZONA)			STAREA DRUMULUI			UTILITĂȚI			TOTAL PUNCTE				ZONA				
			1	2	3	Asfaltat	Pavat	Nemo- demizat	Apa	Canali- zare	Gaze	A	B	C	D	A	B	C	D	
																				4
TIP	DENUMIRE																			
0	1		2	4	5	6	7	8	9	10	11	12	13	14	15	16				
105	Fdt.	Făget			0			0				0								0
106	Alee	Florilor			0	0			0	0	0	10		0						0
107	Str.	Focșa			0			0				0								0
108	Str.	Fraternității			0	0			0	0	0	10		0						0
109	Str.	Frăției			0	0			0	0	0	10		0						0
110	Str.	Frunzei			0		0		0	0	0	8		0						0
111	Str.	Fulger			0	0			0	0	0	10		0						0
112	Str.	Galaii			0	0						4								0
113	Str.	Garofiței			0	0			0	0	0	10		0						0
114	Str.	Gării		0		0			0	0	0	12		0						0
115	Str.	General Gh. Magheru			0	0			0	0	0	10		0						0
116	Str.	George Coșbuc		0		0			0	0	0	12		0						0
117	Str.	Gh. Asache			0	0			0	0	0	10		0						0
118	Fdt.	Gh. Asache			0		0		0			4								0
119	Str.	Gh. Doja			0	0			0	0	0	10		0						0
120	Fdt.	Gh. Doja			0	0			0	0		8								0
121	Str.	Gh. Sion			0	0			0	0	0	10		0						0
122	Str.	Gh. Tatuлесcu			0	0			0	0	0	10		0						0
123	Str.	Ghica Vodă			0	0			0	0	0	10		0						0



NR. CRT.	STRADA		VAD COMERCIAL (ZONA)				STAREA DRUMULUI			UTILITĂȚI			ZONA			
			1	2	3	Asfaltat	Pavat	Nemo- dernizat	Apa	Canali- zare	Gaze	TOTAL PUNCTE	A	B	C	D
TIP	DENUMIRE											14-12	10-8	6-4	2-0	
0	1	2	4	5	6	7	8	9	10	11	12	13	14	15	16	
124	Str.	Ghiocelor		0		0		0	0	0	8		0			
125	Str.	Gloriei		0		0		0	0	0	8		0			
126	Str.	Grădinari		0			0	0			2				0	
127	Str.	Greva de la Grivița	0		0			0	0	0	14	0				
128	Str.	Greva de la Grivița (case)		0	0	0		0	0	0	10		0			
129	Str.	Gutuului		0			0				0				0	
130	Str.	Horia, Cloșca și Crișan		0	0	0		0	0		8		0			
131	Str.	I. L. Caragiale		0		0		0	0	0	8		0			
132	Fdt.	I. L. Caragiale		0	0	0		0	0	0	8		0			
133	Bd.	Independenței	0		0			0	0	0	14	0				
134	Str.	Ing. Ion Basgan		0	0	0		0	0	0	10		0			
135	Str.	Inului		0	0	0		0	0	0	10		0			
136	Str.	Ion Creangă		0	0	0		0	0	0	10		0			
137	Str.	Ion Neculce		0	0	0		0	0	0	10		0			
138	Str.	Islaz		0			0	0	0		4				0	
139	Str.	Izvor		0	0	0		0	0		8		0			
140	Str.	Jiliște		0	0	0		0	0	0	8		0			
141	Str.	Laminorului		0	0	0		0	0	0	8		0			

NR. CRT.	STRADA		VAD COMERCIAL (ZONA)				STAREA DRUMULUI			UTILITĂȚI			ZONA			
			1	2	3	Asfaltat	Pavat	Nemo- dermizat	Apa	Canali- zare	Gaze	TOTAL PUNCTE	A	B	C	D
0	TIP	DENUMIRE	4	2	0	4	2	0	2	2	2	14-12	10-8	6-4	2-0	
142	Alee	Laminorului	3	4	5	6	7	8	9	10	11	13	14	15	16	
143	Str.	Lăcrămioarei			0	0			0	0	0		0			
144	Str.	Legumelor			0	0			0	0	0		0			
145	Str.	Leon Kalustian (Tunel)		0		0			0	0	0	0				
146	Str.	Leopoldina Bălănuță (Liniștei)	0			0			0	0	0	0				
147	Str.	Libertății			0	0			0	0	0		0			
148	Str.	Liliacului			0	0			0	0	0		0			
149	Str.	Luceafărului			0	0			0	0	0		0			
150	Str.	Luminiței			0	0			0	0	0		0			
151	Str.	Lunei			0	0		0							0	
152	Str.	Lupeni			0	0			0	0	0		0			
153	Fdt.	Lupeni			0	0			0	0	0		0			
154	Str.	Mare a Unirii	0			0			0	0	0	0				
155	Alee	Margaretelor			0			0							0	
156	Str.	Mărăști		0		0			0	0	0	0				
157	Str.	Mărului													0	
158	Str.	Mesteacănului			0		0		0	0	0		0			
159	Str.	Mieilor			0			0		0					0	
160	Str.	Mihai Viteazul			0	0			0	0	0		0			

NR. CRT.	STRADA		VAD COMERCIAL (ZONA)				STAREA DRUMULUI			UTILITĂȚI			TOTAL PUNCTE				ZONA				
			TIP	DENUMIRE	1	2	3	Asfaltat	Pavat	Nemo- demizat	Apa	Canali- zare	Gaze	A	B	C	D	14-12	10-8	6-4	2-0
0	1		4	2	0	4	2	0	2	2	2	2	14-12	10-8	6-4	2-0					
		2	3	4	5	6	7	8	9	10	11	12	13	14	15	16					
161	Str.	Milcov			0	0	0		0	0	0	10		0							
162	Str.	Militari			0	0	0		0	0		8		0							
163	Fdt.	Militari			0			0				0								0	
164	Str.	Miorița			0	0	0		0	0	0	10		0							
165	Str.	Mircea Diaconu			0			0			0	2								0	
166	Str.	Miron Costin		0		0	0		0	0	0	12	0								
167	Str.	Mitropolit Varlaam			0	0	0		0	0	0	10		0							
168	Str.	Moldova		0		0	0		0	0	0	12	0								
169	Str.	Mos Ion Roată			0		0		0	0	0	8		0							
170	Str.	Movilița			0			0				0								0	
171	Str.	Mr. Gh. Pastia	0			0	0		0	0	0	14	0								
172	Str.	Mr. Gh. Sava		0		0	0		0	0	0	12	0								
173	Str.	Mr. Gh. Șonțu			0	0	0		0	0	0	10		0							
174	Fdt.	Mr. Gh. Șonțu			0	0	0		0	0	0	10		0							
175	Str.	Mugur			0	0	0		0	0		8		0							
176	Str.	Muncii			0	0	0		0	0		8		0							
177	Str.	Muncitori			0	0	0		0	0	0	10		0							
178	Str.	Mureșului			0	0	0		0	0	0	10		0							
179	Str.	Nicolae Bălcescu			0	0	0		0	0	0	10		0							

NR. CRT.	STRADA		VAD COMERCIAL (ZONA)				STAREA DRUMULUI			UTILITĂȚI			TOTAL PUNCTE				ZONA				
			TIP	DENUMIRE	1	2	3	Asfaltat	Pavat	Nemo- dermizat	Apa	Canali- zate	Gaze	A	B	C	D	A	B	C	D
0	1				4	2	0	4	2	0	2	2	2	14-12	10-8	6-4	2-0				
		2		3	4	5	6	7	8	9	10	11	12	13	14	15	16				
180	Str.	Nicolae Iorga		0			0			0	0	0	12	0							
181	Str.	Nicolae Săveanu			0				0	0	0	0	6			0					
182	Str.	Nicolae Titulescu			0		0			0	0	0	10		0						
183	Str.	Nordului			0		0			0	0	0	10		0						
184	Str.	Nuferilor					0			0	0		8		0						
185	Fdt.	Nuferilor			0				0				0								0
186	Str.	Oborul de Vite			0		0			0	0	0	10		0						
187	Str.	Odobești			0		0			0	0	0	10		0						
188	Str.	Oituz				0	0			0	0	0	12	0							
189	Str.	Orhideelor			0		0			0	0	0	10		0						
190	Str.	Ovidenia			0		0			0	0	0	10		0						
191	Str.	Panduri			0		0			0	0	0	10		0						
192	Str.	Parc			0		0			0	0	0	10		0						
193	Alee	Parc			0		0			0	0	0	10		0						
194	Str.	Patrici			0		0			0	0	0	10		0						
195	Str.	Paun Pincio			0		0			0	0	0	10		0						
196	Str.	Păcii			0		0		0	0	0	0	8		0						
197	Str.	Părului			0				0				0								0
198	Str.	Peneș Curcanul	0				0			0	0	0	14	0							

NR. CRT.	STRADA		VAD COMERCIAL (ZONA)				STAREA DRUMULUI			UTILITĂȚI			TOTAL PUNCTE				ZONA				
			TIP	DENUMIRE	1	2	3	Asfaltat	Pavat	Nemo- dernizat	Apa	Canali- zare	Gaze	A	B	C	D	A	B	C	D
0	1					4	2	0	2	2	2	2	14-12	10-8	6-4	2-0					
		2		3	4	5	6	7	8	9	10	11	12	13	14	15	16				
199	Str.	Petre Liciu			0	0	0			0	0	0	10	0	0			0			
200	Str.	Petre Maior			0	0	0			0	0	0	10	0	0			0			
201	Str.	Petre Ștefu			0	0	0			0	0	0	10	0	0			0			
202	Str.	Piața Independenței	0				0			0	0	0	14	0							
203	Str.	Piața Moldovei	0				0			0	0	0	14	0							
204	Str.	Piața Obor		0			0			0	0	0	12	0							
205	Str.	Piața Unirii	0				0			0	0	0	14	0							
206	Str.	Piața Victoriei	0				0			0	0	0	14	0							
207	Str.	Pictor Grigorescu		0			0			0	0	0	12	0							
208	Str.	Pinului			0		0			0	0	0	10				0				
209	Str.	Plantelor			0		0			0	0	0	10				0				
210	Str.	Plevnei		0			0			0	0	0	12	0							
211	Str.	Plopi			0		0			0	0	0	10				0				
212	Str.	Podgoriei			0				0	0	0	0	6					0			
213	Str.	Poenița			0		0			0	0	0	10				0				
214	Str.	Poet Dumitru Pricop			0				0				0							0	
215	Str.	Poet Nicuțu Teodor			0		0			0	0	0	10				0				
216	Str.	Poligonului			0		0			0	0	0	10				0				
217	Str.	Popa Șapca		0			0			0	0	0	12	0							



NR. CRT.	STRADA		VAD COMERCIAL (ZONA)				STAREA DRUMULUI				UTILITĂȚI			TOTAL PUNCTE	ZONA			
			DENUMIRE		1	2	3	Asfaltat	Pavat	Nemo-demizat	Apa	Canalizare	Gaze		A	B	C	D
			TIP	2														
0	1					4	2	0	4	2	0	2	2	2	14-12	10-8	6-4	2-0
		2				3	4	5	6	7	8	9	10	11	13	14	15	16
237	Str.	Salcâmului			0						0							0
238	Str.	Săgești			0				0			0				0		
239	Str.	Sălcioara			0						0							0
240	Str.	Scarlăt Tîrnăvitu			0				0			0				0		
241	Str.	Sergiu Nicolaescu			0						0							0
242	Str.	Simion Bărnuțiu		0					0			0			0			
243	Str.	Simion Mehedinți			0				0			0				0		
244	Str.	Siretului			0				0			0				0		
245	Str.	Sl. A. Gr. Ionescu			0				0			0				0		
246	Fdt.	Sl. Gh. Potop			0				0			0				0		
247	Str.	Sl. Tănăsescu			0				0			0				0		
248	Str.	Sl. V. Tigoianu			0				0			0				0		
249	Str.	Sl. Varvarici Doru			0						0							0
250	Str.	Sl. Gh. Potop (Palmiş)			0				0			0				0		
251	Str.	Sl. Ghinea Dorinel			0				0			0				0		
252	Str.	Soveja			0				0			0				0		
253	Alee	Stadionului			0				0			0				0		
254	Fdt.	Stăiești			0						0							0
255	Str.	Stăiești			0						0					0		0

NR. CRT.	STRADA		VAD COMERCIAL (ZONA)				STAREA DRUMULUI				UTILITĂȚI				TOTAL PUNCTE	ZONA			
			DENUMIRE		1	2	3	Asfaltat	Pavat	Nemo-demizat	Apa	Canalizare	Gaze	A		B	C	D	
			TIP	2															3
0	1					4	2	0	4	2	0	2	2	2	2	14-12	10-8	6-4	2-0
256	Str.	Stupilor			0	0	0	0	0	0	0	0	0	0	0	13	14	15	16
257	Alee	Sudului			0	0	0	0	0	0	0	0	0	0	6			0	
258	Str.	Surăii			0	0	0	0	0	0	0	0	0	0	6			0	
259	Alee	Școlii			0	0	0	0	0	0	0	0	0	0	10		0		
260	Str.	Ștefan cel Mare	0			0	0	0	0	0	0	0	0	0	14	0			
261	Str.	Tăbăcari		0		0	0	0	0	0	0	0	0	0	12	0			
262	Str.	Teiului		0		0	0	0	0	0	0	0	0	0	12	0			
263	Str.	Timiș			0	0	0	0	0	0	0	0	0	0	10		0		
264	Str.	Timotei Cipariu			0	0	0	0	0	0	0	0	0	0	10		0		
265	Str.	Tinereții	0			0	0	0	0	0	0	0	0	0	14	0			
266	Str.	Tisa			0	0	0	0	0	0	0	0	0	0	10		0		
267	Str.	Tîrgului			0	0	0	0	0	0	0	0	0	0	2				0
268	Str.	Toader Țirdea			0	0	0	0	0	0	0	0	0	0	10		0		
269	Str.	Toporași				0	0	0	0	0	0	0	0	0	8		0		
270	Str.	Trandafirilor				0	0	0	0	0	0	0	0	0	8		0		
271	Str.	Transilvaniei			0	0	0	0	0	0	0	0	0	0	6			0	
272	Str.	Triumfului			0	0	0	0	0	0	0	0	0	0	10		0		
273	Str.	Trotușului			0	0	0	0	0	0	0	0	0	0	10		0		
274	Str.	Tudor Vladimirescu	0			0	0	0	0	0	0	0	0	0	14	0			




NR. CRT.	STRADA		VAD COMERCIAL (ZONA)				STAREA DRUMULUI			UTILITĂȚI			TOTAL PUNCTE	ZONA				
			1	2	3	Asfaltat	Pavat	Nemo- demizat	Apa	Canali- zare	Gaze	A		B	C	D		
																	4	5
TIP	DENUMIRE																	
0	1		2			4	6	7	8	0	2	2	2	2	14-12	10-8	6-4	2-0
275	Alee		0			0	0	0	0	0	0	0	0	0	12	0		
276	Str.	Ulmului			0	0	0	0	0	0	0	0	0	0	10	0		
277	Str.	Unirea Principatelor de la T.Cipariu la Inului			0	0	0	0	0	0	0	0	0	0	10	0		
278	Str.	Unirea Principatelor de la bd. Unirii la T.Cipariu	0			0	0	0	0	0	0	0	0	0	14	0		
279	Bd.	Unirii	0			0	0	0	0	0	0	0	0	0	14	0		
280	Alee	Unității			0				0						0			0
281	Str.	Vasile Chilian			0			0		0	0	0	0	0	8	0		
282	Str.	Vasile Pârvan			0		0	0		0	0	0	0	0	10	0		
283	Str.	Vămii		0		0	0	0		0	0	0	0	0	12	0		
284	Str.	Verde			0				0						0			0
285	Str.	Viilor			0		0	0		0	0	0	0	0	10	0		
286	Str.	Virtuții			0				0		0	0	0	0	6		0	
287	Str.	Vîlcele			0		0	0		0	0	0	0	0	10	0		
288	Str.	Vlad Tepeș			0		0	0		0	0	0	0	0	8	0		
289	Str.	Vrancei până la nr. 39, 42			0		0	0		0	0	0	0	0	10	0		
290	Str.	Vrancei de la 41, 44			0		0	0							4		0	
291	Str.	Vrîncioaia			0		0	0		0	0	0	0	0	10	0		
292	Str.	Zăbala			0				0		0	0	0	0	2			0

NR. CRT.	STRADA	VAD COMERCIAL (ZONA)			STAREA DRUMULUI			UTILITĂȚI			TOTAL PUNCTE	ZONA				
		1		2	3	Asfaltat	Pavat	Nemo- dermizat	Apa	Canali- zare		Gaze	A	B	C	D
		4	2	0	4	2	0	2	2	2		14-12	10-8	6-4	2-0	
0		3	4	5	6	7	8	9	10	11	12	13	14	15	16	
293	Str. Zăbrăuț			0			0				0				0	
294	Str. Zboina			0			0	0			2				0	
295	Str. Zorilor			0	0			0	0	0	10		0			

1) Terenul intravilan atras după 01.01.1990, utilizat în scop agricol se încadrează în zona "D".

2) Cazurile particulare care nu dispun de utilitățile inventariate la strada respectivă, se vor încadra corespunzător, prin verificare efectivă pe teren, pe baza referatului comun al Serviciilor Urbanism și Taxe și Impozite.



CONTRASEMNEAZĂ,  
SECRETARUL MUNICIPIULUI FOCȘANI

Eduard Marian Corhană