



ROMÂNIA
JUDEȚUL VRANCEA
CONSILIUL LOCAL AL MUNICIPIULUI
FOCȘANI



HOTĂRÂRE

privind aprobarea Raportului Consultării și Informării Publicului nr. 2225 din 10.01.2019 privind documentația P.U.Z., și aprobarea Planului Urbanistic Zonal «CONSTRUIRE CABINET MEDICAL ȘI LOCUINȚĂ DE SERVICIU P+1»- generat de imobilul amplasat în Focșani, str. Constituției nr. 8A, nr. cad. 10530N pe terenul în suprafață de 209,00 mp.

Consiliul local al municipiului Focșani, județul Vrancea, întrunit în ședință ordinară:

- analizând Proiectul de hotărâre inițiat de Primarul Municipiului Focșani Cristi Valentin Misăilă, raportul Direcției de urbanism și autorizări - Serviciului urbanism, înregistrat la nr. 4031/16.01.2019, prin care se propune aprobarea Raportului Consultării Si Informării Publicului nr. 2225 din 10.01.2019 privind documentația P.U.Z., și aprobarea Planului Urbanistic Zonal «CONSTRUIRE CABINET MEDICAL ȘI LOCUINȚĂ DE SERVICIU P+1» - generat de imobilul amplasat în Focșani, str. Constituției nr. 8A, nr. cad. 10530N pe terenul în suprafață de 209,00 mp.

- văzând avizul favorabil al Comisiei tehnice de amenajarea teritoriului și urbanism AVIZ nr. 1 din 16.01.2019 și Certificatul de urbanism nr. 581 din 18.05.2018;

- având în vedere cererea înregistrată la Primăria Municipiului Focșani sub nr. 107105 din 07.12.2018;

- văzând avizul favorabil al Comisiei de urbanism și agricultură;

- având în vedere prevederile art. 6) alin. (2) din REGULAMENTUL de informare și consultare a publicului cu privire la elaborarea sau revizuirea planurilor de amenajare a teritoriului și de urbanism din municipiul Focșani, aprobat prin Hotărârea Consiliului Local nr. 239/2011;

- în conformitate cu prevederile art. 25 alin.(1), art.37 alin.(1), (1[^]1)-(1[^]3) și art. 47 din Legea nr. 350/2001 privind amenajarea teritoriului și urbanismul, art.2 alin.2 din Legea nr. 50/1991 privind autorizarea executării lucrărilor de construcții, republicată, modificările și completările ulterioare și ale Hotărârii Guvernului României nr.525/1996, pentru aprobarea Regulamentului General de Urbanism, republicată, cu modificările și completările ulterioare;

- în baza art. 36 alin. (1) și (2) lit. (c), alin (5) lit. (c) , art. 127 și în temeiul art.45 alin (2) lit.(e) din Legea nr. 215/ 2001 privind administrația publică locală, republicată.

HOTĂRĂȘTE :

Art. 1. Se aprobă Raportul Consultării și Informării Publicului nr. 2225 din 10.01.2019 privind documentația P.U.Z., conform anexei nr. 1 care face parte integrantă din prezenta hotărâre.

Art. 2. Se aprobă Planul Urbanistic Zonal «CONSTRUIRE CABINET MEDICAL ȘI LOCUINȚĂ DE SERVICIU P+1» - generat de imobilul amplasat în Focșani, str. Constituției nr. 8A, nr. cad. 10530N pe terenul în suprafață de 209,00 mp. conform anexelor nr. 2 (REGULAMENT LOCAL DE URBANISM) și nr. 3 (REGLEMENTĂRI) care fac parte integrantă din prezenta hotărâre și având durata de valabilitate de 5 ani de la data prezentei hotărâri.

Art. 3. Nu se vor executa nici un fel de construcții (nici măcar împrejmuiiri) peste canalul termic aflat pe limita de proprietate, sau la o distanță mai mică de 2,00 m față de acesta.


Art. 4. Se vor asigura locurile de parcare necesare funcțiunii prezentate, conform HGR 525/1996.

Art. 5. Prezenta hotărâre va fi comunicată de Serviciul administrație publică locală, agricultură, către CONSTANTIN ELENA-CARMEN, Oficiului de Cadastru și Publicitate Imobiliară – Vrancea, compartimentelor, birourilor, serviciilor și Primarului municipiului Focșani, care va asigura executarea acesteia prin Direcția arhitectului șef.

**PREȘEDINTE DE ȘEDINȚĂ,
Mersoiu Ionuț**


**CONTRASEMNEAZĂ,
Secretarul Municipiului Focșani
Eduard Marian CORHANĂ**

Municipiul Focșani, 28 februarie 2019
Nr. //5...



ROMÂNIA
JUDEȚUL VRANCEA
CONSILIUL LOCAL AL
MUNICIPIULUI
FOCȘANI

ANEXA 1 LA
HOTĂRĂREA CONSILIULUI
LOCAL
NR. 115 DIN 2019



Nr. 2225/10.01.2019

RAPORTUL INFORMĂRII ȘI CONSULTĂRII PUBLICULUI
privind documentația
PLAN URBANISTIC ZONAL
«CONSTRUIRE CABINET MEDICAL ȘI LOCUINȚĂ DE SERVICIU P+1»
FOCȘANI, str. Constituției nr. 8A, Vrancea


Ca urmare a solicitării făcute de către **CONSTANTIN ELENA – CARMEN** cu domiciliul în r... în calitate de beneficiar a proiectului **PLAN URBANISTIC ZONAL «CONSTRUIRE CABINET MEDICAL ȘI LOCUINȚĂ DE SERVICIU P+1»** ce se va realiza în județul Vrancea, FOCȘANI, str. Constituției, nr.8A, pe terenul în suprafață de 209,00 mp, s-a procedat la informarea și consultarea publicului în conformitate cu prevederile Ordinului ministrului dezvoltării regionale și turismului nr. 2701 / 2010, și ale Hotărârii Consiliului Local nr. 239 din 30 august 2011 privind aprobarea Regulamentului de informare și consultare a publicului cu privire la elaborarea sau revizuirea planurilor de amenajare a teritoriului și de urbanism din municipiul Focșani.

În vederea executării lucrării P.U.Z. «**CONSTRUIRE CABINET MEDICAL ȘI LOCUINȚĂ DE SERVICIU P+1**» a fost emis Certificatul de Urbanism nr. **581** din **18.05.2018** de către Primăria Municipiului Focșani. După emiterea Avizului de oportunitate nr. **1 (47128)** din **19.06.2018**, s-au solicitat și s-au obținut avize și acorduri solicitate prin certificatul de urbanism și prin avizul de oportunitate.

La sediul Primăriei Municipiului Focșani a fost depusă o versiune a P.U.Z. în vederea obținerii avizului de oportunitate, începând cu data de 05 iunie 2018 (cerere înregistrată sub nr. **47128** din **05.06.2018** privind eliberarea avizului de oportunitate). Primăria Municipiului Focșani a emis **AVIZUL DE OPORTUNITATE nr. 1 (47128) din 19.06.2018**, aviz al structurii de specialitate din cadrul Primăriei.

La Primăria Municipiului Focșani au fost depuse de către **CONSTANTIN ELENA – CARMEN** atât anunțul de intenție de elaborare a P.U.Z. pentru a se prezenta publicului intenția de elaborare a P.U.Z. (tipul de panou 1) înregistrată la Primăria Municipiului Focșani sub nr. **48855** din **11.06.2018**, cât și anunțul de consultare a publicului asupra propunerilor preliminare ale P.U.Z. spre a se consulta publicul asupra propunerilor din P.U.Z.-ul amintit mai sus (tipul de panou 2), înregistrată sub nr. **58075** din **09.07.2018**. S-a procedat la afișarea la avizierul Prim. Mun. Focșani și s-a făcut publicarea pe website-ul Prim. Mun. Focșani solicitată prin referatele interne nr. **50611** din **18.06.2018** și nr. **60322 / 16.07.2018**. Astfel aceste tipuri de afișaje – la avizier și pe website - durează în perioada **16.06.2018 – 15.07.2018** (model panou 1) și **17.07.2018-16.08.2018** (model panou 2) adică minimum 25 de zile calendaristice. Precizăm că ambele anunțuri-panouri au fost afișate în conformitate cu prevederile legale.

Prin grija și pe cheltuiala beneficiarului, s-a procedat în mod legal la informarea și consultarea publicului cu privire la existența lucrării P.U.Z. prin afișarea a două panouri publicitare de tipul panou 1 și panou 2, la terenul care a generat lucrarea P.U.Z., în locuri vizibile pe teritoriul



ROMÂNIA
JUDEȚUL VRANCEA
PRIMĂRIA MUNICIPIULUI FOCSANI
Direcția de urbanism și autorizări-Serviciul urbanism



zonei studiate; momentul afișajului a fost **11.06.2018** (model 1) și **09.07.2018** (model 2) iar perioada afișării a fost 11.06.2018 – 11.07.2018 (panou 1) și 09.07.2018 – 09.08.2018 (panou 2) adică într-o durată de minimum 25 de zile calendaristice.

În perioada **18 iunie 2018 – 10 ianuarie 2019**, pe website-ul Primăriei Focșani, la secțiunea URBANISM, la submeniul C.T.U.A.T., a fost postată lucrarea preliminară denumită P.U.Z. «**CONSTRUIRE CABINET MEDICAL ȘI LOCUINȚĂ DE SERVICIU P+1**»

Anunțăm prin prezentul RAPORT de informare și consultare a publicului că procesul de informare și consultare a publicului s-a finalizat astfel :

A fost parcursă toată perioada legală de timp pentru informarea și consultarea publicului, în care, din partea persoanelor interesate, până la data de 10.01.2019, **nu au fost înregistrate niciun fel de opinii sau observații, și nici recomandări ori sugestii**, la nici una din metodele utilizate pentru informarea cetățenilor. Publicul interesat a avut ocazia să consulte lucrarea P.U.Z. la serviciul Urbanism din cadrul Primăriei Municipiului Focșani.

Drept pentru care supunem atenției Consiliului Local al Municipiului Focșani - responsabil cu aprobarea planului urbanistic zonal, prezentul RAPORT al INFORMĂRII.

Totodată, fundamentăm pe prezentul RAPORT al INFORMĂRII analizarea documentației complete a respectivului P.U.Z., propunându-l spre aprobare.

PRIMAR,
Cristi Valentin Misăilă

SECRETAR,
Eduard Marian Corhană

p. ARHITECT ȘEF,
ȘEF SERVICIU
George-Daniel Păduraru-Coban

ÎNTOCMIT,
Ramon Ivan

PREȘEDINTE DE
SEDINȚĂ,
IONUȚ MERSOU

CONTRASEMNEAZĂ
SECRETARUL
MUNICIPIULUI FOCSANI
Eduard Marian CORHANA

REGULAMENT LOCAL DE URBANISM
CONSTRUIRE CABINET MEDICAL SI LOCUINTA DE SERVICIU P+1,
STR. CONSTITUTIEI, NR. 8A, MUN. FOCSANI, JUD. VRANCEA.

DISPOZIȚII GENERALE

1. ROLUL REGULAMENTULUI DE URBANISM AFERENT P.U.Z.

1.1. Prezentul regulament este o documentație cu caracter de reglementare care cuprinde prevederile referitoare la modul de utilizare al terenurilor, de realizare și utilizare a construcțiilor de pe terenul reglementat prin P.U.Z..

1.2. Regulamentul Local de Urbanism explicitează și detaliază prevederile cu caracter de reglementare.

1.3. Regulamentul Local de Urbanism constituie un act de autoritate al administrației publice locale și cuprinde norme obligatorii pentru autorizarea executării construcțiilor pe terenul care face obiectul prezentului proiect.

1.4. Prezentul regulament poate fi modificat dacă prin Planuri Urbanistice Zonale se modifică reglementările și concepția în baza cărora s-a elaborat Planul Urbanistic Zonal.

2. BAZA LEGALĂ

2.1. La elaborarea prezentului regulament s-au respectat în principal următoarele acte normative:

- Legea nr. 50/1991 cu modificari si completari ulterioare;
- Legea Fondului Funciar nr. 18/1991 republicata;
- Legea privind circulatia juridica a terenurilor nr. 247/2005;
- Legea cadastrului imobiliar si publicitatii imobiliare nr. 7/1996 republicata in 2013;
- Legea privind calitatea in constructii nr. 10/1995;
- Legea privind regimul juridica al drumurilor nr. 82/1998 pentru aprobarea O.G. nr. 43/1997;
- Legea privind proprietate publica si regimul juridic al acesteia nr. 213/1998;
- Codul Civil;
- H.G.R. 525/1996 modificata pentru aprobarea Regulamentului General de Urbanism;
- Legea privind amenajarea teritoriului si urbanismului nr. 350/2001, republicata in 2013;

- Ordinul Ministerului Sanatatii nr. 119/2014 pentru aprobarea normelor de igiena si recomadarilor privind mediul de viata al populatiei;

- Planul Urbanistic General al mun. Focsani.

Planul Urbanistic Zonal are caracter de reglementare specifica a dezvoltarii urbanistice a unei zone din localitate si cuprinde prevederi coordonate necesare atingerii obiectivelor sale.

Prin P.U.Z. se stabilesc obiectivele, actiunile, prioritatile, reglementarile de urbanism - permisiuni si restrictii - necesar a fi aplicate in utilizarea terenurilor si conformarea constructiilor din zona studiata.

3. DOMENIUL DE APLICARE

3.1. La realizarea constructiilor se vor avea in vedere reguli de baza privind ocuparea terenului cuprinse in acte normative (legi sau norme guvernamentale), care statueaza - direct sau indirect - utilizarea si ocuparea terenurilor in intravilanul mun. Focsani.

3.2. Prezentul regulament cuprinde norme pentru incinta studiata si propuneri pentru zona studiata, care face parte din intravilanul mun. Focsani - UTR 20, LC 20 (subzona de locuinte colective existente) conform P.U.G./2000 aprobat.

Prezentul regulament instituie reguli referitoare la construire privind urmatoarele categorii de interventii:

- reglementarea destinatiei zonei de cabinet medical si locuinta de serviciu (imobil P+1E, parcaje, alei pietonale, spatii verzi amenajate) pentru incinta in suprafata de 209 mp.

Zona studiata are suprafata de 3250 mp, interventiile urbanistice in zona se refera la realizarea accesului carosabil din str. Constitutiei, dar si la realizarea racordurilor si bransamentelor la retelele edilitare existente in zona.

Incinta studiata are suprafata de 209 mp. Interventiile urbanistice pe amplasament se refera la mobilarea acestuia cu o constructie cu regim de inaltime P+1E pentru cabinet medical si locuinta de serviciu.

4. REGULI DE BAZA PRIVIND MODUL DE OCUPARE A TERENURILOR, EXTRASE DIN REGULAMENTUL GENERAL DE URBANISM

4.1 REGULI CU PRIVIRE LA PASTRAREA INTEGRITATII MEDIULUI SI PROTEJAREA PATRIMONIULUI NATURAL SI CONSTRUIT

Sistematizarea verticala va fi rezolvata astfel incat sa nu deranjeze vecinatatile. In zona nu exista valori de patrimoniu ce necesita protectie.

5. REGULI CU PRIVIRE LA SIGURANTA CONSTRUCTIILOR SI LA APARAREA INTERESULUI PUBLIC.

5.1. Se vor respecta toate normele de proiectare si executie in vigoare privind noile constructii amplasate pe teren prin planul de reglementari urbanistice.

Se vor lua masuri de siguranta pentru constructiile edilitare.

Se vor respecta conditiile impuse prin avizele de amplasament obtinute conform Certificatului de Urbanism nr. 581/18.05.2018 emis de catre Primaria mun. Focsani.

5.2. Autorizarea executarii constructiilor se face cu conditia respectarii indicilor maximi admisibili P.O.T. si C.U.T. stabiliti prin prezentul P.U.Z..

Pentru zona studiata - conform Legii nr. 350/2001, modificata si completata, autorizarea oricarui obiectiv care presupune modificari

aduse P.U.G. asupra distanțelor fata de limitele laterale si posterioare ale parcelei se stabilesc prin P.U.D., iar cele aduse regimului de construire, functiunii zonei, inaltimii maxime admise, P.O.T., C.U.T. si retragerii cladirilor fata de aliniament se stabilesc prin P.U.Z., aprobat de catre Consiliul Local al Mun. Focsani , conform legislatiei in vigoare.

Procentul de ocupare a terenului - P.O.T., trebuie sa exprime limita maxima de suprafata permis a fi ocupata la sol cu constructii si reprezinta raportul dintre suprafata ocupata la sol (construita) si suprafata terenului considerat. P.O.T. stabilit pentru o zona este valabil si obligatoriu pentru fiecare parcela (teren) apartinatoare zonei. Practic, P.O.T. arata cat din suprafata se ocupa cu constructii si cat reprezinta spatii libere si plantate. Prin utilizarea judicioasa a P.O.T. se poate mentine situatia sub aspectul spatiilor libere si plantate.

Valorile C.U.T. (coeficient de utilizare a terenului, definit ca raportul dintre totalul ariei construite desfasurate si suprafata terenului considerat) mentionate pentru fiecare zona functionala, sunt maxime. Ele se stabilesc in mod diferentiat in functie de parcela, P.O.T., regim de inaltime, echipare tehnico - edilitara.

6. CONDITII DE AMPLASARE SI CONFORMARE A CONSTRUCTIILOR

6.1. Reguli de amplasare si retrageri minime obligatorii.

Autorizarea executarii constructiilor se face cu respectarea conditiilor si a recomandarilor de orientare fata de punctele cardinale (v. art. 17 si Anexa nr. 3 - R.G.U.).

Autorizarea executarii constructiilor si altor tipuri de lucrari (infrastructura, parcaje, garaje, etc.) se va face conform art. 18 - R.G.U.

6.2. Amplasarea constructiilor fata de aliniament.

Autorizarea executarii constructiilor se face in conditiile respectarii regimului de aliniere prevazut in documentatiile urbanistice si stabilit prin Certificatul de urbanism, conform art. 23 - R.G.U..

Aliniamentul este considerat ca linia de demarcatie intre terenurile apartinand domeniului public si cele apartinand domeniului privat (ex. linia casei, linia gardului, a lotului).

Regimul de aliniere este considerat ca linia constructiilor care urmareste fronturile construite ale cladirilor.

6.3. Distanțe minime obligatorii fata de limitele laterale si posterioare ale parcelelor.

Autorizarea executarii constructiilor este permisa numai daca se respecta distantele minime obligatorii fata de limitele laterale si posterioare conform Codului civil (2,0 m - $H/2$), precum si asigurarea distanțelor minime necesare interventiilor in caz de incendiu, stabilite pe baza avizului unitatii teritoriale de pompieri.

Autorizarea oricarui obiectiv care presupune modificari aduse P.U.Z. asupra distanțelor fata de limitele laterale si posterioare ale parcelei se stabilesc prin P.U.D..

6.4. Distanțele dintre cladirile nealaturate, pe aceeasi parcela, trebuie sa fie suficienta pentru a permite intretinerea acestora, accesul pompierilor, accesul mijloacelor de salvare, astfel incat sa nu rezulte nici un inconvenient legat de iluminarea naturala, insorire, salubritate, securitate in caz de seism, etc.

Distanțele minime acceptate sunt egale cu jumatate din inaltime la cornisa a cladirii celei mai inalte ($H/2$), dar nu mai putin de 3,0 m.

Anexele se pot cupla la calcan cu alte cladiri sau pe limita de proprietate cu conditia respectarii prevederilor Codului Civil.

7. REGULI CU PRIVIRE LA ASIGURAREA ACCESELOR OBLIGATORII, DRUMURI SI ACCESE

Autorizarea executarii constructiilor este permisa numai daca exista posibilitate de acces la drumurile publice direct sau prin servitute, conform destinatiei constructiei si cu permiterea accedarii mijloacelor de stingere a incendiilor.

Autorizarea executarii constructiilor si amenajarilor de orice fel se va face numai daca se asigura accese pietonale corespunzatoare importantei si destinatiei constructiei.

Organizarea circulatiei se va face in conformitate cu propunerile din documentatiile urbanistice P.U.Z..

8. REGULI CU PRIVIRE LA FORMA SI DIMENSIUNILE TERENULUI SI A CONSTRUCTIILOR. CARACTERISTICILE PARCELEI.

8.1. Parcelarea. Autorizarea executarii parcelarilor este permisa in conditiile respectarii prevederilor art. 30 - R.G.U..

8.2. Regim de inaltime

Autorizarea executarii constructiilor se face cu respectarea regimului de inaltime prevazut in documentatiile urbanistice P.U.G. sau P.U.Z..

Regimul de inaltime va rezulta din inaltimea medie a zonei, fara ca diferenta de inaltime sa depaseasca cu mai mult de doua niveluri cladirile imediat invecinate (conform art. 31 - R.G.U.).

In situatii exceptionale, in functie de destinatie si zona care le include, constructiile pot avea si inaltime mai mari cu conditia ca solutiile adoptate sa fie justificabile din punct de vedere functional, compositional - urbanistic etc.

Inaltimea constructiilor se stabileste si pe baza criteriilor de functionalitate, silueta localitatii, inchiderea campului vizual prin capete de perspectiva, necesitatea obtinerii unor dominante compositionale etc.

Regimul de inaltime se stabileste prin documentatiile urbanistice P.U.G. si/sau P.U.Z..

8.3. Aspectul exterior al constructiilor

Autorizarea executarii constructiilor este permisa numai daca aspectul exterior nu distoneaza cu aspectul general al zonei - conform art. 32 - R.G.U.

Prescriptiile vor urmari armonizarea constructiilor noi cu cele invecinate (finisaje, ritmuri plin - gol, registre, regim de inaltime, detalii de arhitectura, tipul acoperirii si al invelitorii etc.) imbunatatirea aspectului compositional si arhitectural al cladirilor prin folosirea de materiale noi si moderne, corelarea functionala intre cladiri sau intre cladiri si amenajarile exterioare cu caracter public.

9. REGLEMENTARI CU PRIVIRE LA AMPLASAREA DE PARCAJE, SPATII VERZI SI IMPREJMUIRI

9.1. Parcajele aferente oricaror functiuni se vor asigura in afara spatiului public, in conformitate cu Normativul departamental pentru proiectarea parcajelor in localitati urbane - P132 - 93.

9.2. Spatii verzi si plantate

Autorizarea executării construcțiilor va dispune obligativitatea menținerii sau creării de spații verzi și plantate, în funcție de destinația și capacitatea construcției conform art. 34. - R.G.U..

Se recomandă ca pe suprafețele neocupate cu clădiri sau rezervate pentru realizarea obiectivelor de utilitate publică să se asigure:

- plantarea cel puțin a unui arbore la fiecare 20 mp de teren în zonele de protecție și amenajarea de spații plantate pe cca. 40% din suprafața dintre aliniament și clădiri;
- plantarea cel puțin a unui arbore la fiecare 100 mp în zona rezidențială și de dotări.

Dezvoltarea suprafețelor plantate va cuprinde spații verzi de aliniament, zone verzi de protecție.

9.3. Imprejmuiri

Pentru realizarea împrejmuirilor se vor respecta de regulă prevederile art. 35 - R.G.U. Prin detaliere, se pot urmări câteva reguli:

- în cazul clădirilor retrase față de aliniament se recomandă garduri cu partea inferioară plină de max 0,60 m, iar cea superioară până la 2,00 m. Împrejmuirile pot fi dublate cu garduri vii.

- gardurile dintre proprietăți pot fi realizate pe o înălțime de 2,20 m din materiale corespunzătoare sau elemente de vegetație, în funcție de opțiunile proprietarilor.

- se pot adopta, acolo unde este cazul, soluții de împrejmuire prin folosirea elementelor de mobilier urban (jardinere, banchete, panouri publicitare etc.).

Nota: se recomandă ca indiferent de soluțiile adoptate, acestea să facă obiectul proiectelor de specialitate întocmite de arhitecți sau peisagisti, ce vor fi supuse aprobărilor legale.

PRESCRIPTII SPECIFICE DE CONSTRUIBILITATE -LA NIVELUL ZONELOR ȘI SUBZONELOR FUNCTIONALE :

1. GENERALITĂȚI.

1.1. CARACTERISTICILE PARCELEI

Conform necesităților tehnologice și normelor specifice impuse prin proiectul tehnic incinta beneficiarului satisface suprafața necesară.

1.2. FUNCȚIUNEA PREDOMINANTĂ A ZONEI

Locuințe colective.

1.3. FUNCȚIUNILE COMPLEMENTARE ADMISE ZONEI:

- căi de comunicație rutiere (accese, platforme, parcaje);
- construcții aferente lucrărilor tehnico - edilitare, de deservire;
- zone verzi de protecție.

2. UTILIZAREA FUNCȚIONALĂ A TERENURILOR DIN CADRUL ZONEI

2.1. UTILIZĂRILE PERMISE:

- construcții pentru servicii, locuire;
- locuințe colective și funcțiuni complementare;
- sunt permise amenajări specifice activităților din zonă;
- orice fel de construcții și amenajări, care au ca scop diminuarea sau eliminarea riscurilor tehnologice sau a poluării;
- echipare tehnico-edilitară;

- amenajări de spații verzi;
- accese carosabile, pietonale, parcaje.

2.2. UTILIZĂRI FERMISE, CU CONDIȚII:

• construcțiile și amenajările care îndeplinesc condițiile de realizare și funcționare conform acordului de mediu și sunt compatibile cu funcțiunea stabilită pentru zona respectivă;

- rezolvarea circulațiilor și a echipării tehnico - edilitare;
- respectarea regimului de aliniere stabilit;
- Respectarea zonei de protecție conform normelor:
 - Ordinul M.S. 119/2014, O.G.R. 96/99 privind constituirea și utilizarea fondului special pentru reducerea riscurilor tehnologice a utilajelor, echipamentelor și instalațiilor industriale art. 1 și 2.

Autorizarea construcțiilor și amenajărilor în zona de protecție a drumurilor și a rețelelor edilitare este permisă cu avizul detinatorilor de drumuri și rețele edilitare.

2.3. UTILIZĂRI INTERZISE

- construcții și amenajări incompatibile cu funcțiunea dominantă stabilită pentru zona respectivă prin P.U.Z.;
- realizarea unităților de producție cu risc tehnologic și care generează trafic intens;
- activități poluante, producție industrială.

3. CONDIȚII DE AMPLASARE, ECHIPARE ȘI CONFORMARE A CONSTRUCȚIILOR

3.1 ORIENTAREA FATA DE PUNCTELE CARDINALE

Orientarea va fi astfel realizată încât pentru toate încăperile de locuit să se asigure o însorire minimă de 1 1/2 ore la solstițiul de iarnă.

3.2 AMPLASAREA FATA DE DRUMURILE PUBLICE

În zona de protecție a drumurilor publice se pot autoriza orice construcții sau amenajări adiacente drumurilor publice numai cu avizul conform al organelor de specialitate.

În zona de protecție a drumurilor publice se pot autoriza în afara celor menționate mai sus, cu avizul organelor de specialitate, lucrări de echipare edilitară, mobilier urban, amenajări de spații verzi.

În zona de protecție a drumurilor publice este interzisă autorizarea unor construcții sau amenajări care prin amplasare, conformare sau exploatare afectează desfășurarea traficului rutier sau pietonal.

3.3 AMPLASAREA FATA DE ALINIAMENT

Amplasarea construcțiilor față de aliniamentul str. Constituției se va face conform planșa 2 - **Reglementari**.

3.4. AMPLASAREA ÎN INTERIORUL PARCELEI

Distanțele minime obligatorii față de limitele laterale și posterioare ale parcelei vor fi conform Cod Civil.

Construcțiile vor respecta distanțele minime obligatorii impuse de Ordinul Ministerului Sănătății pentru aprobarea normelor sanitare nr. 119/2014.

3.5. AMPLASAREA FAȚĂ DE LIMITELE PARCELEI ȘI A CONSTRUCȚIILOR ÎNTRE ELE

Distanțele între clădirile de pe aceeași parcelă trebuie să fie suficiente pentru a permite întreținerea acestora, accesul mijloacelor de stingere a incendiilor și utilizarea corespunzătoare prin iluminare și ventilare naturală, însorire, salubritate și securitate.

Distanța minimă obligatorie între corpuri va fi $H/2$ (jumătate din înălțimea la cornișa construcției celei mai înalte), dar nu mai puțin de 3,0 m.

3.6. ACCESE CAROSABILE

Se va asigura accesul din drumul public în incintă.

Caracteristicile accesului carosabil trebuie să permită accesul autospeciălor în caz de incendiu. Gabaritele minime de trecere ale acestora sunt de 3.50m latime și 4.20m înălțime;

Trebuie să se asigure o circulație fluentă pentru toți participanții la trafic.

3.7. CONDIȚII DE ECHIPARE TEHNICO - EDILITARĂ

În funcție de specificul activității se vor stabili parametrii de consum.

În ceea ce privește asigurarea utilităților tehnico-edilitare pentru investiția propusă, beneficiarul se va racorda la utilitățile din zonă.

3.8. P.O.T. ȘI C.U.T.

- procentul maxim de ocupare a terenului se stabilește prin P.U.Z.;
- **P.O.T. maxim 20,00%** - zona locuințe colective;
- **C.U.T. maxim 0,8** - zona locuințe colective;
- **P.O.T. propus 50,00%** - zona servicii, locuire;
- **C.U.T. propus 1,00** - zona servicii, locuire.
- indicii maximi admisibili P.O.T. și C.U.T. se pot modifica cu avizul elaboratorului proiectului tehnic al investiției.

3.9. REGLEMENTĂRI CU PRIVIRE LA AMPLASAREA DE PARCAJE, SPAȚII VERZI, ÎMPREJMUIRE

Parcările se vor realiza în afara domeniului public. S-au prevăzut locuri de parcare, conform H.G. 525/1998, anexei 5 - alin. 12 pe platformele existente în incintă.

Se vor asigura cel puțin 20% din totalul suprafeței zonei de producție pentru zona verde de protecție, conform anexei 6 a H.G.R. nr. 525/1996 pentru aprobarea Regulamentului General de Urbanism.

3.10. ÎNĂLȚIMEA CONSTRUCȚIILOR

Înălțimea propusă este de P+1E.

Se pot realiza subsol sau demisol numai în condițiile în care studiul geotehnic o permite.

3.11. ÎMPREJMUIRI

Zona poate fi împrejmuită în vederea protejării. Împrejmuirile, pe lângă caracterul lor utilitar, de delimitare și protecție a incintei, sunt de interes public, datorită calității de participare la crearea ambianței. Se poate opta pentru împrejmuiți opace necesare pentru protecția împotriva intruziunilor și separarea unor zone funcționale, pe laturile laterale și posterioare ale incintei, iar la aliniament, pentru a delimita domeniul public de

proprietate se poate opta pentru o împrejmuire transparentă. Nu se recomandă construirea la aliniament a împrejuririlor opace.

CONCLUZII

Solutia urbanistica adoptata reglementeaza din punct de vedere urbanistic zona studiata in prezenta documentatie.

Certificatele de urbanism ce se vor elibera vor cuprinde elemente obligatorii din Regulamentul Local de Urbanism.

Se recomanda centralizarea informatiilor referitoare la operatiile ce vor urma avizarii Planului Urbanistic Zonal si introducerea lor in baza de date existenta, in scopul corelarii si a mentinerii la zi a situatiei din zona.

Intocmit,
Arh. Cosmin Nedelcu



**PRESEDINTE DE
SEDINTA
IONUT MERSOU**

**CONTRASEMNEAZA
SECRETARUL
MUNICIPIULUI FOCSANI
Eduard Marian CORHANA**



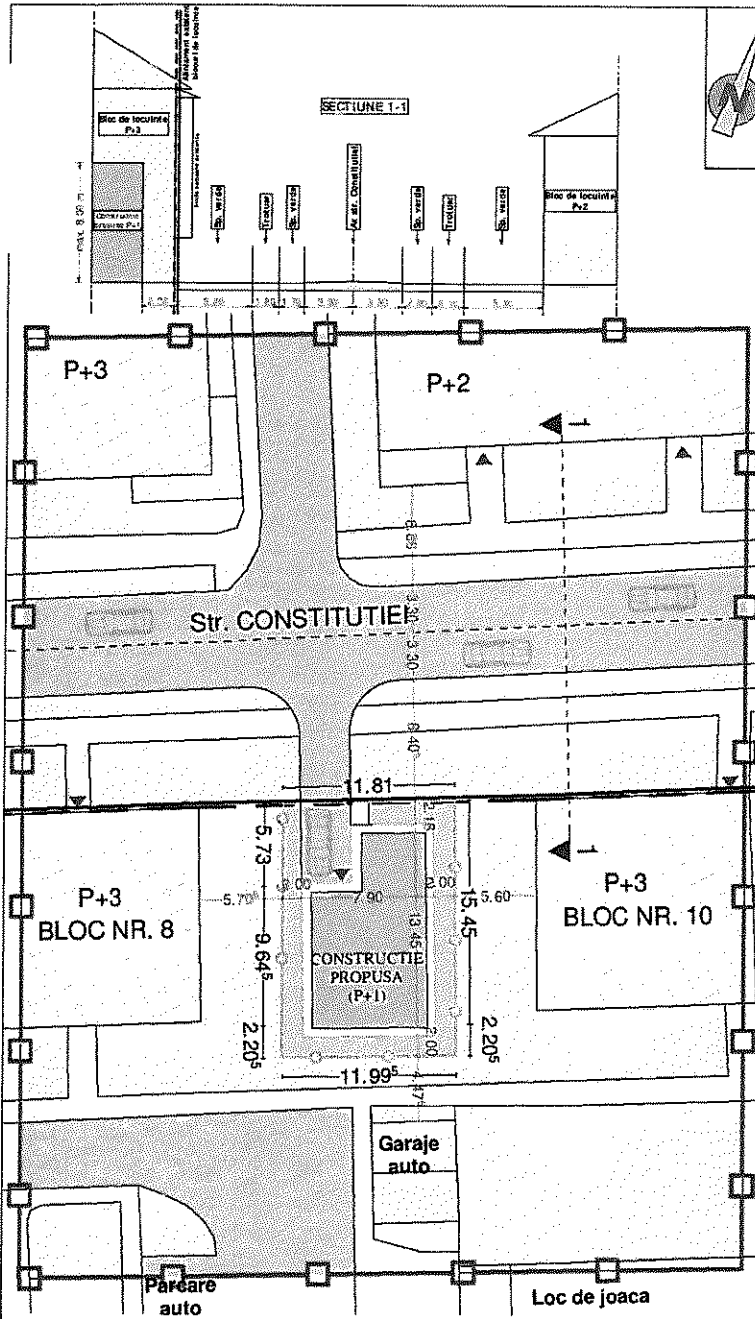
PUZ

PLAN URBANISTIC ZONAL

Construire cabinet medical si locuinta de serviciu P+1
Str. Constitutiei, nr. 8A, mun. Focsani, jud. Vrancea

2

REGLEMENTARI



ZONA FUNCTIONALA	CONSTRUCTE		PROPUSE	
	SUPRAFATA	PROCENT % din suprafata totala	SUPRAFATA	PROCENT % din suprafata totala
ZONA REGULATA CAROSABILA	856	19.82	819	18.85
ZONA LOCUINTE COLECTIVE	782	20.17	789	21.17
ZONA SERVICIUL LOCAL	8	0.22	200	5.62
ZONA SERVICIUL LOCAL (AUTO)	41	1.12	41	1.16
ZONA REGULATA PEZONALA	266	7.29	209	5.89
ZONA SPATII VERZI	1467	41.39	1208	33.99
TOTAL ZONA STUDIATA	3228	100 %	3228	100 %

ZONA FUNCTIONALA	PROPUSE	
	SUPRAFATA	PROCENT % din suprafata totala
CONSTRUCTE	194.89	49.79
ALTEI PEZONALE	28.89	13.89
SPATII VERZI	87.86	37.87
ALTEI DISPONIBILE PEZONALE	9.88	4.88
TOTAL ZONA STUDIATA	391.52	100 %

- # LEGENDA
- LIMITA ZONEI STUDIATE
 - LIMITA TEREN CARE GENEREAZA P.U.Z.-UL
 - CONSTRUCIE P+1 PROPUSE
 - SPATII VERZI
 - ANEXE (GARAJE AUTO)
 - ZONA LOCUINTE COLECTIVE (P+2 - P+3)
 - CIRCULATIE CAROSABILA, PARCAJE
 - CIRCULATIE ALTEI PEZONALE
 - ACCESE PRINCIPALE IN CLADIRE
 - ALINIAMENT PROPUSE

P.O.T. PROPUSE = 50,00 %
C.U.T. PROPUSE = 1.00

S. TEREN CARE GENEREAZA P.U.Z. = 209,00 mp
TOTAL SUPRAFATA STUDIATA = 3.250,00 mp

VERIFICATOR EXPERT	NUME	SEMNTATURA	CEHINTA	REFERAT - EXPERTEZA NR.	DATA
S.C. GLOBAL PROIECT S.R.L. - Focsani C.U.I. - R 16867078, Tel. 0237/232.777				Semntatur: CONSTANTIN ELENA-CARMEN	Proiect Nr.: 414 / 2018
SPECIFICATIE	NUVE	SEMNTATURA	SCARA:	Semntatur: CONSTANTIN ELENA-CARMEN	
SIFR PROIECT:	Arh. Cosmin Nestleca		1/250	Proiect Nr.: 414 / 2018	
PROIECTAT:	Arh. Stefan Chitimus		DATA:	Proiect Nr.: 414 / 2018	
DESEINAT:	Des. Florin Balasoiu		08/2016	Proiect Nr.: 414 / 2018	
				REGLEMENTARI	2

ROMANIA
JUDETUL VRANCEA
CONSILIUL LOCAL AL
MUNICIPIULUI
FOCSANI

ANEXA 3 LA
HOTARAREA CONSILIULUI
LOCAL
NR. 115 DIN 2019

PRESEDINTE DE
SEDINTA,
IONUT MERSOIU

CONTRASEMNATA,
SECRETARUL
MUNICIPIULUI FOCSANI
Eduard Marian COPHANA