PRIMĂRIA MUNICIPIULUI
FOCŞANI
JUDEŢUL VRANCEA

STRATEGIA INTEGRATĂ DE DEZVOLTARE URBANĂ A MUNICIPIULUI FOCȘANI 2014 – 2023

Document în consultare

CUPRINS

1. INTRODUCERE 2
2. FORMULAREA STRATEGIEI 7
2.1. Politicile publice locale şi principiile directoare în procesul de planificare 8
2.2. Influenţa guvernanţei locale asupra creşterii competitivităţii teritoriale 9
3. PREZENTARE GENERALĂ 12
3.1. Scurt istoric 12
3.2. Încadrare în teritoriu şi limite 13
3.3. Aşezare, suprafaţă 14
3.4. Cadrul natural şi resursele naturale 15
3.5. Capital natural 16
3.5.1. Relief 16
3.5.2. Hidrografie 17
3.5.3. Climă 18
3.5.4. Soluri, floră şi faună 18
3.5.5. Arii protejate 20
3.6. Demografia 20
3.6.1. Indicatori ai numărului şi structurii populaţiei 21
3.6.2. Mişcarea naturală şi migratorie a populaţiei 26
3.7. Evoluţia municipiului în contextul dezvoltării teritoriale 33
3.8. Zona Funcţională Urbană (ZFU) 35
4. ECONOMIA MUNICIPIULUI FOCŞANI 42
4.1. Perspectiva de ansamblu a economiei 42
4.2. PIB 51
4.3. Exporturi şi Importuri 54
4.4. Investiţii străine directe 54
4.5. Sectorul primar – Agricultura 55
4.6. Sectorul secundar – Industrii şi construcţii 60
4.7. Sectorul terţiar – Servicii 66
4.8. Forţa de muncă 70
5. POTENŢIALUL TURISTIC AL CADRULUI NATURAL 75
5.1. Patrimoniul natural protejat 77
5.2. Patrimoniul cultural material şi imaterial 79

5.2.1. Patrimoniul cultural material 79
5.2.2. Patrimoniul cultural imaterial 103
5.3. Infrastructura şi serviciile turistice 105
6. ASPECTE SOCIALE, EDUCAŢIONALE ŞI CULTURALE 111
6.1. Reţeaua de sănătate 111
6.2. Sistemul de asistenţă socială 119
6.3. Sistemul educaţional 129
6.4. Activitatea sportivă 137
6.5. Zone marginalizate 141
7. INFRASTRUCTURA ŞI ECHIPAREA TERITORIULUI 143
7.1. Capacitatea administrativă 143
7.2. Fondul de locuinţe 159
7.3. Infrastructura de comunicaţii şi transport 163
7.3.1. Infrastructura de transport 163
7.3.2. Mobilitatea urbană durabilă. Integrarea obiectivelor Planului de Mobilitate Urbană Durabilă 167
7.3.3. Telecomunicaţii 174
7.4. Infrastructura de utilităţi publice 175
7.4.1. Reţeaua de apă potabilă şi sistemul de canalizare 175
7.4.2. Sistemul centralizat de încălzire bazat pe cogenerarea de înaltă eficienţă 185
7.4.3. Reţeaua de alimentare cu gaze naturale 195
7.4.4. Reţeaua de alimentare cu energie electrică 197
7.5. Eficienţa Energetică 200
7.5.1. Analiza datelor tehnice 201
7.5.1.1. Date tehnice pentru sistemele de iluminat public 201
7.5.1.2. Date tehnice despre sectorul rezidenţial 204
7.5.1.3. Date tehnice pentru clădiri publice 205
7.5.1.4. Date tehnice pentru sectorul transporturi 206
7.5.1.5. Date tehnice privind potenţialul de producere şi utilizare proprie mai eficientă a energiei regenerabile la nivel local 208
7.5.2. Planul de îmbunătăţire a eficienţei energetice în Municipiul Focşani. 209
7.5.3. Formularea obiectivelor şi măsurilor referitoare la eficienţa energetică 215
7.6. Zonificarea 220
8. MEDIUL ŞI INFRASTRUCTURA DE MEDIU 226
8.1. Resursele de apă 228

8.2. Calitatea apei 229
8.3. Calitatea solului 232
8.4. Calitatea aerului 234
8.5. Managementul deşeurilor 242
8.6. Biodiversitate 247
8.7. Riscuri de mediu 251
8.8. Evaluarea aspectelor privind mediul 257
9. ANALIZA SWOT 263
9.1. Infrastructura urbană (locuinţe, utilităţi, spaţiul urban) 263
9.2. Infrastructura de transport 267
9.3. Dezvoltare economică şi resurse umane 271
9.4. Turism, cultură şi patrimoniu 276
9.5. Cadrul natural şi mediul 278
9.6. Educaţie, sănătate şi asistenţă socială 283
10. STABILIREA OBIECTIVELOR STRATEGICE 286
10.1. Viziunea strategică a Municipiului Focşani 286
10.2. Misiunea Municipiului Focşani 287
10.3. Obiectivele strategice ale Strategiei Integrate de Dezvoltare Urbană a Municipiului Focşani 288
11. OBIECTIVE STRATEGICE EUROPENE, REGIONALE ŞI NAŢIONALE 290
11.1. Criterii şi cerinţe de planificare 290
11.2. Obiective tematice la nivel european 291
11.3. Obiective strategice la nivel naţional 292
11.4. Obiective strategice la nivel regional 293
11.5. Oportunităţi de finanţare în perioada 2014-2020 294
11.5.1. Fondurile structurale 2014 – 2020 296
11.5.2. Programe de cooperare teritorială şi transfrontalieră 300
11.5.3. Alte finanţări 306
11.5.4. Parteneriat Public-Privat (PPP) 307
11.5.5. Atragere fonduri private de investiţii 309
12. PREZENTAREA OBIECTIVELOR STRATEGICE 314
13. MATRICEA CADRU PRIVIND CORELAREA OBIECTIVELOR CU PRIORITĂŢILE EUROPENE 354
13.1. Indicatori de evaluare a impactului măsurilor propuse 354
13.2. Metoda de prioritizare a măsurilor propuse 355
13.3. Matricea cadru pentru proiectele cu prioritare mare 356

14. DEFINiREA PROIECTELOR 358

14.1. Alcătuirea unui proiect 358

14.2. Definirea unui proiect solid şi coerent (pertinent) 359

14.3. Surse de finanţare europene şi naţionale posibile. Costurile proiectelor. 361

15. PLANUL DE ACŢIUNI 382

16. IMPLEMENTAREA, MONITORIZAREA ŞI EVALUAREA STRATEGIEI INTEGRATE DE DEZVOLTARE URBANĂ 395

16.1. Contextul instituţional al procesului de implementare, monitorizare şi evaluare 395

16.2. Indicatorii de monitorizare pe parcursul implementării 397

16.3. Riscuri. Măsuri de atenuare a riscurilor. 405

BIBLIOGRAFIE 407

LISTA FIGURILOR

Fig. 1. Evoluţia populaţiei, 2006 – 2015 22
Fig. 2. Structura populaţiei judeţului Vrancea pe grupe de vârstă la 1 iulie 2015 24
Fig. 3. Structura populaţiei Municipiului Focşani pe grupe de vârstă la 1 iulie 2015 24
Fig. 4. Structura pe vârstă şi sexe a populaţiei Municipiului Focşani pe grupe de vârstă la 1 iulie 2015 25
Fig. 5. Evoluţia numărului de născuţi vii, 2010-2015 28
Fig. 6. Evoluţia numărului de decese, 2010-2015 29
Fig. 7. Evoluţia populaţiei în municipiile reşedinţă de judeţ în perioada 2011 – 2015 34
Fig. 8. Structura populaţiei ocupate în Regiunea Sud-Est, în perioada 2013-2015 ... 44
Fig. 9. Numărul societăţilor intrate în insolvenţă în Judeţul Vrancea 46
Fig. 10. Numărul întreprinderilor din Municipiul Focşani după domeniul de activitate 46
Fig. 11. Numărul întreprinderilor din Municipiul Focşani după numărul de salariaţi 48
Fig. 12. Ponderi ale terenurilor agricole în funcţie de modul de folosinţă 58
Fig. 13. Distribuţia forţei de muncă din Judeţul Vrancea pe principalele sectoare de activitate, anul 2015 71
Fig. 14. Distribuţia salariaţilor din Municipiul Focşani la nivel de secţiuni CAEN Rev. 2., anul 2015 71
Fig. 15. Distribuţia numărului de salariaţi din municipiul Focşani 72
Fig. 16. Numărul şomerilor din Judeţul Vrancea, luna decembrie, 2015 73
Fig. 17. Evoluţia lunară a numărului de şomeri în Municipiul Focşani 73
Fig. 18. Numărul structurilor de cazare în Regiunea Sud-Est, în perioada 2006-2015 105
Fig. 19. Evoluţia capacităţii de cazare în hoteluri, Jud. Vrancea, 2006-2015 (locuri-zile) 106
Fig. 20. Capacitatea de cazare turistică în funcţiune pe tipuri de structuri de primire Jud. Vrancea, 2006-2015 (locuri) 107
Fig. 21. Evoluţia capacităţii de cazare turistică existentă pe tipuri de structuri de primire turistică Jud. Vrancea, 2006-2015 (locuri) 107
Fig. 22. Capacitatea de cazare turistică în funcţiune, pe tipuri de structuri de primire turistică în Mmunicipiul Focşani (locuri- zile) 108
Fig. 23. Evoluţia capacităţii de cazare turisticî existentă pe tipuri de structuri de primire turistică în Municipiul Focşani (locuri) 108
Fig. 24. Evoluţia numărului de înnoptări 109
Fig. 25. Harta atracţiilor turistice din Judeţul Vrancea 110
Fig. 26. Reţeaua unităţilor de sănătate şi asistenţă socială din Municipiul Focşani şi zona de influenţă 118
Fig. 27. Harta funrnizorilor de servicii sociale în Municipiul Focşani 128
Fig. 28. Evoluţia populaţiei şcolare la nivelul Municipiului Focşani (nr. persoane) 132
Fig. 29. Reţeaua unităţilor de învăţământ din Municipiul Focşani şi zona de influenţă 134
Fig. 30. Harta comunităţilor marginalizate, Municipiul Focşani 142

Fig. 31. Organigrama Primăriei Municipiului Focşani....145
Fig. 32. Numărul de locuinţe, în profil teritorial, în anul 2015....159
Fig. 33. Numărul de locuinţe la 1000 de locuitori, anul 2015....160
Fig. 34. Evoluţia fondului de locuinţe în Regiunea Sud-Est în perioada 2010-2015....160
Fig. 35. Formele de proprietate ale fondului de locuinţe în Regiunea Sud-Est, în anul 2015....161
Fig. 36. Total locuinţe terminate în cursul anului pe surse de finanţare în municipiul Focşani....162
Fig. 37. Plan de amenajare a teritoriului naţionale. Căi rutiere....164
Fig. 38. Reţeaua de transport din Municipiul Focşani şi zona de influenţă....165
Fig. 39. Plan de amenajare a teritoriului naţionale. Căi feroviare....166
Fig. 40. Plan de amenajare a teritoriului naţionale. Căi navigabile....166
Fig. 41. Harta reţea stradală – municipiul Focşani....168
Fig. 42. Distribuţia străzilor în funcţie de tipul îmbrăcămintii....169
Fig. 43. Harta traseelor de transport public....170
Fig. 44. Trasee pe care este permis accesul vehiculelor cu MTMA > 3,5 tone....171
Fig. 45. Infrastructura amenajată pentru circulaţia bicicletelor....172
Fig. 46. Sistemele de semaforizare actuale....173
Fig. 47. Lungimea totală simplă a reţelei de distribuţie a apei potabile în perioada 2010-2015....176
Fig. 48. Evoluţia cantităţii de apă potabilă distribuită consumatorilor (m^3) pentru uz caznic, în perioada 2010-2015....179
Fig. 49. Numărul de localităţi din regiunea sud-est racordate la reţeaua de canalizare publică, în anul 2015....180
Fig. 50. Lungimea totală simplă a conductelor de canalizare din Judeţul Vrancea, 2010-2015....181
Fig. 51. Număr de localităţi în care se distribuie energie termică în Regiunea Sud-Est, în perioada 2010-2015....186
Fig. 52. Evoluţia cantităţii de energie termică distribuită consumatorilor (gigacalorii), în perioada 2010-2015....186
Fig. 53. Harta lucrărilor – Zona Centru....191
Fig. 54. Harta Lucrărilor – Zona Sud....191
Fig. 55. Număr localităţi în care se distribuie gaze naturale în Regiunea Sud-Est, 2010-2015....195
Fig. 56. Lungimea reţelei de distribuţie a gazelor naturale furnizate consumatorilor în perioada 2010-2015....196
Fig. 57. Distribuţia gazelor naturale pentru uz casnic în Municipiul Focşani, 2010-2015....196
Fig. 58. Reţeaua naţională de transport a energiei electrice....198
Fig. 59. Evoluţia indicatorilor specifici pentru eficienţa energetică, 2013-2015....203
Fig. 60. Structura consumului final de energie, anul 2015....211
Fig. 61. Structura consumului final de energie pe categorii principale de consumatori, anul 2015....212
Fig. 62. Evolutia consumului final de energie în cele doua scenarii analizate în perioada 2015 – 2020....215
Fig. 63. Bilanţul teritorial al suprafeţelor cuprinse în teritoriul intravilan al municipiului Focşani....222

Fig. 64. Bioregiunile geografice ale Judeţului Vrancea.....249
Fig. 65. Corespondenţa între obiectivele strategice şi provocările adresate prin FEDR 315
Fig. 66. Localizarea proiectelor din cadrul Obiectivului Strategic A.....324
Fig. 67. Schema abstractă a unui sistem policentric ce funcţionează pe principiul sprijinului reciproc 327
Fig. 68. Localizarea proiectelor din cadrul Obiectivului Strategic C.....343
Fig. 69. Localizarea proiectelor din cadrul Obiectivului Strategic D 348
Fig. 70. Diagrama alcătuirii unui proiect.....358

LISTA TABELELOR

Tabel 1. Concentrarea obiectivelor Europa 2020 4
Tabel 2. Obiectivele strategiei Europa 2020-Ţinte asumate de România 6
Tabel 3. Distanţa dintre municipiul Focşani şi cele mai importante oraşe şi municipii din zonă 14
Tabel 4. Sructura populaţiei pe sexe 23
Tabel 5. Mişcarea naturală a populaţiei din mediul urban şi rural la nivelul Regiunii Sud-Est 27
Tabel 6. Situaţia născuţilor vii în ultimii şase ani în Judeţul Vrancea 28
Tabel 7. Situaţia născuţilor vii în ultimii şase ani în Municipiul Focşani 28
Tabel 8. Situaţia deceselor în ultimii şase ani în Judeţul Vrancea 29
Tabel 9. Situaţia deceselor în ultimii şase ani în Municipiul Focşani 29
Tabel 10. Mişcarea naturală a populaţiei pentru anul 2015 30
Tabel 11. Sporul natural al populaţiei Judeţului Vrancea 30
Tabel 12. Durata medie a vieţii în Judeţul Vramcea 31
Tabel 13. Rata de fertilitate p-e grupe de vârstă ale mamei în Judeţul Vramcea (născuţi vii la 1000 femei), anul 2015 31
Tabel 14. Sporul natural al populaţiei Municipiului Focşani 31
Tabel 15. Soldul schimbărilor de reşedinţă în Municipiul Focşani 32
Tabel 16. Organizarea administrativă a teritoriului Regiunii de Sud-Est – 31.12.2015 33
Tabel 17. Sectoarele economice în Municipiul Focşani 47
Tabel 18. Clasificarea firmelor din Municipiul Focşani în funcţie de numărul de angajaţi 49
Tabel 19. Indicatori ai firmelor din municipiul Focşani 50
Tabel 20. Contribuţia Judeţului Vrancea şi a Regiunii Sud-Est la PIB-ul naţional 51
Tabel 21. Prognoza PIB-ului Judeţuliu Vrancea şi a Regiunii Sud-Est 52
Tabel 22. Evoluţia PIB pe cap de locuitor, prognoza până în 2017 comparativ cu nivelul regional şi naţional (milioane lei) 52
Tabel 23. Produsul Intern Brut, pe categorii de resurse (Regiunea Sud-Est) 53
Tabel 24. Repartizarea pe regiuni de dezvoltare a soldului ISD la 31 decembrie 2015 55
Tabel 25. Sectorul primar al economiei: Agricultură, silvicultură şi pescuit 56
Tabel 26. Suprafaţa fondului funciar în Municipiul Focşani 57
Tabel 27. Sectorul secundar al economiei: Industrii şi construcţii 60
Tabel 28. Întreprinderi reprezentative, industria textilă 61
Tabel 29. Membrii clusterului TMV 64
Tabel 30. Sectorul terţiar: Servicii 66
Tabel 31. Lista monumentelor religioase şi a lăcaşelor de cult din Municipiul Focşani 79
Tabel 32. Lista clădirilor cu destinaţie administrativă şi culturală din Municipiul Focşani 81
Tabel 33. Lista clădirilor cu destinaţie rezidenţială 81
Tabel 34. Lista construcţiilor şcolare din Municipiul Focşani 84
Tabel 35. Lista clădirilor cu destinaţie industrială din Municipiul Focşani 84

Tabel 36. Lista monumentelor de artă plastică şi memorială din Municipiul Focşani 84
Tabel 37. Muzee şi colecţii din Municipiul Focşani 86
Tabel 38. Structura unităţilor sanitare pe forme de proprietate din Municipiul Focşani 113
Tabel 39. Evoluţia numărului de unităţi sanitare pe formă de proprietate în perioada 2009–2015 114
Tabel 40. Numărul paturilor de spital 114
Tabel 41. Lista personalului medical din fiecare serviciu medical 116
Tabel 42. Categorii de beneficiari ai cantinei de ajutor social, în anul 2015 126
Tabel 43. Populaţia şcolară pe niveluri de educaţie 131
Tabel 44. Unităţile şcolare pe niveluri de educaţie în Municipiul Focşani 133
Tabel 45. Abandonul şcolar în perioada 2014 – 2015 135
Tabel 46. Bazele sportive aflate în domeniul public al statului şi din subordinea autorităţii naţionale pentru sport şi tineret din Municipiul Focşani 138
Tabel 47. Cluburi sportive de drept privat cu sediul în Municipiul Focşani 139
Tabel 48. Cluburi sportive de drept public cu sediul în Municipiul Focşani 140
Tabel 49. Lista proiectelor finalizate 151
Tabel 50. Graficul întâlnirilor cu cetăţenii 156
Tabel 51. Locuinţe existente în Judeţul Vrancea şi Municipiul Focşani pe forme de proprietate în perioada 2010-2015 161
Tabel 52. Distanţa între principalele oraşe regionale şi principalele coridoare europene de transport 163
Tabel 53. Număr de localităţi cu instalaţii de alimentare cu apă potabilă 176
Tabel 54. Locuinţe convenţionale după dotarea cu instalaţii şi dependinţe la recensământul din anul 2011 179
Tabel 55. Situaţia reţelelor de canalizare din Judeţul Vrancea 181
Tabel 56. Locuinţe convenţionale după dotarea cu instalaţii şi dependinţe la recensământul din anul 2011 182
Tabel 57. Puncte termice reabilitate şi modernizate 190
Tabel 58. Producţia realizată de energie termică, în Municipiul Focşani, 2010-2015 194
Tabel 59. Locuinţe convenţionale după dotarea cu instalaţii şi dependinţe la recensământul din anul 2011 199
Tabel 60. Producţia realizată de energie electrică, în Municipiul Focşani, 2010-2015 200
Tabel 61. Date generale privind dotarea sistemului de iluminat public în anul 2014 201
Tabel 62. Consumurile şi facturile pentru energia electrică, în perioada 2013 - 2015 202
Tabel 63. Indicatori specifici energiei electrice pentru perioada 2013 - 2015 202
Tabel 64. Indicatori pentru sectorul clădiri rezidenţiale şi publice 204
Tabel 65. Consumul anual de energie electrică şi termică, anul 2015 205
Tabel 66. Indicatori sector transport public local, anul 2015 207
Tabel 67. Gama de utilaje şi consumul pentru S.C. CUP –SALUBRITATE SA, anul 2015 208
Tabel 68. Instalaţii fotovoltaice în municipiul Focşani 209
Tabel 69. Consum energie electrică 210

Tabel 70. Consum gaze naturale 210
Tabel 71. Consum energie termică (din sistemul centralizat) 210
Tabel 72. Consum biomasă (lemne de foc, peleţi, etc.) 211
Tabel 73. Consum carburanţi (motorină, păcură) 211
Tabel 74. Structura consumului final de energie în perioada 2015 – 2023 213
Tabel 75. Evoluţia emisiilor de CO_2 în perioada 2015 - 2023 213
Tabel 76. Structura consumului final de energie în perioada 2015 – 2023 214
Tabel 77. Potenţialul estimat de reducere a consumului final energetic pe sectoare 216
Tabel 78. Lista străzilor cu blocuri de locuinţe ce trebuie reabilitate 218
Tabel 79. Măsuri propuse prin Planul de Îmbunătăţire a Eficienţei Energetice pentru Municipiul Focşani 220
Tabel 80. Bilanţul teritorial al suprafeţelor cuprinse în teritoriul intravilan al municipiului Focşani 221
Tabel 81. Principalele zone cu spaţii verzi, Municipiul Focşani 223
Tabel 82. Starea locurilor de joacă din Municipiul Focşani 224
Tabel 83. Indicatori de calitate măsuraţi – râul Milcov 231
Tabel 84. Indicatori pentru sol- medii anuale – anul 2010 234
Tabel 85. Concentraţii medii anuale de amoniac(NH3) în punctele de control monitorizate în perioada 2010 – 2015 239
Tabel 86. Concentraţii medii anuale de pulberi sedimentabile în perioada 2010 – 2015 239
Tabel 87. Situaţia corespunzătoare anului 2015 privind punctele de colectare selectivă a deşeurilor municipale 243
Tabel 88. Obiectivele specifice corespunzătoare obiectivelor strategice 314
Tabel 89. Acţiunile corespunzătoare obiectivului strategic A. 316
Tabel 90. Portofoliul de proiecte – Obiectivul specific A.1. 318
Tabel 91. Portofoliul de proiecte – A.2. 319
Tabel 92. Portofoliul de proiecte – A.3. 321
Tabel 93. Portofoliul de proiecte – A.4. 323
Tabel 94. Acţiunile specifice din cadrul obiectivului strategic B. 325
Tabel 95. Portofoliul de proiecte – B.1. 329
Tabel 96. Portofoliul de proiecte – B.2. 330
Tabel 97. Portofoliul de proiecte – B.3. 332
Tabel 98. Acţiunile specifice din cadrul obiectivului strategic C. 335
Tabel 99. Portofoliul de proiecte – C.1. 337
Tabel 100. Portofoliul de proiecte – C.2 339
Tabel 101. Portofoliul de proiecte – C.3 342
Tabel 102. Acţiunile specifice din cadrul obiectivului strategic D. 344
Tabel 103. Portofoliul de proiecte – D.1. 345
Tabel 104. Portofoliul de proiecte – D.1. 346
Tabel 105. Portofoliul de proiecte – D.1. 347
Tabel 106. Acţiunile specifice din cadrul obiectivului strategic E. 349
Tabel 107. Portofoliul de proiecte – E.1 350
Tabel 108. Portofoliul de proiecte – E.2 353
Tabel 109. Perioada de implementare a proiectelor 382

STRATEGIA INTEGRATĂ DE DEZVOLTARE URBANĂ A MUNICIPIULUI FOCȘANI 2014 – 2023

– PARTEA I – INTRODUCERE

1. INTRODUCERE

Strategia municipiului Focşani a fost concepută pentru a răspunde nevoilor reprezentanţilor autorităţii locale şi comunităţii în procesul de îmbunătăţire a calităţii şi diversităţii locurilor de muncă disponibile, precum şi în procesul de îmbunătăţire a calităţii vieţii cetăţenilor şi mediului economic local.

Strategia Integrată de Dezvoltare Urbană a Municipiului Focşani este elaborată în contextul noilor abordări ale Uniunii Europene privind modul de gestionare a instrumnetelor structurale în cadrul regiunilor dezvoltate şi mai puţin dezvoltate la nivel comunitar.

Strategia Integrată de Dezvoltare Urbană a municipiului Focşani 2014 - 2023 este un document cadru de referinţă care stabileşte direcţii strategice clare pentru viitorul oraşului şi al cetăţenilor, facilitând luarea unor decizii importante în toate domeniile de activitate.

Scopul Strategiei Integrate de Dezvoltare Urbană a Municipiului Focşani este de creare a cadrului de dezvoltare strategică a municipiului prin identificarea direcţiilor de dezvoltare şi formularea de acţiuni fundamentate bazate pe date concrete care să asigure coerenţa inter-sectorială, angajamentele instituţionale şi modalităţile de implementare fără efect negativ asupra mediului. Se are în vedere planificarea integrată în cadrul sectoarelor prioritare ceea ce va conduce la dezvoltarea durabilă a localităţii şi la îmbunătăţirea calităţii vieţii locuitorilor Municipiului Focşani.

În vederea atingerii viziunii de dezvoltare a municipiului Focsani şi ca răspuns la provocările economice, sociale, climatice, demografice şi de mediu identificate a fost formulată o serie de obiective generale şi strategice.

Pentru a acţiona în baza principiilor dezvoltării durabile, municipalitatea îşi va canaliza efortul în atingerea obiectivului general: dezvoltarea capacităţii Municipiului Focşani de a asigura servicii şi implementa programe în vederea dezvoltării durabile a localităţii şi creşterea calitatii vietii.

Prezenta strategie reprezintă cadrul pentru iniţierea şi implementarea unor proiecte de dezvoltare durabilă a oraşului, ce vor putea fi duse la îndeplinire nu doar de către administraţia locală, ci de către toţi actorii locali, utilizând oportunităţile de finanţare oferite de Fondurile Europene, Fondurile Guvernamentale, Credite sau alte solutii de finantare si derulare a proiectelor asa cum sunt parteneriatele publice private.

Strategia integrată de dezvoltare urbană defineşte viitorul oraşului, ea prezentand determinarea actorilor locali de a-şi unii eforturile şi de a conlucra pentru viitorul prosper al oraşului şi al locuitorilor săi.

Pornind de la nevoile actuale ale populaţiei, resursele disponibile şi experienţele acumulate, municipiul Focşani a demarat adoptarea unui **concept de dezvoltare având la bază o gândire integrată proactivă**, care vizează creşterea performanţelor managementului administraţiei locale, pentru asigurarea unui

consens asupra viziunii viitorului economic al teritoriului. Municipiul Focşani împreună cu toţi actorii implicaţi în procesul de dezvoltare, au început punerea în aplicare a acestei viziuni prin:

- realizarea acestui document strategic pentru comunitate, mediul privat şi administraţia locală pentru determinarea direcţiilor viitoare de creştere economică;
- facilitarea eforturilor de colaborare între partenerii publici, pentru o dezvoltare coordonată a municipiului;
- colaborarea între autoritatea locală şi mediul de afaceri pentru stabilirea unui cadru de luare a deciziilor privind prioritizarea proiectelor publice în domenii prioritare susţinerii mediului privat cum ar fi serviciile publice, infrastructura, sistemul de educaţie;
- realizarea unui parteneriat între localităţi limitrofe pentru dezvoltarea spaţială şi economică într-un concept integrat – înfiinţarea Zonei Funcţionale Urbane Focşani.

Această nouă abordare integrată a rezolvării nevoilor ridică în faţa potenţialilor beneficiari **provocări suplimentare ce ţin de promovarea şi instrumentarea culturii parteneriale** în pregătirea şi implementarea proiectelor:

- perioada de acceptare şi implementare a unui concept integrat la nivelul unui teritoriu este mult mai mare decât în cazul strategiilor locale individuale;
- complexitatea înglobării obiectivelor strategice, viziunea şi dezvoltarea obiectivelor strategice integrate sunt greu acceptate la nivelul tuturor partenerilor;
- importanţa unui decizii politice comune de aplicare a politicilor locale financiare şi economice, care să favorizeze dezvoltarea la un nivel teritorial şi nu individual;
- cantitatea considerabilă de informaţii necesară înainte de punerea în aplicare a conceptului integrat;
- interpretarea negativă, din partea partenerilor, a inegalităţii beneficiilor şi rezultatelor obiectivelor strategice;
- contribuţia majoritară din partea partenerilor puternic dezvoltaţi pentru susţinerea proiectelor comune.

La nivel European, Comisia Europeană a elaborat Strategia Europa 2020 şi propunerile de regulamente pentru perioada 2014-2020, stabilind cadrul general al priorităţilor de investiţii. Ne aflăm într-o lume în permanentă schimbare, iar Uniunea Europeană doreşte să devină o economie inteligentă, durabilă şi favorabilă incluziunii, în cadrul căreia statele membre îşi propun atingerea unor obiective ambiţioase în domeniul ocupării forţei de muncă, în domeniul productivităţii şi coeziunii sociale.

La nivel naţional, documentul ce fundamentează şi stabileşte obiectivele tematice de dezvoltare şi alocarea indicativă a fondurilor europene este Acordul de Parteneriat 2014-2020 (CIAP). Acordul de parteneriat dintre România şi Comisia

Europenă prevede prioritățile pentru utilizarea Fondurilor Europene Structurale și de Investiție (FESI) aferente perioadei de programare 2014-2020.

Obiectivul global al Acordului de Parteneriat 2014-2020 este de a reduce discrepanțele de dezvoltare economice și sociale dintre România și statele membre UE. Astfel, pentru a promova competitivitatea, convergența și cooperarea, în vederea încurajării obținerii unei dezvoltări inteligente, bazate pe creștere economică și incluziune socială, în perioada 2014-2020, România va face investiții prin intermediul Programelor Operaționale în cadrul tuturor celor 11 obiective tematice ale Strategiei Europa 2020.

Tabel 1. Concentrarea obiectivelor Europa 2020

CONCENTRAREA OBIECTIVELOR EUROPA 2020		
Creștere inteligentă	**Creștere sustenabilă**	**Creștere favorabilă incluziunii sociale**
Cercetare și inovare ICT Sprijinirea IMM-urilor (principiul „Gândiți mai întâi la scară mică”)	Economie cu emisii scăzute de dioxid de carbon Utilizarea eficientă a resurselor Prevenirea riscurilor Transport durabil	Ocuparea forței de muncă Incluziunea socială și combaterea sărăciei Educație, dezvoltare competențe Consolidarea capacității instituționale și administrație publică eficientă

Strategia de dezvoltare teritorială a României reprezintă viziunea asumată a Guvernului și Parlamentului României privind dezvoltarea teritoriului național pentru orizontul de timp 2035: “România 2035, o țară cu un teritoriu funcțional, administrat eficient, care asigură condiții atractive de viață și locuire pentru cetățenii săi, cu un rol important în dezvoltarea zonei de sud-est a Europei”.[1]

Dezvoltarea durabilă a orașelor este cel mai important motor al dezvoltării economice și sociale și poate fi realizată doar printr-o abordare integrată, care să urmărească toate dimensiunile sustenabilității urbane, precum și noile tendințe în domeniu.[2]

[1] Expunere_SDTR_21.09

[2] Mesajul Conferinței “Dezvoltarea urbană durabilă: experiențe și lecții învățate”, organizată de Autoritatea de Management a Programului Operațional Regional pe data de 15 decembrie 2015, la București

ACŢIUNI ALE STRATEGIEI INTEGRATE DE DEZVOLTARE LOCALĂ

ETAPA I – Definirea parteneriatului

- dezvoltarea modelelor de cooperare;
- asigurarea unui proces de cunoaştere şi participare la constituirea obiectivelor strategice şi specifice, stabilirea măsurilor necesare atingerii acestora;
- realizarea planului de acţiuni şi identificarea responsabilităţilor pentru fiecare partener;
- asigurarea conştientizării şi aprobării din partea comunităţii privind procesul strategic.

Etapa II – Dezvoltarea proiectelor comune

- Asigurarea creşterii economice având în vedere garantarea dezvoltării durabile şi utilizarea inteligentă a resurselor teritoriului;
- Coordonarea eforturilor, conceptelor de dezvoltare şi definirea responsabilităţilor PPA pentru promovarea şi dezvoltarea integrată a facilităţilor şi oportunităţilor din teritoriu;
- Furnizarea condiţiilor, stimulentelor şi spaţiului pentru îmbunătăţirea gradului de formare şi specializare a persoanelor apte de muncă;
- Dezvoltarea unui set de măsuri pentru asigurarea unei dezvoltări durabile şi stabilirea pârghiilor de acţiune pentru protejarea mediului şi atenuarea / anticiparea schimbărilor climatice;
- Asigurarea infrastructurii educaţionale, de sănătate, digitale, facilităţilor socio-culturale şi de agrement la nivelul întregului teritoriu;
- Dezvoltarea parteneriatelor strategice şi creşterea responsabilităţii comunitare pentru proiecte sociale integrate;
- Promovarea economiei sociale prin asigurarea infrastructurii necesare, în parteneriat cu mediul privat şi societatea civilă.

Cadrul strategic la nivel european şi naţional influenţează documentele strategice şi programatice la nivel administrativ regional şi local. Astfel, este esenţial ca **Strategia Integrată de Dezvoltare Urbană Focsani**, **inclusiv abordarea de dezvoltare integrată,** să ia în considerare Obiectivele Strategiei Europa 2020 şi să reliefeze modalităţile prin care eforturile comunităţii locale pot contribui la îndeplinirea acestora.

Ţinte asumate de România drept contribuţii la atingerea obiectivelor Strategiei Europa 2020

Tabel 2. Obiectivele strategiei Europa 2020-Ţinte asumate de România

Obiectivele strategiei Europa 2020	**Ţinte România**	**Situaţie curentă România**	**Ţinte UE**
Rata de ocupare (în %)	70%	66% (2015)	75%
Procent de CDI în PIB	2%	0,38% (2014)	3%
Reducerea emisiilor de CO_2 comparat cu nivelul anului 1990	19%	56,43% (2014 comparativ cu nivelul 1990)	20%
Energii regenerabile	24%	26,27% (2014)	20%
Eficienţa energetică – reducerea consumului de energie (în Mtoe)	19% (10 Mtoe)	16,6% (2012)	368 Mtoe
Reducerea procentului de părăsire timpurie a sistemului de educaţie (în %)	11,3%	18,9% (2015)	10%
Educaţie terţiară (%)	26,7%	25,5% (2015)	40%
Reducerea populaţiei în risc de sărăcie şi excluziune socială (în număr de persoane)	580.000	240.000 (comparat cu 1990)	20.000.000

Succesul strategiei la nivel tactic şi operaţional depinde de capacitatea comunităţii de a forma grupuri comune de lucru (administraţie - grupuri interesate) care să implementeze programele structurate la nivel strategic, să le monitorizeze, evalueze şi corecteze în timp.

2. FORMULAREA STRATEGIEI

STRATEGIA INTEGRATĂ DE DEZVOLTARE URBANĂ A MUNICIPIULUI FOCŞANI este primul concept integrat la nivelul teritoriului, care a fost iniţiat şi dezvoltat de municipiul Focşani, reprezentând o asumare din partea autorităţilor publice privind creşterea calităţii modului de guvernare locală, îmbunătăţirea procesului de luare a deciziilor şi atingerea rezultatelor.

Utilizarea eficientă a avantajelor economice deţinute de comunitate şi interesul din partea partenerilor privaţi depind foarte mult de calitatea guvernării locale, de serviciile furnizate, precum şi de eficienţa politicilor locale, gradul de dezvoltare şi implementare al acestora.

Având în vedere că cele mai multe întreprinderi care funcţionează în municipiul Focşani sunt micro, mici şi mijlocii, ele depind în mare măsură de calitatea serviciilor publice şi de facilităţile oferite de administraţia locală. Astfel, rolul administraţiei locale este primordial în crearea unui mediu prietenos, care favorizează, susţine şi întăreşte dezvoltarea unei afaceri.

Poziţionarea municipiului într-unul din judeţele sărace din România, **nivelul scăzut, aproape inexistent, al investiţiilor în cercetare şi inovare, nivelul scăzut de educaţie şi necorelat cu cerinţele pieţei muncii locale, lipsa unei culturi privind calificarea pe tot parcursul vieţii sau acţiuni de export mai mici comparativ cu contextul lor naţional,** sunt premisele care stau la baza conceptului de susţinere a economiei locale a teritoriului.

Se urmăreşte stabilirea unei relaţii solide de colaborare între întreprinderi, instituţii publice, furnizori, comunitate, şcoli şi centre de formare profesională, respectiv identificarea unor modalităţi de consolidare a acestei relaţii pentru facilitarea şi extinderea unei culturi antreprenoriale şi schimburi de idei inovatoare, realizarea unor proiecte intregrate din care să beneficieze diferiţi parteneri.

Factorii majori consideraţi a avea o influenţă negativă semnificativă asupra dezvoltării viitoare, în special a economiei locale, sunt:

- Dezvoltarea urbană necontrolată;
- Economia subterană;
- Infrastructura locală slab dezvoltată şi nemodernizată, contrară potenţialului de dezvoltare spaţială;
- Zone indisponibile pentru realizarea unei industrii locale (incubatoare de afaceri / clustere funcţionale; lipsa unui cadru de susţinere a zonelor cu potenţial economic);
- Active neinventariate şi nevalorificate, care sunt astfel în imposibilitatea de a aduce valoare adăugată teritoriului;
- Situaţie socială problematică;
- Viziuni separate de dezvoltare a localităţilor limitrofe (lipsa unui concept integrat de planificare teritorială).

Prin acest document se vor identifica și corecta factorii care au avut până acum un efect negativ asupra dezvoltării economice a municipiului. De asemenea, se va analiza nivelul calității guvernării locale în sprijinul acordat mediului economic local, pentru a reduce barierele și riscurile dezvoltării și susținerii unei afaceri locale.

2.1. Politicile publice locale și principiile directoare în procesul de planificare

Politicile publice locale au un rol integrator în aplicarea și traducerea locală a marilor politici naționale, regionale sau județene, bazat pe o cunoaștere fină a singularităților teritoriului și a problemelor cu care se confruntă.

Piatra de temelie a unui proces eficient de planificare strategică se bazează pe o înțelegere profundă a celor mai importante probleme cu care se confruntă comunitatea.

DIRECȚIILE CARE AU STAT LA BAZA PLANIFICĂRII ȘI FORMULĂRII STATEGIEI:

- valorificarea inteligentă și sustenabilă a patrimoniului cultural și natural pentru susținerea economiei locale;
- dezvoltarea spațială a teritoriului, ținând cont de organizarea teritorială a cererii și ofertei de mobilitate;
- dezvoltarea coordonată și susținută a zonelor de acces în municipiu și zona funcțională urbană;
- coordonarea integrată a dezvoltării municipiului și a teritoriului său de influență (echilibru în dezvoltarea sistemului urban-rural);
- dezvoltarea unei structuri multi-polare, cu poli principali susținuți de poli secundari, atât la scară urbană, cât și teritorială;
- expansiune urbană echilibrată, coroborată cu utilizarea eficientă a resurselor de teren și dezvoltarea infrastructurii;
- echilibru spațial în distribuirea serviciilor în teritoriu, în vederea evitării segregării socio-economice spațiale;
- echilibru între succesul economic și calitatea vieții;
- creșterea economică este echilibrată cu cerințele sociale și de mediu;
- guvernanța locală este un factor-cheie în îmbunătățirea climatului investițional local;
- colaborarea dintre guvernanța locală, mediul privat și societatea civilă este un element cheie în susținerea progresului economic;
- planificarea strategică este un proces integrat holistic, asumat la nivel teritorial;
- strategia determină principalele direcții de dezvoltare economică, dar nu le și controlează;
- îmbunătățirea economică se adresează întregului mediu de afaceri, nu numai întreprinderilor micro, mici și mijlocii;

- protecţia şi sprijinul pentru întreprinderile existente este la fel de importantă ca şi atragerea de noi afaceri, în care acestea acţionează ca un instrument foarte bun de marketing pentru promovarea climatului de afaceri local;
- dezvoltarea angajării cu ajutorul resurselor interne este mai importantă decât crearea de noi locuri de muncă prin folosirea factorilor externi;
- stabilirea de parteneriate public-private atât la nivelul guvernanţei locale, în procesul de luare a deciziilor privind dezvoltarea şi planificarea teritorială, cât şi în îmbunătăţirea economiei locale, prin atragerea de investitori străini şi realizarea unor parteneriate cu mediul privat local;
- sectorul privat este principalul generator de dezvoltare economică.

2.2. Influența guvernanței locale asupra creșterii competitivității teritoriale

"**Competitivitatea teritorială** poate fi definită ca fiind **capacitatea de a oferi un mediu atractiv şi durabil pentru firme şi rezidenţi de a trăi şi de a lucra**."[3] Pentru determinarea nivelului competitivităţii economice locale s-a avut în vedere analiza diferiţilor factori legaţi de sectorul economic şi competitivitatea acestuia.

Pentru determinarea structurii economiei locale s-au avut în vedere:

STRUCTURA ECONOMIEI LOCALE:

- identificarea repartiţiei întreprinderilor pe sectoare ale economiei;
- determinarea principalilor indicatori economici ce caracterizează mediul de afaceri;
- stadiul investiţiilor străine directe;
- evoluţia conceptului de dezvoltare a afacerilor locale din ultimii ani.

AVANTAJE ALE TERITORIULUI:

- situaţia infrastructurii fizice existente şi potenţialul acesteia de extindere şi modernizare;
- resursele naturale;
- facilităţile culturale şi economice;
- analiza imaginii municipiului din punctul de vedere al cetăţenilor, dar şi al mediului privat;
- analiza vulnerabilităţii poziţiei oraşului şi oportunitatea constituirii Zonei Funcţionale Urbane Focşani;
- analiza parteneriatelor şi impactul acestora asupra municipiului Focşani.

[3] EU Regional Competitiveness Index RCI 2013, JRC Scientific and Policy Research, pg. 18, citat: Dijkstra et al, 2011, sursa oficiala" http://e..europa.eu/jrc/sites/default/files/lbna26060enn.pdf

POTENȚIALUL FORȚEI DE MUNCĂ:

- analiza socio-demografică a populației;
- analiza forței de muncă;
- analiza populației în ceea ce privește nivelul de educație și cel al formării profesionale.

Autoritățile publice locale au responsabilitatea de a promova și susține dezvoltarea IMM-urilor locale. Percepția principală a mediului de afaceri este că autoritățile locale nu dispun de mijloacele adecvate sau autoritatea necesară sprijinirii dezvoltării IMM-urilor. Această percepție este sporită de lipsa de comunicare și dialog dintre administrația locală și mediul de afaceri.

STRATEGIA INTEGRATĂ DE DEZVOLTARE URBANĂ A MUNICIPIULUI FOCȘANI 2014 – 2023

– PARTEA II – ANALIZA DIAGNOSTIC

3. PREZENTARE GENERALĂ

3.1. Scurt istoric

Municipiul Focşani este municipiul reşedinţă al judeţului Vrancea. Este cunoscut drept „Oraşul de pe Milcov", locul unde Ştefan cel Mare a stabilit hotarul dintre Moldova şi Ţara Românească în anul 1482. După Unirea Principatelor, Focşaniul este cunoscut drept „Oraşul Unirii", devenind simbol al idealului de Unire, căci pe 6 iulie 1862, Alexandru Ioan Cuza a semnat decretul de unificare a Focşanilor, cel din Moldova şi cel din Ţara Românească, care până atunci fusese împărţit de râul Milcov între cele două principate.

Toponomia oraşului Focşani se trage de la numele familiei Focşa "moldoveni buni şi drepţi din vremea lui Ştefan cel Mare".

Săpăturile arheologice efectuate în anul 1977 în sudul Focşaniului atestă că vatra actuala a oraşului a fost locuită înca din neolitic, obiectele descoperite aparţinând culturii Cris (cca. 5000 î. Hr.). Au mai fost descoperite un tezaur dacic din secolul III - II î. Hr., un tezaur de monede imperiale romane, alte mărturii ale culturii materiale care au aparţinut carpilor şi sarmaţilor din secolul II - III e.n.

Pâna la începutul secolului al XVII- lea, Focşaniul era consemnat ca sat, iar dupa anii 1615-1620 se menţionează denumirea de târg, devenind cu timpul cea mai importantă aşezare între Trotuş şi Râmnicul Sărat, aflându-se la confluenţa drumurilor comerciale ce unesc Ţara Românească cu ţările din vestul şi estul Europei.

Un moment important în istoria Focşaniului îl constituie perioada Unirii de la 1859, oraşul legându-şi numele de acest act naţional pentru totdeauna. La Focşani a funcţionat, între anii 1859 şi 1862, Comisia Centrală însărcinată cu elaborarea legilor comune celor doua Principate, Curtea de Casaţie pentru doua Prefecturi (Putna şi Râmnicul Sărat), doua tribunale, doua poliţii, doua secţii ale municipalităţii.

În anul 1862 se realizează unirea celor două părţi ale oraşului prin decretul de unificare din 6 iulie 1862 semnat de Alexandru Ioan Cuza, Focşaniul devenind reşedinţa judeţului Putna.

Perioada dintre Unire şi câstigarea independenţei cunoaşte o mare înflorire. În 1866 se construieşte Gimnaziul, astăzi Colegiul Naţional Unirea, în anul 1867 Spitalul Judeţean şi Comunal, în anul 1873 Gradina Publică.

Sfârşitul secolului al XIX- lea şi începutul secolului al XX- lea cunoaşte aceeaşi dezvoltare înfloritoare astfel că, se înfiinţează Societatea Filarmonică denumită simbolic "Doina Vrancei" (1907), Biblioteca Publică (1912), Teatrul "Mr. Gh. Pastia" inaugurat în 1913, Palatul de Justiţie.

La 8 septembrie 1917 se semnează, la Focşani, armistiţiul între reprezentanţii Armatei Române şi cei ai Puterii Centrale.

Între cele două războaie mondiale se continuă procesul de dezvoltare a oraşului Focşani prin construirea unei uzine electrice, Ateneului Popular, clădirea

Băncii Naţionale, Palatul Telefoanelor; se îmbunătăţeşte reţeaua de alimentare cu apă şi reţeaua stradală, se construieşte Mausoleul Eroilor între anii 1924 - 1926, Monumentul Eroilor Regimentului 10 Dorobanţi (1930).

După anul 1950, se înregistrează un rapid proces de industrializare cu implicaţii directe în procesul de creştere economică, migrarea populaţiei către mediul urban şi, implicit, în structura urbană a localităţii.

Oraşul Focsani a devenit Municipiu, Reşedintă a Judeţului Vrancea, odată cu noua împărţire administrativ - teritorială a României din anul 1968.

3.2. Încadrare în teritoriu şi limite

Oraşul Focşani se află situat la intersecţia latitudinii nordice de 45 grade şi 42 min. cu longitudinea estică de 26 grade şi 13 min., străjuind partea sud- estică a Carpaţilor de curbură, la contactul dintre Câmpia Siretului Inferior şi dealurile subcarpatice ce culminează cu Măgura Odobeştilor (1001 m).

De asemenea, Municipiul Focşani este parte componentă a Regiunii de Dezvoltare Sud-Est, alături de judeţele Brăila, Buzău, Constanţa, Galaţi, Tulcea şi Vrancea.

Regiunea de Sud-Est a României este singura regiune unde toate formele de relief se imbină şi se contopesc într-o perfecţiune divină. De la ţărmul Marii Negre, în judeţele Constanţa şi Tulcea trecem prin podişul Dobrogei, străjuit la nord de Munţii Măcinului, pentru ca mai apoi să traversam prin lunca Dunării în câmpia Bărăganului şi Covurluiului, în judeţele Brăila şi Galati, şi să ajungem la Subcarpaţii de Curbură şi Carpaţii de Curbură, în judeţele Vrancea şi Buzau. Estul regiunii este străjuit de Delta Dunării, unică în Europa, şi care atrage an de an, prin farmecul ei, turişti din toata lumea. Natura ne-a oferit privilegiul ca Dunărea să strabată regiunea prin judeţele Constanţa, Brăila şi Galaţi, pentru ca mai apoi, în judeţul Tulcea, să se verse prin Deltă direct în Marea Neagră.[4]

Conform clasificării localităţilor – Legea nr. 351/2001 cu modificările şi reglementările - **Municipiul Focşani este încadrat la unitate administrativă de rang II.**

Oraşul Focşani se află pe direcţia magistralei feroviare Bucureşti-Ploieşti-Buzău-Suceava, iar drumul european 85 (E85) formează centura oraşului.

Legăturile cu marile oraşe sunt asigurate prin următoarele drumuri principale:

- dinspre sud pe E85 (DN2) din direcţia Bucureşti-Buzău prin Bariera Bucureşti;
- dinspre est, pe DN23 din direcţia Brăila-Galaţi prin Bariera Brăilei şi Galaţi;
- dinspre est, pe DJ 204D din direcţia Suraia prin Bariera Galaţi–Suraia;
- dinspre nord, pe E85 din direcţia Suceava–Bacău-Mărăşeşti sau Iaşi-Vaslui-Tecuci prin Bariera Mărăşeşti şi pe DJ 204E şi DJ 209 din direcţia Petreşti şi Vânători;

[4] www. adrse.ro

- dinspre vest, pe DN2D prin Bariera Drumul Vrancei-Odobeşti din direcţia Târgu Secuiesc–Vidra–Bolotești–Drumul Vrancei sau pe DJ 205C din direcţia Vidra-Bolotești–Odobeşti–Focşani;
- dinspre est, pe DN2M din directia Andreiaşu de jos;
- dinspre sud, pe DC 141 prin Bariera Coteşti din direcţia comunei Câmpineanca.

Cele mai apropiate municipii şi oraşe sunt evidenţiate în tabelul următor.

Tabel 3. Distanţa dintre municipiul Focşani şi cele mai importante oraşe şi municipii din zonă

Municipii/Oraşe până în 50 km	**Municipii/Oraşe peste în 50 km**
Odobeşti (13 km)	Buzău (73 km)
Mărăşeşti (23 km)	Galaţi (85 km)
Panciu (31 km)	Brăila (90 km)
Tecuci (37 km)	Bacău (102 km)
Râmnicu Sărat (38 km)	Braşov (180 km)
Adjud (47 km)	Bucureşti (187 km)

Oraşe înfrăţite: oraşul Tivoli (Italia), este un oraş şi comună din Provincia Roma, Italia. **Semnarea Acordului de Infrăţire dintre Focşani, România şi Tivoli, Italia, a avut loc în ziua de 25 Februarie 2012**, în Sala "Florentin Delmar" a Ateneului Popular "Mr. Gh. Pastia" Focşani. Distanţa de la municipiul Focşani până la oraşul Tivoli este de circa 2.087 km.

3.3. Aşezare, suprafaţă

Regiunea Sud-Est este situată în partea de Sud-Est a României şi se învecinează la nord cu Regiunea Nord-Est, la vest cu Regiunea Centru, la sud-vest cu Regiunea Sud-Muntenia şi Regiunea Bucureşti-Ilfov, la sud cu Bulgaria, la est cu Republica Moldova, Ucraina şi ţărmul Mării Negre (o lungime de 194 km pe platforma continentală şi 245 km de ţărm). Acoperind 35.762 km2 sau 15% din suprafaţa totală a ţării, regiunea este a doua ca mărime din cele 8 regiuni ale României.

Situat în exteriorul Carpaţilor de Curbură, **judeţul Vrancea**, cu o suprafaţă de 4.857 km^2 (2,04% din suprafaţa ţării) are următorii vecini: la nord judeţul Bacău, la nord-est judeţul Vaslui, la est judeţul Galaţi, la sud-est judeţul Brăila, la sud şi sud-vest judeţul Buzău şi la vest judeţul Covasna. Aflată la o răscruce geografică, Vrancea constituie o legătură între marile zone ale Carpaţilor Orientali şi Meridionali, Câmpia Siretului şi Câmpia Dunării, precum şi între provinciile istorice locuite de români: Moldova, Transilvania şi Ţara Românească, iar ca vad al transhumanţei, dinspre Ţara Bârsei spre Dunăre şi Dobrogea.

Municipiul Focşani este reşedinţa judeţului Vrancea, situat în Regiunea de Dezvoltare Sud-Est a României, în partea sud-estică a judeţului, şi are următorii vecini:

- La nord: comuna Garoafa;
- La est : comuna Vânători;
- La sud-est: comuna Răstoaca;
- La sud: comunele Slobozia, Ciorăşti şi Milcovul;
- La sud-vest: comuna Goleşti;
- La vest: comuna Coteşti şi Câmpineanca;
- La nord-vest: oraşul Odobeşti.

Municipiul Focşani are o suprafaţă de 48,15 km^2, ceea ce reprezintă 1% din suprafaţa judeţului Vrancea, fiind o localitate de dimensiune medie.

Municipiul Focşani are două localităţi componente: Mândreşti-Moldova, Mândreşti-Munteni.

Ca încadrare în reţeaua de localităţi a judeţului, municipiul Focşani este reşedinţă de judeţ, constituind principalul centru economic şi social, cu importante funcţiuni terţiare (administrative, politice, culturale etc.), dar şi industriale.

3.4. Cadrul natural şi resursele naturale

Prin trăsăturile sale fizico-geografice, teritoriile judeţului Vrancea se identifică cu mai multe zone ale Regiunii Sud-Est, respectiv:

Zona Câmpiei Bărăganului, în care se includ suprafeţe din judeţele Vrancea, Buzău şi Brăila, este caracterizată din punct de vedere fizico-geografic de o seismicitate foarte ridicată, precipitaţii reduse, risc de inundaţii, potenţial forestier scăzut. [5]

Zona Moldovei de Sud, care cuprinde părţi din judeţele Galaţi şi Vrancea şi se caracterizează prin alunecări de teren fracvente, risc de inundaţii şi seisminicitate ridicată. Această zonă prezintă multiple lipsuri şi dezavantaje:

- procentul redus de alimentare cu apă a populaţiei în sistem centralizat;
- accesul direct la reţeaua majoră rutieră şi feroviară în majoritatea comunelor este dificil;
- asistenţă sanitară precară şi un nivel ridicat al mortalităţii infantile. [6]

Zona Subcarpaţilor de Curbură, ce cuprinde arii din judeţele Vrancea şi Buzău este o zonă montană cu seismicitate ridicată şi alunecări de teren. În cadrul acestei zone se regăsesc numeroase rezervaţii, monumente şi resurse ale naturii. Zona este caracterizată prin existenţa pădurilor pe suprafeţe întinse, ceea ce contribuie la menţinerea unui echilibru pe termen lung, condiţionat de altfel de exploatarea raţională a resurselor forestiere.[7]

[5] PDR SE 2014-2020
[6] PDR SE 2014 – 2020
[7] PDR SE 2014 – 2020

Teritoriul administrativ Focşani este situat în zona de curbură a Carpaţilor Orientali, în partea cea mai de nord a Câmpiei Române şi anume Câmpia Siretului şi cuprinde municipiul Focşani şi localităţile Mândreşti-Moldova şi Mândreşti-Munteni.

Din punct de vedere geomorfologic, întreaga zonă are aspect de câmpie, cu altitudini de 50 – 58 m deasupra nivelului mării şi panta de cca 5% de la nord-vest către sud-est.

Municipiul Focşani este flancat de râul Putna spre est, la o distanţă de 7 km şi de râul Milcov spre sud, la o distanţă de 2 km. Teritoriul municipiului este traversat şi de cursul de apă Cacaina Veche (Canalul Sturza), în mare parte regularizată (canale îndiguite). Pe teritoriul municipiului Focşani, în zona Mândreşti este situată Balta Mândreşti pe care se practică în general pescuitul.[8]

Din perspectiva bogăţiilor subsolului, regiunea dispune de petrol (zăcăminte de hidrocarburi de la Berca, Sărata – Monteoru, Pâclele, Oprişeneşti, Ianca), gaze naturale în judeţele Brăila şi Buzău şi, de asemenea, în platforma continentală a Mării Negre. Alte resurse naturale ale regiunii sunt: granitul în Munţii Măcinului, piatra de var în Podişul Dobrogei, minereu de fier, pirita de cupru, sulfuri complexe de plumb şi zinc, cuarţ, granit, marmură şi varietăţi de piatră de var, caolin, baritină din dealurile Tulcei, depozitele de loess, sarea în Buzău. O categorie aparte a bogăţiilor de subsol o constituie apele sulfuroase, feruginoase, clorusodice (Brăila, Buzău, Constanţa).

Platforma continentală a Mării Negre conţine rezerve semnificative de minerale şi hidrocarburi, exploatate cu echipamente de foraj marin, produse în România. Rezerve de hidrocarburi lichide şi gazoase mai sunt şi in judeţele Brăila, Vrancea şi Galaţi. Singurul depozit de petrol la suprafaţă din Europa se află în zonele Berca şi Monteoru din judeţul Buzău.

3.5. Capital natural

3.5.1. Relief

O particularitate a Regiunii Sud-Est este aceea că are în componenţă aproape toate formele de relief, unele dintre ele fiind specifice numai acestei regiuni, ceea ce imprimă anumite particularităţi vieţii economice, sociale, culturale, educaţionale a acestei zone.

Relieful regiunii este foarte variat, de la Platforma Continentală a Mării Negre la Carpaţii de Curbură. În partea de nord-vest a regiunii se găsesc Carpaţii de Curbură. În exteriorul Carpaţilor se află Subcarpaţii Curburii. Aceştia sunt dispuşi sub forma a doua şiruri de depresiuni care închid două şiruri de dealuri. Partea centrală a regiunii este ocupată de Câmpia Română, care cuprinde o zonă mai înaltă, cu altitudini cuprinse între 50-100 m. Între Valea Dunării la vest şi nord, Marea Neagră la est, graniţa cu Bulgaria la Sud, Podişul Dobrogei este o unitate danubiano-pontică de o

[8] Memoriu General – Revizuire Plan Urbanistic General Municipiul Focşani, 2013

deosebită originalitate geografică, iar la vărsarea Dunării în Marea Neagră s-a format Delta Dunării, suprafaţa acesteia fiind de aproximativ 580.000 ha.

După altitudine şi aspectul formelor de relief se diferenţiază două subunităţi despărţite de linia Hârşova-Capul Midia anume:

- Masivul Dobrogei de Nord
- Podişul Dobrogei de Sud.

Masivul Dobrogei de Nord are un relief de podiş, cu aspecte variate şi o înclinare generală dinspre Dunăre spre mare, fiind alcătuit din mai multe subdiviziuni:

- Munţii Măcinului - un masiv alcătuit din roci dure (granit), cu altitudini ce depăşesc 400m (vf. Greci - 467 m) ;
- Dealurile Tulcei - cu altitudini mai reduse (în jurul a 100-200 m);
- Depresiunea Nălbant;
- Podişul Babadag - ocupă partea centrală a Masivului Dobrogei de Nord, altitudinea putând ajunge la 400 m;
- Podişul Casimcei - spre contactul cu Podişul Dobrogei de Sud, aici se găsesc şisturi verzi.

Podişul Dobrogei de Sud are aspect uşor ondulat, altitudinea sa fiind în jur de 100 m de-a lungul văii Carasu, partea cea mai joasă, ce corespunde Podişului Medgidiei. Înspre sud, înălţimile cresc usor, în Podişul Oltinei (204 m) şi în Podişul Negru Vodă (194 m). Zona litorală are un ţărm jos în partea nordică, unde apar lagune şi limanuri maritime, şi un ţărm înalt, cu faleză, în partea sudică.

Vrancea are un relief remarcabil de variat, cu o reprezentare echilbrată a tuturor formelor de relief şi cu o specificitate judeţeană dată de existenţa unei depresiuni intradeluroase înalte, bine irigate de bazinul Putnei cu afluenţii săi.

Municipiul Focşani se află în Câmpia Siretului Inferior, la o altitudine de 50 de metri deasupra nivelului mării, fiind flancat de râul Putna, la o distanţă de 7 km, şi râul Milcov, la o distanţă de 2 km. Teritoriul judeţului Vrancea corespunde celei mai active zone seismice din ţara noastră, aşadar analiza factorilor de risc la nivelul municipiului Focşani trebuie să ţină cont în mod prioritar de acest lucru.

3.5.2. Hidrografie

Teritoriul judeţului Vrancea este străbătut de mai multe cursuri de apă. Siretul formează limita estică a judeţului, fiind din punct de vedere economic cel mai important. Râul Putna curge de la vest la est pe o lungime de 144 km. Cu ajutorul principalilor săi afluenţi, Putna îşi adună apele din zona Curburii Carpaţilor prin intermediul Zăbalei (cu o lungime de 64 km), Milcovului (68 km) şi a Râmnei (56 km) . Ea mai primeşte direct un număr de 15 afluenţi, a căror lungime variază între 5 şi 25 km. Milcovul primeşte, la rândul său, 9 afluenţi, iar Râmna numai 5. Partea sudică a judeţului este străbătută, în parte, de cursul Râului Râmnic, având afluenţi pâraiele Râmnicelul, Motnăul şi Coţatcu. Zona nordică a judeţului este dominată de pârâul

Suşiţa, lung de 68 Km, ce adună apele a 7 afluenţi. Acest curs de apă traversează, ca şi Putna, cele trei principale trepte de relief, mulţi, dealuri şi câmpie.

Izvoarele minerale de tipul celor sărate se găsesc pe văile Poeniţei, Boului, Rupturile, în jurul Măgurei Spineştilor, în Valea Cerbului. Izvoarele sulfuroase sunt în valea pârâului Furul, Sclifii, la Jitia, la Sările, la Pucioasele, în valea pârâului Motnăul Puturos, Motnăul Mic, Valea Neagră la Poiana Păcurii, Andreiaşu de Sus, Valea Reghiorul, Valea pârâului Preda şi cea a pârâului Râşcanu, la Vâlcăneasca.

3.5.3. Climă

Clima Regiunii Sud-Est se înscrie în caracteristicile generale ale climatului temperat continental moderat de tranziţie, cu o serie de particularităţi locale, date de anumiţi factori (relief, Marea Neagră, Dunărea).

Temperaturile medii anuale variază destul de mult, în special datorită reliefului. Astfel, dacă în Lunca Dunării, sudul Dobrogei, zona litorală şi Delta Dunării media multianuală depăşeşte 11°C, în Câmpia Română aceasta are valori cuprinse între 10-11°C, scade în zona Subcarpatică, având valori cuprinse între 6 şi 10°C, iar în zona montană ajunge la valori cuprinse între 0 şi 6°C, pe culmile cele mai înalte chiar sub 0°C.

Temperatura medie a lunii ianuarie are, în general valori negative, între 0 şi -6 °C (în unele zone chiar sub aceste valori), în timp ce temperatura medie a lunii iulie are, în general, valori cuprinse între 20 şi 23°C în zona de câmpie, coborând în zonele deluroase la valori între 16 şi 20°C şi între 8 şi 16°C în zona montană.

Vânturile predominante sunt din sectorul estic şi nordic, în principal crivăţul, în timpul iernii. Apar şi vânturi cu caracter local, de exemplu brizele marine pe litoral şi brizele montane, în zona Carpaţilor Curburii.

Cantitatea de precipitaţii este influenţată, în primul rând de altitudine, dar şi de influenţele climatice continentale din est.

Clima pe teritoriul municipiului Focşani este temperat-continentală, înregistrându-se variaţii importante de temperatură. Temperatura medie este de cca. 9 ° C, maxima absolută înregistrată fiind de +42,3 °C (iulie 1990), iar minima absolută de -33,7 °C (februarie 1987). Volumul precipitaţiilor depăşeşte 400 mm, lunile cele mai ploioase fiind mai-iunie, iar cele mai secetoase decembrie- februarie. Vânturile dominante în toate anotimpurile bat dinspre nord- est, iar vânturile calde, mai rare, dinspre sud, sud-est.

3.5.4. Soluri, floră şi faună

Judeţul Vrancea are o cuvertură de **soluri** foarte variată şi complexă, datorită diversităţii condiţiilor geografice.

O caracteristică pentru *câmpia joasă şi luncile râurilor* este existenţa solurilor aluvionare cu carbonaţi. În Câmpia Siretului, ele sunt constituite din cernoziomuri levigate şi compacte, precum şi cernoziomuri freatice-umede levigate, ce ocupă partea mai joasă a câmpiei înalte.

Zona subcarpatică şi dealurile înalte estice sunt acoperite cu soluri brune-gălbui, soluri brune tinere de grohotişuri. În văile principale se găsesc soluri aluvionare nisipoase crude, necarbonate, superficiale, poduri de terase cu soluri brune de pădure, soluri luto-nisipoase, luto-argiloase sau brune podzolite cu pseudoglei. Culmile dealurilor din partea înaltă a depresiunii şi culmile dealurilor sud-estice, unde procesul de eroziune este foarte activ, au un înveliş de soluri brune, brune-gălbui tipice şi divers podzolite, în mare parte cu caracter scheletic. În regiunea *dealurilor înalte vestice*, terenurile sunt acoperite cu soluri brune, brun-gălbui tipice şi brun-gălbui crude superficiale, cu soluri brune în diferite stadii de eroziune. Pe suprafeţe întinse apar : roca de bază şi materialele de pantă.

În *depresiunile submontane*, pe podurile teraselor, predomină solurile brune tipice, mai uşor podzolite sau pseudogleizate. Solurile ce acoperă suprafeţele luncilor sunt superficiale şi scheletice, în părţile mai stabile tinzând către un sol brun.

Culmile montane mai joase au un înveliş de soluri montane brune de pădure, predominant uşoare, sau predominant grele, în funcţie de roca parentală, formată din soluri montane brune de pădure, precum şi din soluri montane podzolice şi din podzoluri. *Culmile montane mai înalte* au soluri montane brune acide podzolice, podzoluri humio-feruginoase, humus brut şi podzoluri turboase.

Cu excepţia regiunilor de câmpie, ce se încadrează în domeniul silvostepei, **flora** judeţului Vrancea aparţine în întregime zonei de pădure.

Culmile Vrancei sunt acoperite cu molidişuri pure, înconjurate, la exterior, de un brâu de brădet pur şi în amestec. Din loc în loc, în porţiunile cele mai înalte, pădurea face loc unor rarişti de molid, ienupăr şi pajişti montane.

Culmile montane mai joase, ca şi partea dealurilor în alte vestice, sunt acoperite cu făgete montane pure sau în amestec. În regiunea *dealurilor subcarpatice*, pădurea s-a păstrat pe culmile plate şi în porţiunea superioară a versanţilor, fiind constituită din făgete, făgete-gorunete, gorunete-făgete şi şleauri de deal.

În *depresiuni* apare stejărişul de talie pitică, petice şi porţiuni de făgete montane pure şi de amestec. În zona dealurilor Tutovei, interfluviile sunt acoperite, din loc în loc, de gorunete, iar în regiunea de *câmpie* apar insule de păduri cu stejar pedunculat. Pajiştile ocupă o bună parte a teritoriului de pe care pădurea a fost defrişată.

Poziţia geografică, particularităţile reliefului şi compoziţia învelişului vegetal şi-au pus amprenta şi asupra compoziţiei şi răspândirii **faunei**. Vrancea deţine un important cinegetic renumit nu numai în ţara noastră dar şi departe, peste hotarele ei. În zona montană se întâlneşte cerbul, care uneori coboară până în zona depresionară.Ursul apare cam în aceleaşi zone montane, dar cu precădere în Zboina Neagră. Aria lui de răspândire se întinde până în Măgura Odobeşti. Căprioara trăieşte pe un spaţiu foarte întins din zona montană până în cea de silvostepă, la fel şi pisica sălbatică. Între mamifere mai pot fi citate următoarele specii : mistreţul, jderul, veveriţa, nevăstuica, iar în zona de dealuri şi câmpie iepurele şi ariciul.

3.5.5. Arii protejate

Patrimoniul de resurse naturale al regiunii este foarte bogat şi cuprinde zone protejate, singura zonă de litoral din România, lacuri naturale şi izvoare cu funcţiuni terapeutice, zone montane şi locaţii naturale unice cum ar fi vulcanii noroioşi. Mai mult, tradiţia bogată agricolă precum şi peisajul rural plăcut oferă un cadru potrivit pentru practicarea agroturismului.

Regiunea Sud-Est este regiunea cu cea mai mare suprafaţă din ariile protejate din totalul României (43,8 % din totalul suprafeţelor protejate din România), precum şi regiunea cu cea mai mare suprafaţă ocupată de arii naturale protejate (aproximativ 32 % din suprafaţa regiunii).

Pe teritoriul Municipiului Focşani nu există arii protejate de interes naţional sau comunitar, singurele zone protejate învecinate fiind Pădurea Crângul Petreşti (rezervaţie naturală înfiinţată prin Hotararea Consiliului Judeţean Vrancea nr. 12/1992) şi Aria Specială de Protecţie Avifaunistică Lunca Siretului Inferior.

3.6. Demografia

Este o realitate faptul că **evoluţiile demografice** din România sunt îngrijorătoare, cu trenduri negative pe termen lung. Potrivit estimărilor realizate la nivel naţional şi internaţional, fără a lua în considerare migraţia externă, dar admiţând o creştere a speranţei de viaţă la naştere, populaţia României ar putea să scadă la 20,8 milioane în anul 2020 si la 19,7 milioane în anul 2030, urmând să ajungă la 16,7 milioane la mijlocul secolului.

Consecinţele acestor evoluţii sunt considerabile în toate domeniile vieţii economico-sociale: forţă de muncă, educaţie şi formare profesională, servicii sociale şi de sănătate, dezvoltare regională, etc.

Ţinând seama de aceste elemente, este o prioritate de interes naţional elaborarea unei *Strategii privind populaţia României* pe termen lung (până în anul 2050) şi foarte lung (până la sfârşitul secolului), care ar trebui să vizeze trei obiective principale:

- Ameliorarea stării de sănătate, reducerea mortalităţii şi creşterea duratei medii de viaţă.
- Evitarea unei emigraţii importante ca dimensiune.
- Redresarea natalităţii, prin adoptarea unor măsuri urgente de protecţie şi susţinere a familiei prin prestaţii şi servicii sociale accesibile tuturor.

În completarea acestor obiective, **Strategia Naţională pentru Dezvoltare Durabilă a României Orizonturi 2013-2020-2030** stabileşte obiectivele naţionale principale de acţiune pentru însuşirea şi aplicarea principiilor dezvoltării durabile:

Orizont 2020 - Obiectiv naţional**:** „Promovarea consecventă, în noul cadru legislativ şi instituţional, a normelor şi standardelor UE cu privire la incluziunea socială, egalitatea de şanse şi sprijinirea activă a grupurilor defavorizate; punerea în aplicare, pe etape, a Strategiei Naţionale pe termen lung privind populaţia şi fenomenele migratorii.”

Obiectivele operaţionale prioritare avute în vedere pentru această perioadă includ:

- Consolidarea capacităţii instituţionale pentru asigurarea actualizării permanente şi implementării politicilor de incluziune şi solidaritate socială şi optimizarea coordonării între instituţiile publice, mediul de afaceri şi societatea civilă;
- Dezvoltarea şi implementarea unui sistem de protecţie socială adecvat provocărilor demografice şi sprijinirea iniţiativelor favorabile realizării acestui scop;
- Managementul adecvat al migraţiei forţei de muncă.

Orizont 2030 - Obiectiv naţional: „Apropierea semnificativă de nivelul mediu al celorlalte state membre ale UE în privinţa coeziunii sociale şi calităţii serviciilor sociale."

Pentru a asigura cresterea calităţii vieţii cetăţenilor şi persoanelor rezidente în România şi pentru reducerea şi inversarea declinului demografic, vor fi urmărite următoarele obiective orientative:

- Înscrierea pe o tendinţă sigură de diminuare a reducerii numărului populaţiei generale.
- Reducerea ratei sărăciei la un nivel comparabil cu media UE din acel an.
- Asigurarea accesului tuturor cetăţenilor şi rezidenţilor la servicii de sănătate, educaţie şi sociale de calitate.
- Asigurarea accesului nediscriminatoriu al tuturor persoanelor pe piaţa muncii
- Cuprinderea tuturor persoanelor apte de muncă în sistemul de educaţie şi formare profesională continuă, inclusiv a celor în vârstă de peste 50 ani.[9]

3.6.1. Indicatori ai numărului şi structurii populaţiei

EVOLUŢIA POPULAŢIEI

Populaţia reprezintă elementul de bază al potenţialului economic al unui teritoriu. Prin urmare, cunoaşterea aspectelor privind numărul, structura şi evoluţia acesteia în timp reprezintă punctul de pornire al tuturor analizelor.

În conformitate cu datele specificate în *Planul de Dezvoltare Regională Sud-Est 2014–2020*, populaţia Regiunii Sud-Est era, la data de 1 iulie 2011, de 2.794.337 persoane, ceea ce reprezintă 13,09% din populaţia României. În perioada 2002-2011, populaţia regiunii a înregistrat o scădere continuă, iar din analiza datelor furnizate de Institutul Naţional de Statistică, rezultă că tendinţa s-a păstrat şi în continuare.

În ceea ce priveşte judeţul Vrancea, potrivit informaţiilor regăsite în *Strategia de Dezvoltare Integrată a Judeţului Vrancea 2014-2020*, populaţia stabilă totală era, la aceeaşi dată, de 340.310 de locuitori, reprezentând aproximativ 1,7% din populaţia totală a României. Prin comparaţie cu datele din Recensământul anterior (2002), se

[9] *Sursa: Strategia Naţională pentru Dezvoltare Durabilă a României Orizonturi 2013-2020-2030*

observă o dinamică negativă, în anul 2011 numărul populației fiind mai mic cu 47.322 de locuitori. Aceeași caracteristică a dinamicii negative este valabilă și pentru perioada următoare, așa cum rezultă din analiza datelor furnizate de Institutul Național de Statistică, la nivel de județ.

Municipiul Focșani reprezintă principalul centru socio-economic și industrial din Județul Vrancea. La data de 1 iulie 2015, conform datelor *Institutului Național de Statistică*, municipiul avea o populație stabilă totală de **94.813 de locuitori**. Se constată și aici aceeași dinamică negativă, în sensul că la nivelul anului 2002 numărul populației era de 101.854 de locuitori, mai mare cu 6,91% față de valoarea din 2015.

În profil teritorial, variația demografică înregistrată în ultimii 10 ani evidențiază reducerea cu 4,1% a numărului de locuitori cu domiciliul stabil în municipiul Focșani, pondere ridicată comparativ cu variația aceluiași indicator în perioada de timp menționată, specifică județului Vrancea (-1,9%), respectiv României (-1,5%).

Evoluția similară a populației stabile la nivelul Regiunii Sud-Est, Județului Vrancea și Municipiului Focșani, pentru intervalul 2006 – 2015, este evidențiată în graficul următor.

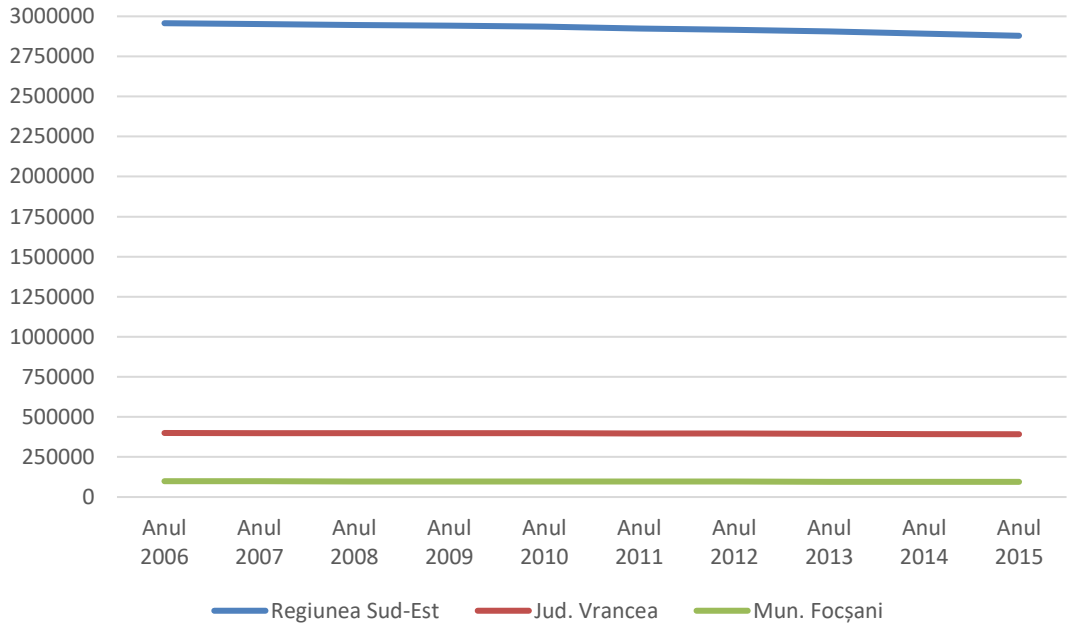

Fig. 1. Evoluția populației, 2006 – 2015

Dinamica negativă a populației conduce la aceeași tendință și pentru densitatea populației, în intervalul 2006-2015.

Din analiza densității populației pentru Regiunea Sud-Est, reiese că există diferențe semnificative la nivel județean. Astfel, cel mai populat județ al Regiunii este județul Galați cu 139,8 locuitori pe km^2, în timp ce la polul extrem se situează județul Tulcea, cu o densitate de doar 48,1 locuitori pe km^2.

În ceea ce priveşte judeţul Vrancea, densitatea populaţiei este de 70 loc./km^2, calculată la o suprafaţă de 4.857 km^2.

La nivelul teritoriului administrativ al municipiului Focşani, valoarea densităţii populaţiei este de 1.969 loc./km^2, calculată la o suprafaţă de 48,15 km^2, în timp ce valoarea densităţii la nivelul intravilanului municipiului este de 5.725 loc./ km^2 calculată la o suprafaţă de 16,56 km^2.

STRUCTURA POPULAŢIEI PE SEXE

Distribuţia pe sexe a populaţiei Regiunii Sud-Est este în concordanţă cu distribuţia la nivelul ţării, dar şi la nivelul Uniunii Europene, unde se înregistrează o pondere uşor mai crescută a femeilor în totalul populaţiei. Dacă la nivelul României diferenţa procentuală între sexe este de 2,67% în favoarea femeilor, la nivelul Regiunii Sud-Est diferenţa este de 2,26%, maximul înregistrându-se în judeţul Constanţa (2,96%) şi minimul în judeţul Tulcea (0,70%).[10]

Structura pe sexe a populaţiei, la nivelul municipiului Focşani, evidenţiază aceeaşi preponderenţă a persoanelor de sex feminin, respectiv o pondere a populaţiei feminine de 52,86% şi a celei masculine de 47,14%.

Tabel 4. Sructura populaţiei pe sexe[11]

	Judeţul Vrancea	**Municipiul Focşani**
Feminin	50,89% (199.486)	52,86% (50.120)
Masculin	49,11% (192.490)	47,14% (44.693)

STRUCTURA POPULAŢIEI PE GRUPE DE VÂRSTĂ

Organizarea pe grupe de vârstă a judeţului Vrancea evidenţiază ponderi relativ mai ridicate deţinute de populaţia vârstnică (22,07%), atât faţă de situaţia la nivelul Regiunii de Sud-Est (21,95%), cât şi faţă de cea la nivelul ţării (21,70%). Se înregistrează ponderi mai ridicate faţă de Regiunea Sud-Est (14,53%) şi România (14,79%) şi în cazul populaţiei tinere (15,57%).

Populaţia adultă reprezintă 62,36% din totalul populaţiei, pondere care se aproprie de cea înregistrată la nivelul ţării (63,44%).

[10] *Sursa: Planul de Dezvoltare Regională Sud-Est, 2014-2020*

[11] *Sursa - Institutul Naţional de Statistică, 2015*

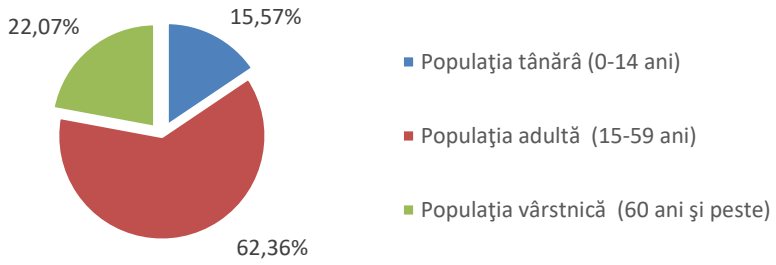

Fig. 2. Structura populaţiei judeţului Vrancea pe grupe de vârstă la 1 iulie 2015[12]

În ceea ce priveşte municipiul Focşani, structura populaţiei pe grupe de vârstă relevă o pondere mai ridicată a populaţiei adulte (67,53%) faţă de situaţia la nivel judeţean (62,36%).

O pondere mai redusă se înregistrează în cazul populaţiei tinere, unde valoarea înregistrată la nivelul municipiului (13,26%) este mai mică faţă de cea consemnată la nivel judeţean (15,57%).

Pentru populaţia vârstnică din municipiul Focşani se remarcă, de asemenea, o pondere mai mică (19,21%) faţă de nivelul judeţean (22,07%).

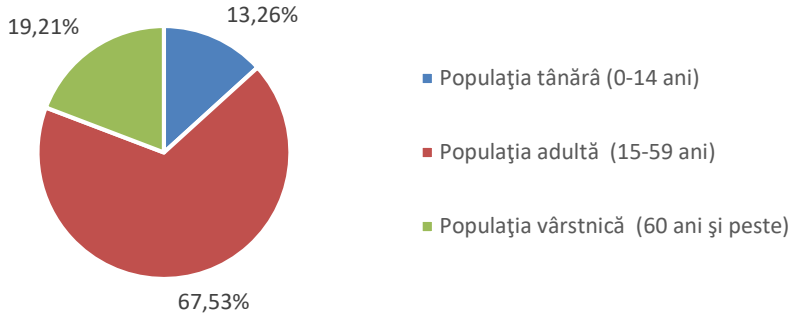

Fig. 3. Structura populaţiei Municipiului Focşani pe grupe de vârstă la 1 iulie 2015[13]

[12] *Sursa - Institutul Naţional de Statistică, 2015*

[13] *Sursa - Institutul Naţional de Statistică, 2015*

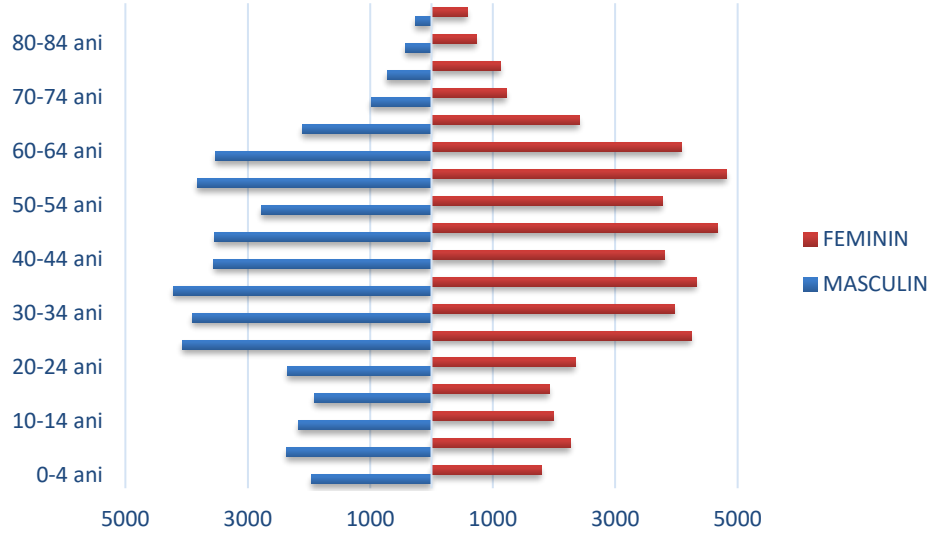

Fig. 4. Structura pe vârstă şi sexe a populaţiei Municipiului Focşani pe grupe de vârstă la 1 iulie 2015[14]

Piramida vârstelor evidenţiază creşterea efectivelor de persoane vârstnice în cadrul municipiului Focşani. Astfel, la nivelul anului 2015, indicele de îmbătrânire al oraşului este de 1,45% calculat conform formulei:

$$I_{\text{îmbătrânire}} = \frac{\text{Populația}_{60\ ani\ și\ peste}}{\text{Populația}_{0-14\ ani}}$$

Datorită faptului că indicele de îmbătrânire al municipiului Focşani este supraunitar, adică populaţia tânără nu depăşeşte populaţia vârstnică, municipiul nu are capacitate de regenerare. În cazul muncipiului Focşani, populaţia vârstnică reprezintă 19,21% din totalul populaţiei, iar în mod convenţional se apreciază că o pondere a populaţiei vârstnice mai mare de 12% corespunde unei populaţii îmbătrânite demografic. Astfel, există riscul de creştere a populaţiei vârstnice datorită numărului ridicat al persoanelor adulte în oraş (67,53%), crescând şi indicele de îmbătrânire, cu numeroase implicaţii în toate sferele activităţii umane.

Prognoza demografică realizată (în 2005) pentru anul 2025 pe baza datelor furnizate de INS indică o scădere continuă atât pentru întreaga Regiune Sud-Est, cât şi pentru judeţul Vrancea. Conform acestor estimări, populaţia judeţului în anul 2025 va fi de 358.100 de persoane. Situaţia actuală subliniază menţinerea tendinţei denscendente, însă la un ritm mult mai alert decât cel estimat, în 2011 populaţia numărând 340.310 de persoane (cu 5% mai puţin faţă de cea estimată). Reducerea populaţiei va impune pe termen lung provocări pentru dezvoltarea sustenabilă a judeţului Vrancea.

[14] *Sursa - Institutul Naţional de Statistică, 2015*

În ceea ce priveşte municipiul Focşani, în 2015 se intregistrează cu aprox. 7% mai puţini locuitori faţă de recensământul din anul 2002 (101.854 de locuitori), reprezentând la nivel naţional una dintre cele mai mari scăderi a populaţiei stabile, ca procent pentru un municipiu.

STRUCTURA POPULAŢIEI DUPĂ ETNIE

Regiunea Sud-Est prezintă o mare diversitate în structura etnică, aici fiind reprezentate majoritatea etniilor din România. Totodată, se remarcă diferenţe majore între ponderile anumitor etnii în această regiune, faţă de media naţională: etnii bine reprezentate la nivel naţional – maghiarii - sunt slab reprezentate în Regiunea Sud-Est, iar etnii slab reprezentate la nivel national - turcii sau tătarii - sunt bine reprezentate în regiune. Conform datelor statistice obţinute în cadrul recensământului general al populaţiei din anul 2011, se constată că cea mai mare pondere o deţin românii (88,13%) fiind urmaţi de rromi (2,74%), turci(0,90%), tătari (0,78%) şi ruşi-lipoveni(0,63).[15]

Pentru judeţul Vrancea, datele înregistrate la recensământul populaţiei din 2011 relevă preponderenţa persoanelor de etnie română (91%) şi existenţa unei comunităţi mai importante de persoane de etnie romă (3,5%).

La nivelul municipiului Focşani se regăsesc aceleaşi grupuri etnice: românii sunt majoritari, însumând 90%, iar populaţia romă reprezintă 1%.

3.6.2. Mişcarea naturală şi migratorie a populaţiei

Populaţia umană reprezintă un sistem dinamic supus în permanenţă schimbărilor ca urmare a influenţei mişcării naturale (naşteri şi decese) şi a mişcării migratorii (imigrări şi emigrări).

Se poate afirma că migraţia, privită ca mişcare în spaţiu a unei populaţii, reprezintă o componentă principală a acesteia, alături de natalitate şi mortalitate. Totuşi, importanţa mişcării migratorii este mai redusă, dacă avem în vedere procesul reproducerii populaţiei, deoarece, prin intermediul acesteia se realizează numai o deplasare a unor efective de populaţie dintr-o colectivitate în alta.

MIŞCAREA NATURALĂ A POPULAŢIEI

Tendinţa de îmbătrânire a populaţiei din Regiunea Sud-Est este evidentă şi din analiza mişcării naturale a populaţiei, constatându-se o scădere continuă a numărului de copii născuţi vii în anul 2015, faţă de anul 2010, atât în mediul urban, cât şi în mediul rural. De asemenea, sporul natural înregistrează o degradare rapidă în aceeaşi perioadă, scăzând la nivelul regiunii de la - 0 , 9 8 la -3,92, în mediul urban, respectiv de la -6,16 la -7,59, în mediul rural. Scăderea este valabilă pentru toate cele şase judeţe ale regiunii.

[15,9] *Sursa: Planul de Dezvoltare Regională Sud-Est, 2014-2020*

Tabel 5. Mişcarea naturală a populaţiei din mediul urban şi rural la nivelul Regiunii Sud-Est[16]

Mişcarea naturală a populaţiei din mediul urban şi rural	**An**	**Născuţi vii**		**Spor natural**	
		Rata la 1000 locuitori			
		urban	**rural**	**urban**	**rural**
Regiunea Sud - Est	**2010**	**14,26**	**12,63**	**-0,98**	**-6,16**
	2015	**11,85**	**10,69**	**-3,92**	**-7,59**
Judeţul Brăila	2010	1,75	1,19	-0,96	-0,84
	2015	1,35	0,93	-1,41	-1,15
Judeţul Buzău	2010	1,82	2,49	-0,02	-2,40
	2015	1,43	2,05	-0,57	-2,61
Judeţul Constanţa	2010	5,39	2,77	0,15	0,28
	2015	4,54	2,49	-0,76	-0,05
Judeţul Galaţi	2010	2,85	2,62	-0,33	-1,11
	2015	2,51	2,18	-0,84	-1,32
Judeţul Tulcea	2010	1,07	1,09	-0,05	-0,92
	2015	0,94	0,91	-0,23	-0,96
Judeţul Vrancea	2010	1,37	2,47	0,23	-1,17
	2015	1,09	2,13	-0,11	-1,50

[16] *Sursa: Institutul Naţional de Statistică*

În perioada 2010 – 2015, atât la nivelul judeţului Vrancea, cât şi la nivelul municipiului Focşani, se constată aceeaşi tendinţă de scădere a numărului de născuţi vii, la fel ca la nivel regional, situaţie reflectată în tabelele şi în graficul de mai jos.

Tabel 6. Situaţia născuţilor vii în ultimii şase ani în Judeţul Vrancea [17]

Anul 2010	Anul 2011	Anul 2012	Anul 2013	Anul 2014	Anul 2015
3845	3582	3698	3764	3463	3222

Tabel 7. Situaţia născuţilor vii în ultimii şase ani în Municipiul Focşani [18]

Anul 2010	Anul 2011	Anul 2012	Anul 2013	Anul 2014	Anul 2015
823	731	678	759	750	649

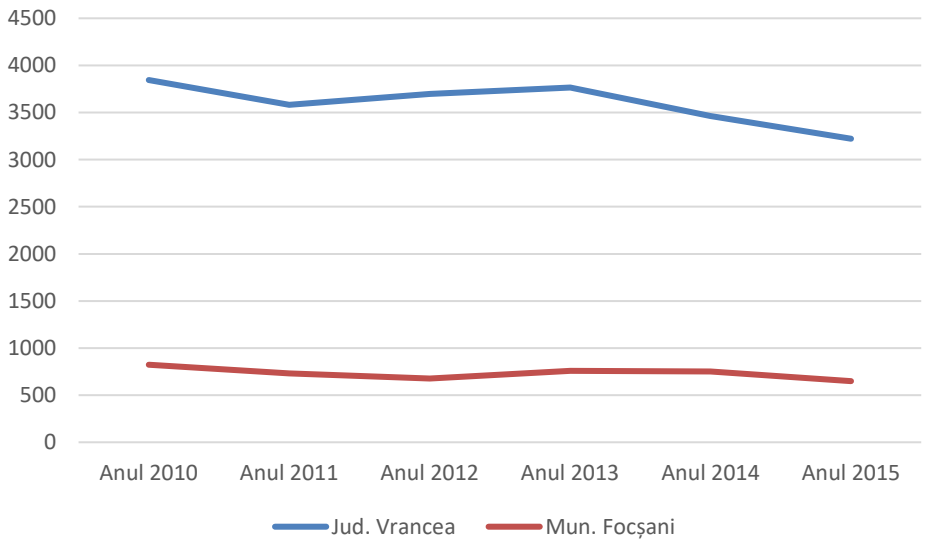

Fig. 5. Evoluţia numărului de născuţi vii, 2010-2015

În ceea ce priveşte numărul deceselor, se observă o situaţie fluctuantă, atât la nivel judeţean, cât şi municipal, înregistrându-se însă o creştere a acestora la nivelul anului 2015.

[17] *Sursa: Institutul Naţional de Statistică*

[18] *Sursa: Institutul Naţional de Statistică*

Tabel 8. Situaţia deceselor în ultimii şase ani în Judeţul Vrancea [19]

Anul 2010	Anul 2011	Anul 2012	Anul 2013	Anul 2014	Anul 2015
4787	4638	4711	4563	4717	4837

Tabel 9. Situaţia deceselor în ultimii şase ani în Municipiul Focşani [20]

Anul 2010	Anul 2011	Anul 2012	Anul 2013	Anul 2014	Anul 2015
656	641	665	631	664	720

Tabel 3.6 Sursa: Institutul Naţional de Statistică, 2015

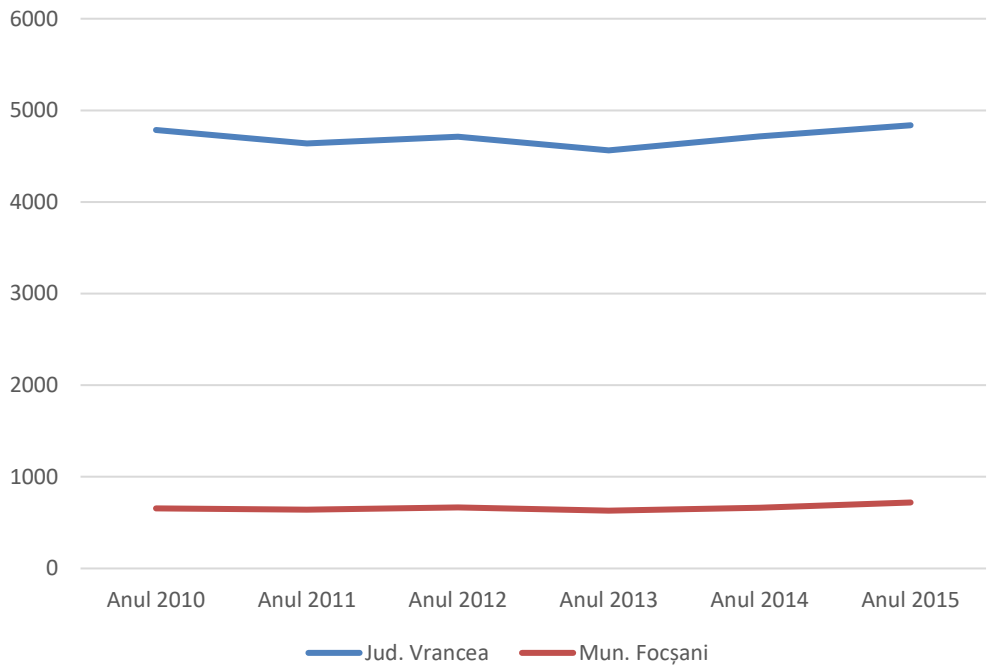

Fig. 6. Evoluţia numărului de decese, 2010-2015

Încetinirea creşterii populaţiei este strâns legată de sporul natural al populaţiei (numărul total de naşteri minus numărul total de decese), multe localităţi din România confruntându-se cu o rată a natalităţii mică, asociată cu o creştere constantă a speranţei de viaţă, un impact direct asupra încetinirii creşterii populaţiei şi îmbătrânirea acesteia.

După cum se poate observa în tabelul de mai jos, Regiunea Sud-Est se află pe penultimul loc, în privinţa celui mai mic număr de născuţi vii în 2011, şi pe locul 5 în privinţa celui mai mic spor natural.

[19] *Sursa: Institutul Naţional de Statistică*

[20] *Sursa: Institutul Naţional de Statistică*

Tabel 10. Mişcarea naturală a populaţiei pentru anul 2015

2015	Născuţi vii	Spor natural
	Rata la 1000 locuitori	
România	8,4	-3,3
Regiunea Sud Est	**7,8**	**-4,0**
Regiunea Nord - Vest	9,1	-2,3
Regiunea Centru	9,1	-1,8
Regiunea Nord - Est	8,7	-2,5
Regiunea Sud - Muntenia	8,0	-5,2
Regiunea Bucureşti - Ilfov	9,1	-1,3
Regiunea Sud - Vest Oltenia	7,3	-5,6
Regiunea Vest	8,0	-4,0

Tabel 3.7 Mişcarea naturală a populaţiei, la nivelul regiunilor de dezvoltare[21]

La nivelul judeţului Vrancea, în ultimii ani s-a înregistrat o creştere a sporului natural negativ, cu o mică diminuare în anul 2013, pentru a creşte apoi semnificativ la nivelul anului 2015.

Tabel 11. Sporul natural al populaţiei Judeţului Vrancea[22]

Mediu de rezidenţa	Anul 2010	Anul 2011	Anul 2012	Anul 2013	Anul 2014	Anul 2015
Urban	228	132	37	228	58	-113
Rural	-930	-1188	-1050	-1027	-1312	-1502
Total	-942	-1056	-1013	-799	-1254	-1615

[21] *Sursa: Institutul Naţional de Statistică, 2015*

[22] *Sursa: Institutul Naţional de Statistică*

Tabel 12. Durata medie a vieţii în Judeţul Vramcea[23]

Mediu de rezidenţa	Anul 2010	Anul 2011	Anul 2012	Anul 2013	Anul 2014	Anul 2015
Urban	75,51	76,01	76,1	76,97	77,43	77,15
Rural	73,47	73,68	74,34	74,62	74,41	74,6
Total	74,35	74,71	75,15	75,56	75,53	75,62

Tabel 13. Rata de fertilitate pe grupe de vârstă ale mamei în Judeţul Vramcea (născuţi vii la 1000 femei), anul 2015[24]

Mediu de rezidenţă	Vârsta mamei 15-19 ani	Vârsta mamei 20-24 ani	Vârsta mamei 25-29 ani	Vârsta mamei 30-34 ani	Vârsta mamei 35-39 ani	Vârsta mamei 40-44 ani	Vârsta mamei 45-49 ani	Total
Urban	19,9	34,7	63,6	50,6	23	3,6	0,1	27,8
Rural	48	73,3	70,9	48,4	22,5	7,3	0,2	37,2
Total	39,2	59,9	67,7	49,4	22,7	5,8	0,2	33,4

Populaţia municipiului Focşani înregistrează un spor natural pozitiv între anii 2010 – 2014, aflat însă în scădere în perioada 2010 – 2012, cu o valoare crescută în anul 2013, faţă de anii precedenţi, pentru ca în anul 2015 să înregistreze un spor natural negativ.

Tabel 14. Sporul natural al populaţiei Municipiului Focşani[25]

Anul 2010	Anul 2011	Anul 2012	Anul 2013	Anul 2014	Anul 2015
167	90	13	128	86	-71

[23] *Sursa: Institutul Naţional de Statistică*

[24] *Sursa: Institutul Naţional de Statistică, 2015*

[25] *Sursa: Institutul Naţional de Statistică*

MIŞCAREA MIGRATORIE A POPULAŢIEI

La nivelul unei ţări, mişcarea migratorie se manifestă prin două componente, şi anume mişcarea internă ce se desfăşoară pe teritoriul acesteia, între regiunile sale, şi migraţia externă reprezentată de emigrarea locuitorilor ţării respective către alte state.

În ceea ce priveşte migraţia internă, se remarcă faptul că Regiunea Sud-Est prezintă o migraţie negativă, fiind regiunea sursă aflată pe primul loc din cadrul României, la nivelul anului 2015. Astfel, Regiunea Sud-Est a înregistrat un număr de 46.272 de persoane plecate şi 41.182 de persoane sosite, regiunea pierzând astfel 5.090 locuitori în favoarea altor zone ale României. Cea mai mare mobilitate la nivelul judeţelor componente s-a înregistrat în judeţele Brăila şi Galaţi, iar cea mai mică în judeţele Constanţa şi Vrancea.

În privinţa mediilor de rezidenţă ale persoanelor care îşi schimbă domiciliul dintr-o regiune în alta, se remarcă faptul că în anul 2015 majoritatea zonelor urbane au pierdut locuitori în favoarea zonelor rurale, soldul în mediul urban fiind de -28.769 de persoane şi în mediul rural de 28.769 de persoane, în întreaga ţară. Dintre acestea, Regiunea Sud-Est a furnizat un sold negativ de -7.524 persoane în mediul urban şi un sold pozitiv de 2.484 persoane în mediul rural. În mediul urban cea mai mare scădere de populaţie a fost înregistrată în judeţul Galaţi şi cea mai mică scădere în judeţul Vrancea[26].

Evoluţia în timp a numărului şi structurii populaţiei este şi rezultatul mişcării migratorii. Mişcarea migratorie desemnează forma de mobilitate geografică, care constă în schimbarea statului rezidenţial.

La nivelul municipiului Focşani soldul schimbărilor de reşedinţă (diferenţa algebrică între numărul persoanelor sosite şi cele plecate din municipiu) este negativ, plecările cu reşedinţa fiind mult mai mari, existând tendinţa de a părăsi municipiul.

Tabel 15. Soldul schimbărilor de reşedinţă în Municipiul Focşani[27]

	Anul 2010	Anul 2011	Anul 2012	Anul 2013	Anul 2014	Anul 2015
	Numar Persoane					
Stabiliri de reşedinţă	611	555	541	604	732	1230
Plecări cu reşedinţa	1392	1094	1070	1249	1124	1929
Soldul schimbărilor de reşedinţă	-781	-539	-529	-645	-392	-699

[26] *Sursa: Institutul Naţional de Statistică, 2015*

[27] *Sursa: Institutul Naţional de Statistică*

3.7. Evoluţia municipiului în contextul dezvoltării teritoriale

Judeţul Vrancea face parte din Regiunea Sud-Est, alături de judeţele: Brăila, Buzău, Constanţa, Galaţi şi Tulcea. Regiunea Sud-Est este situată în partea de sud-est a României şi se învecinează la nord cu Regiunea Nord-Est, la vest cu Regiunea Centru, la sud-vest cu Regiunea Sud-Muntenia şi Regiunea Bucureşti - Ilfov, la sud cu Bulgaria, la est cu Republica Moldova, Ucraina şi ţărmul Mării Negre. Acoperind 35.762 km^2 sau 15 % din suprafaţa totală a ţării, regiunea este a doua ca mărime din cele 8 regiuni ale României.

Judeţul Vrancea ocupă locul al IV-lea în ierarhia Regiunii Sud-Est în funcţie de suprafaţa totală şi se remarcă cu ponderea cea mai ridicată a populaţiei rurale: 63,8%.

Tabel 16. Organizarea administrativă a teritoriului Regiunii de Sud-Est – 31.12.2015[28]

Regiunea de dezvoltare/ Judeţul	Suprafaţa totală (km^2)	% din teritoriul regional	Nr. oraşe şi municipii	Din care municipii	Nr. comune	Nr. sate
Sud-Est	35,762	100	35	11	355	1447
Vrancea	4,857	14	5	2	68	331
Brăila	4,766	13	4	1	40	140
Buzău	6,103	17	5	2	82	475
Constanţa	7,071	20	12	3	58	188
Galaţi	4,466	12	4	2	61	180
Tulcea	8,499	24	5	1	46	133

Regiunea Sud-Est are în componenţă trei dintre cele zece mari oraşe din România: Constanţa, Brăila şi Galaţi. Este de remarcat faptul că municipiul Focşani are puţin sub 100.000 de locuitori, fiind al 5-lea municipiu de reşedinţă de judeţ dintre cele 6.

[28] *Sursa: Institutul Naţional de Statistică, 2015*

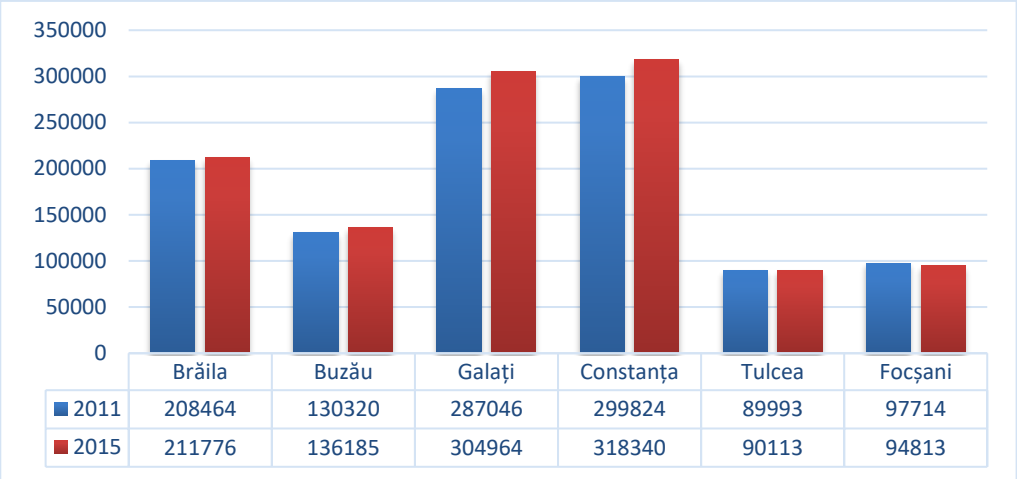

Fig. 7. Evoluţia populaţiei în municipiile reşedinţă de judeţ în perioada 2011 – 2015[29]

În perioada comunistă judeţul Vrancea era inclus în unul din cele mai importante proiecte de infrastructură agricolă din România – Canalul Siret-Bărăgan.

Canalul SIRET-BĂRĂGAN

Conform hărţilor şi planurilor de proiectare, canalul ar trebui să aibă 198 km, o lăţime de 20 de metri şi o adâncime de 7 metri. Proiectul a apărut în 1912 şi aparţinea profesorului Alexandru Davidescu. Canalul presupune legătura, pe o distanţă de 198 de kilometri, între barajul de la Călimăneşti, judeţul Vrancea, şi lacul Dridu, localitatea aflată în judeţul Ialomiţa (în zona Snagov, la 54 kilometri apropiere de Bucureşti).

Suma necesară terminării canalului este foarte mare, neputând fi asigurată decât prin atragerea unor parteneri privaţi şi stabilirea unor parteneriate între aceştia şi autoritatea publică centrală şi locală. Cel puţin 50% din valoarea investiţiei reprezintă amenajarea reţelei de irigaţii.

Conform studiilor realizate, construirea canalului de irigaţii ar avea o triplă utilitate: ar creşte producţia agricolă a României cu peste 10%, ar împiedica inundaţiile, dar şi seceta din Moldova şi ar putea fi utilizat şi în scop de agrement, permiţând plimbări pe apă pentru pentru locuitorii din zona de influenţă (din mun. Bucureşti şi până în Vrancea).

Municipiul Focşani se află pe traseul zonei căii navigabile a canalului între Adjud şi Dridu.

[29] *Sursa: Institutul Naţional de Statistică*

Opţiunile strategice privind structurarea şi dezvoltarea reţelelor teritoriale în contextul Strategiei Europa 2020 plasează municipiul Focşani la nivelul de pol regional, poziţie inferioară în ansamblul zonei de Sud-Est, unde se regăsesc municipii pol naţional cu potenţial metropolitan şi influenţă transnaţională precum Constanţa sau Galaţi.

Strategia urmăreşte trei direcţii: conectivitate, concentrare şi cooperare în atingerea coeziunii teritoriale. Indicatorii analizaţi în acest scop (competitivitatea economiei locale, accesul la servicii de interes general, informative, cunoaştere, mobilitate etc.) sugerează gradul insuficient de dezvoltare al municipiului Focşani.

Municipiul Focşani se constituie într-un cadru complex de planificare integrată în care converg sectoare şi priorităţi multiple, identificate drept relevante şi semnificative pentru direcţiile viitoare ale dezvoltării oraşului. Dezvoltarea unei aşezări urbane este determinată semnificativ de schimbările care se produc în structura economiei locale, în structura populaţiei şi în cultura comunitară.

În urma procesului de analiză a datelor statistice, privind principiul dezvoltării locale integrate, se creează viziunea de dezvoltare a municipiului Focşani, respectiv dezvoltarea economică, dezvoltarea socială şi gestionarea echilibrată a resurselor şi mediului natural.

După cum indică **Agenda Teritorială a Uniunii Europene pentru anul *2020*,** se impune sprijinirea legăturilor echilibrate de natură socio-culturală, economică şi teritorială dintre polii urbani şi zonele rurale, astfel incât potenţialul ruralului de a contribui la procesul de dezvoltare durabilă să poată fi valorificat.

Coeziunea teritorială evidenţiază necesitatea unei abordări integrate a tratării problemelor la o scară geografic adecvată, care poate necesita cooperarea autorităţilor locale, regionale şi chiar naţionale.

3.8. Zona Funcţională Urbană (ZFU)

Concentrarea activităţilor economice şi implicit a locurilor de muncă în oraşe, şi în special în oraşele mari – nu de puţine ori cu caracter de metropolă şi/sau capitale naţionale sau regionale – este una dintre problemele majore semnalate de studiile efectuate la nivel european (ESPON, 2004, 2007, 2010, 2011), din punct de vedere al dezvoltării economice echilibrate.

În cazul regionalizării şi implicit al dezvoltării regionale este vizibilă tendinţa de concentrare în oraşe mari, acestea devenind centre regionale în detrimentul teritoriilor înconjurătoare care pierd atât din punct de vedere economic, cât şi din punct de vedere social, forţa de muncă migrând spre centru – sursa locurilor de muncă. Dezvoltarea tehnologiei comunicaţiilor şi a infrastructurii de transport a dus însă la popularea zonelor adiacente centrelor urbane şi căilor de comunicaţie de

proximitate ale acestora. Astfel au apărut zone urbane bazate pe migraţia bi-direcţională, formate dintr-un centru urban şi localităţile înconjurătoare. Această relaţie strânsă între centrele urbane şi teritoriile adiacente, bazată pe oferta de locuri de muncă, oportunităţi legate de educaţie şi oferta serviciilor (publice sau private) a dus la conturarea a ceea ce a fost numit **zonă funcţională urbană (ZFU)**.

Definirea ZFU este extrem de flexibilă, aceasta variind de la stat la stat, atât din punct de vedere al conceptului cât şi în felul în care acesta a fost integrat în legislaţiile naţionale.

În Studiul ESPON 2006 1.1.1. – *Potenţial pentru dezvoltarea policentrică în Europa*, ariile funcţionale urbane (FUA) sunt definite ca cele mai mici elemente constitutive ale unei dezvoltări policentrice (nucleu urban şi aria înconjurătoare integrată din punct de vedere al dezvoltării economice)[30].

În cadrul dezvoltării sistemelor de localităţi, formarea şi consolidarea zonelor funcţionale urbane reprezintă o modalitate de sprijinire a procesului de creştere a coeziunii teritoriale şi de dezvoltare echilibrată a teritoriului la nivel naţional şi teritorial. Componenta principală a dezvoltării este reprezentată de planificare şi, în anumite direcţii, de administrarea unitară a unor teritorii a căror delimitare şi reglementare trebuie să facă obiectul unor studii speciale.

Consolidarea zonelor funcţionale urbane va avea asupra reţelei de localităţi următoarele posibile efecte:

- Consolidarea unor noduri importante la nivelul reţelei de localităţi, conducând la formarea sistemului policentric; dezvoltarea omogenă a teritoriului (mărirea coeziunii teritoriale) şi creşterea competitivităţii localităţilor la nivel naţional şi internaţional prin afirmarea a polilor de dezvoltare urbani şi rurală;
- Afirmarea unor sisteme alcătuite din localităţi rurale şi urbane, bine structurate din punct de vedere administrativ, urbanistic şi economic, atractive pentru relocarea populaţiei şi activităţilor;
- Distribuţia echilibrată a resurselor şi a creşterii economice în cadrul reţelei de localităţi (ca rezultat al procesului de management durabil al activităţilor şi al dezvoltării infrastructurii centrelor urbane în colaborare cu oraşele şi comunele din ariile de influenţă ale acestora) şi diminuarea decalajului dintre oraşele mari cu zone metropolitane aferente şi oraşele mici şi mijlocii;
- Creşterea gradului de urbanizare, prin declararea de oraşe a comunelor foarte dezvoltate, prin acordarea unui statut aparte comunelor incluse în zonele funcţionale urbane şi prin continuarea procesului de migraţie a populaţiei către centrele în dezvoltare;

---

[30] *Se face diferenţă între ariile funcţionale urbane definite de ESPON 1.1.1. şi zonele funcţionale definite prin Legea 350/2001: Zonă funcţională - parte din teritoriul unei localităţi în care, prin documentaţiile de amenajare a teritoriului si de urbanism, se determină funcţiunea dominantă existentă si viitoare. Zona funcţională poate rezulta din mai multe părţi cu aceeasi funcţiune dominantă.*

- Dezvoltarea coerentă a serviciilor de bază în cadrul zonelor funcţionale prin creşterea accesului la facilităţi şi servicii de bază a comunelor învecinate polilor urbani;
- Crearea unor entităţi intermediare între nivelul local şi cel judeţean, cu un mecanism de organizare şi funcţionare unitar; asociaţiile dispun de un proces coerent şi integrat de planificare teritorială şi de implementare a intervenţiilor la nivelul zonelor funcţionale urbane care include polii urbani, comunele învecinate şi relaţiile de interdependenţă dintre acestea;
- Extinderea bazinului forţei de muncă polilor urbani, ca rezultat al creşterii gradului de navetism şi a gradului de accesibilitate şi conectivitate al comunelor şi oraşelor învecinate centrului polarizator (prin dezvoltarea sistemului de transport);
- Dezvoltarea zonelor de frontieră ca efect al consolidării zonelor funcţionale urbane transfrontaliere şi extinderii parteneriatelor cu oraşele din ţările vecine;
- Dezvoltarea zonelor funcţionale urbane favorizează consolidarea clusterelor economice existente în 18/20 din cele 59 FUA definite în studiul ESPON 1.1.1. 2006 şi creşterea numărului de activităţi economice complementare concentrate în centrul urban polarizator şi localităţile învecinate[31];
- Creşterea gradului de accesibilitate ca urmare a dezvoltării sistemelor de transport - parte componentă a procesului de consolidare a zonelor funcţionale urbane – în colaborare cu procesul de valorificare a patrimoniului construit şi a infrastructurii culturale şi recreative pot conduce la dezvoltarea sectorului turistic;
- Posibilitatea creşterii gradului de urbanizare a spaţiului rural prin relocarea de activităţi specifice marilor oraşe în comunele învecinate (activităţi productive, infrastructuri de transport ş.a.), fapt care, în lipsa unui mecanism de control a modului de extindere a spaţiului urban, poate conduce la degradarea mediului, pierderea identităţii locale, diminuarea activităţilor locale bazate pe sectorul primar şi scăderea calităţii vieţii pentru locuitori.

Din punct de vedere geografic, zonele funcţionale urbane se caracterizează prin amplasarea în cadrul diferitelor bazinelor hidrografice. Consolidarea şi dezvoltarea sistemului de zone funcţionale urbane are ca efect dezvoltarea complexă a localităţilor care sunt situate pe marile axe ale teritoriului, axe care au o individualitate din toate punctele de vedere (geografic, social, economic,

---

[31] *Cele 18/20 zone funcţionale urbane în care sunt amplasate clustere sunt: cele 2 zone metropolitane de creştere (Bucureşti, Timişoara), 5/6 zone funcţionale urbane de importanţă naţională sau transnaţională (Constanţa, Cluj-Napoca, Iaşi, Craiova, Braşov, Oradea), 11/12 zone funcţionale urbane de importanţă regională şi locală (Arad, Drobeta Turnu Severin, Piteşti, Alba Iulia, Sfântu Gheorghe,* ***Focşani,*** *Târgu Mureş, Piatra Neamţ, Suceava, Odorheiul Secuiesc, Săcele, Mangalia);*

cultural, turistic) şi de-a lungul cărora s-au construit principalele căi de circulaţie – rutieră, feroviară, navală.

În cazul României, se numeşte **zonă funcţională urbană**: acea zonă formată din unul sau mai multe centre urbane cu caracter polarizator din punct de vedere socio-economic şi localităţile înconjurătoare, între care există cel puţin o relaţie bazată pe migraţie şi navetism (datorată proximităţii); care împărtăşesc una sau mai multe specializări funcţionale şi/sau caracteristici cultural-istorice; şi care însumează o populaţie de cel puţin aproximativ 250.000 locuitori.

Scenariul de dezvoltare a sistemelor de localităţi trebuie să se afilieze tendinţelor europene ale evoluţiei teritoriale – o dezvoltare teritorială inteligentă, sustenabilă, bazată pe cooperarea inter-municipală şi cu implicarea tuturor actorilor[32]. Agenda Teritorială a Uniunii Europene 2020 susţine necesitatea unui proces îmbunătăţit de monitorizare şi evaluare a dezvoltării teritoriale la nivelul Uniunii Europene. Viziunea îşi propune reducerea disparităţilor din teritoriu şi, implicit, atingerea unui grad ridicat de coeziune teritorială, socială şi economică, monitorizarea şi controlul modului de evoluţie al localităţilor urbane şi rurale.

La nivelul dezvoltării teritoriale a României, viziunea de dezvoltare trebuie să ia în considerare următoarele elemente determinante pentru înţelegerea rolului României în contextul european:

- Existenţa unor regiuni cu caracteristici istorice, sociale şi geografice diferite, ale căror trăsături culturale şi ecologice comune creează unitate (dezvoltare durabilă);
- Existenţa unei diversităţi naturale, culturale şi peisajere în mediile urban şi rural care generează condiţii atractive pentru locuire şi activităţi economice, în condiţiile unei coeziuni sociale şi culturale bazate pe structuri tradiţionale şi pe potenţialul major de inovaţie al populaţiei (competitivitate teritorială);
- Existenţa unui spaţiu rural cu mare tradiţie şi vitalitate, ale cărui resurse sunt catalizate de sistemul urban în expansiune (coeziune teritorială).

Viziunea referitoare la modul de dezvoltare al sistemelor de localităţi este corelată cu obiectivul strategic al *Domeniului 5. Reţeaua de localităţi*, ***Valorificarea echilibrată a sistemului policentric de localităţi în contextul dezvoltării teritoriale***, urmărind dezvoltarea unei reţele de localităţi urbane şi rurale

[32] *Sursa : Comisia Europeană, Strategia Europa 2020. O strategie europeană pentru o creştere inteligentă, ecologică şi favorabilă incluziunii, 2010*

policentrice, cu grad crescut de atractivitate, dezvoltată omogen în teritoriu şi conectată la sistemul european de localităţi.[33]

Morfologia unei ZFU

Din punct de vedere morfologic şi administrativ-teritorial, zonele funcţionale urbane pot fi formate din două tipuri de unităţi. În centrul oricărei zone urbane funcţională se află o zonă morfologică urbană (Morphological Urban Area) care are rolul de element polarizator de bază. Acest tip de zona este întâlnită în general în cadrul aglomerărilor urbane şi este recunoscută tradiţional ca centru cu caracter istoric-cultural şi s-a dezvoltat totodată ca centru socio-economic.

Aceste zone au apărut în majoritatea cazurilor odată cu aglomerările urbane de care aparţin, pentru locuitori acestea devenind un criteriu al identităţii locale. În jurul acestor zone morfologice urbane se concentrează acele aşezări urbane, rurale şi teritoriile lor adiacente – în principiu la nivelul unităţilor administrative locale - care asigură (prin migraţie şi navetism) necesarul pieţei de muncă.

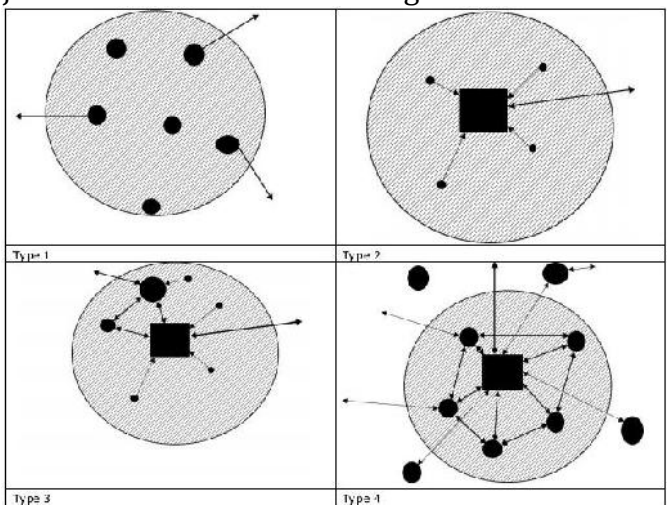

Zonele funcţionale urbane pot fi în interiorul lor mono-polare sau pluri-polare (vezi figura alaturată - ***Tipologia ZFU pe baza interacţiunilor în cadrul aglomerărilor urbane***), putând avea deci una sau mai multe zone morfologice urbane polarizatoare, zonele de influenţă ale acestora suprapunându-se, creându-se o relaţie ierarhică între unităţile administrative din interiorul lor.

Din perspectiva morfologică, trebuie menţionată o particularitate în cazul României: din cauza proceselor simultane de industrializare şi urbanizare forţate practicate în perioada comunistă, există o oarecare dificultate în a identifica zone morfologice bine definite în cadrul aglomerărilor urbane. Artificialitatea acestui proces, strămutarea forţată a populaţiei din mediul rural în cel urban şi planificarea strictă a sistemelor urbane au făcut dificilă identificarea individului cu spaţiul pe care îl ocupă şi foloseşte. Neexistând un ataşament emoţional bazat pe valori culturale sau istorice, rolul identitar ale acestor centre urbane este încă unul incipient, acesta devenind mai puternic doar odată cu reîntinerirea populaţiei locale.

În cazul sistemului administrativ-teritorial al României, zonele funcţionale urbane ar putea fi formate din cel puţin o unitate teritorial-administrativă cu rol

[33] *Sursa : Strategia de Dezvoltare Teritoriala a României – Studiu Formarea şi dezvoltarea sistemelor de localităţi*

polarizator – oraş sau municipiu (localităţi de rang 0, I, II sau III[34]) – şi localităţile urbane sau rurale înconjurătoare, discutând aici numai de unităţile administrativ-teritoriale de bază – alte oraşe sau municipii cu care funcţionează în cadrul unui sistem urban şi/sau comune – împreună cu care interacţionează direct după modelul prezentat mai sus. Aceste localităţi se vor afla deci în zona de influenţă a centrului urban polarizator[35].

Astfel, zona funcţională urbană ar putea avea ca unitate polarizatoare de bază zona metropolitană datorită caracterului şi relaţiilor deja stabilite de oraşul sau municipiul de bază şi localităţile înconjurătoare. O zonă urbană funcţională ar putea fi deci definită şi ca un sistem dezvoltat în jurul unui centru urban polarizator (sau a mai multora) căruia i se atribuie o zonă de influenţă aferentă localităţilor învecinate, cu care a dezvoltat o relaţie organică directă.

Avansând scara de referinţă a zonei urbane funcţionale şi analizând posibila regionalizare-descentralizare se pot defini trei modele teoretice: ***ZFU intra-regionale, inter-regionale***, şi, considerând şi componenta de cooperare internaţională***, ZFU transfrontaliere***.[36]

Dimensiunile funcţionale ale ZFU

Dezvoltarea policentrică presupune diviziunea echilibrată a forţei de muncă în teritoriu, în mod special în zonele urbane (ESPON, 2004). Atât tipologia activităţilor funcţionale cât şi oferta de forţă de muncă sunt cele două criterii de bază a zonelor urbane din punct de vedere funcţional.

ESPON 1.1.1 (2004) identifică ***şapte dimensiuni funcţionale*** pentru care se poate măsura, în baza datelor disponibile, nivelul de policentricitate la nivel naţional şi european.[37]

Educaţie	Unităţile şcolare pe niveluri de educaţie, judeţe şi localităţi
	Săli de clasă şi cabinete scolare pe judeţe şi localităţi
Sănătate	Unităţi sanitare pe categorii de unităţi, forme de proprietate, judeţe şi localităţi
	Personalul medico-sanitar pe categorii, forme de proprietate, judeţe şi localităţi
	Paturi în unităţile sanitare pe categorii de unitati sanitare, forme de proprietate şi localităţi
Transport	Numărul vehiculelor în inventar pentru transport public local de pasageri, pe tipuri de vehicule, pe judeţe şi localităţi

[34] *Sursa: cf. definiţiei date în Planul de Amenajare a Teritoriului Naţional (PATN), Reţeaua de localităţi, legea 351/2001*

[35] *Sursa: cf. definiţiei date în PATN, Reţeaua de localităţi, legea 351/2001*

[36] *Sursa: Raport Centrul Român de Politici Europene – Dezvoltare urbană*

[37] *Sursa : Zone de Influenţă urbană – SDTR*

	Lungimea străzilor orăşeneşti pe judeţe şi localităţi
	Lungimea străzilor orăşeneşti modernizate, pe judeţe şi localităţi
	Numărul de minute până la resedinţa de judeţ
Economie	Cifra de afaceri firme pe localităţi
	Numărul salariaţi pe secţiuni CAEN, pe localităţi
	Numărul de firme pe secţiuni CAEN, pe localităţi
	Şomeri înregistraţi la sfârşitul lunii, pe sexe, judeţe şi localităţi
	Valoarea veniturilor totale pe macroregiuni, judeţe şi localităţi
Cultură	Instituţii şi companii de spectacole sau concerte pe judeţe şi localităţi
	Muzee şi colecţii publice pe judeţe si localităţi
Turism	Sosiri ale turiştilor în structuri de primire turistică pe tipuri de structuri, pe judeţe şi localităţi
	Înnoptări în structuri de primire turistică pe tipuri de structuri, judeţe şi localităţi
	Capacitatea de cazare turistică în funcţiune pe tipuri de structuri de primire turistică şi localităţi
Rezidenţă	Suprafaţa locuibilă existentă la sfârşitul anului pe forme de proprietate, judeţe şi localităţi
	Locuinţe existente la sfârşitul anului pe forme de proprietate, judeţe şi localităţi

Municipiul Focşani este înconjurat de 10 unităţi administrativ teritoriale limitrofe, cu teritorii aparţinătoare în interiorul zonei turistice – Drumul Podgoriilor Vrâncene – şi unele incluse pe DE 85 (drumul european de tranzit care leagă municipiul Bucureşti de judeţul Iaşi), aflate într-o strânsă legătură economică, funcţională şi spaţială cu municipiul Focşani.

În interiorul teritoriului propus se află oraşe mici şi comune slab dezvoltate, care, deşi dispun de un potenţial de dezvoltare susţinut de resurse şi oportunităţi economice şi culturale (zona viticolă, drumul turistic – Drumul Vinului etc.), nu oferă serviciile şi facilităţile minime locuitorilor.

La ora actuală, dezvoltarea municipiului şi a localităţilor din zona de interes este spontană, individuală şi necontrolată, fără a se înscrie într-o strategie unitară din punctul de vedere al amenajării terioriului, fără o implicare autoritară a administraţiei locale şi cu modificări ale PUG-urilor ghidate de interesele investiţionale de moment ale sectorului privat.

4. ECONOMIA MUNICIPIULUI FOCȘANI

4.1. Perspectiva de ansamblu a economiei

O indicaţie majoră despre cât de bine performează un stat din punct de vedere economic este dată de nivelul său actual de dezvoltare, de productivitatea afacerilor şi, într-o lume a pieţelor integrate, de capacitatea sa de a exporta bunurile şi serviciile pe care le produce.

Industria contribuie la crearea de locuri de muncă, inovare şi exporturi şi este interdependentă cu activităţile de servicii. Multe activităţi de servicii, cum ar fi transport, informaţii şi comunicaţii, depind de industria care produce echipamente şi tehnologii pe care ulterior le folosim în diferite servicii. Piaţa internă a mărfurilor este unul dintre cele mai importante priorităţi ale UE, scopul ei major fiind crearea unui mediu prietenos pentru întreprinderi şi consumatori. Crearea unei pieţe unice pentru sectorul serviciilor - unul dintre principalele motoare ale economiei UE - se bazează în mare măsură pe oportunităţile disponibile pentru persoanele juridice de a presta servicii pe întreg teritoriul Uniunii, precum şi pentru alte întreprinderi şi persoane fizice de a accesa astfel de servicii.

Obiectivul general prevăzut în **Strategia Naţională pentru Dezvoltare Durabilă a României Orizonturi 2013-2020-2030**, pe baza indicaţiilor Uniunii Europene, se referă la: „Promovarea unor practici de consum şi producţie sustenabile."

O abordare realistă a acestei arii presupune evaluarea modelului de producţie şi consum pe care s-a bazat evoluţia economiei Românesti în ultima perioadă de timp, în scopul identificării soluţiilor pentru reducerea consumului de resurse materiale pe unitate de valoare adaugată brută (VAB) şi decuplării dinamicii produsului intern brut (PIB) de cea a consumului integrat de resurse materiale şi energetice, precum şi de impactul negativ asupra mediului.

Estimarile preliminare conduc la concluzia că, prin aplicarea unor instrumente adecvate de politică economică, în perioada 2008-2030 productivitatea resurselor materiale şi energetice consumate poate creşte cu o rata medie anuala de 3-4% prin:

- Ajustarea macrostructurii economiei - creşterea ponderii serviciilor la 60% în anul 2020 şi 70% în anul 2030) precum şi a structurilor intrasectoriale (reducerea ponderii subsectoarelor energo şi material intensive în industrie);
- Reducerea cu minimum 1,2-1,5% pe an a consumurilor specifice de materiale şi energie şi a pierderilor în industria prelucratoare, în sectoarele energetic şi rezidenţial, transporturi şi construcţii;
- Creşterea cu 2-3% pe an a ponderii produselor cu valoare adaugată mare, bazate pe tehnologii medii şi înalte, precum şi a serviciilor, în structura exportului;
- Ameliorarea semnificativă a performanţelor tehnico-economice şi a calităţii produselor şi serviciilor în scopul creşterii gradului de valorificare a resurselor consumate;

- Îmbunatăţirea managementului comercial, a procedurilor de achiziţie a materiilor prime (în special a celor energetice), materialelor, componentelor şi serviciilor.

Prin realizarea acestor obiective, care sunt pe deplin fezabile, se estimează că peste 60% din creşterea economică se poate realiza fără consumuri suplimentare de resurse materiale şi energetice.

Cresterea productivităţii resurselor consumate va conduce, în acelaşi timp, la reducerea ritmului de epuizare a rezervelor la principalele categorii de materii prime şi va contribui la reducerea costurilor, ameliorarea competitivităţii şi la asigurarea sustenabilităţii creşterii economice.

Obiectivul naţional conform **Orizont 2020** presupune: „Decuplarea creşterii economice de degradarea mediului prin inversarea raportului dintre consumul de resurse şi crearea de valoare adaugată şi apropierea de indicii medii de performanţă ai UE privind sustenabilitatea consumului şi producţiei."

Ţinta principală este accelerarea dezvoltării în ansamblu a sectorului de servicii şi a contribuţiei acestuia la creşterea PIB-ului astfel încât să se atingă o pondere de circa 60%. Paralel, se va stimula, prin mijloace compatibile cu economia de piaţă şi cu reglementările UE, dezvoltarea ramurilor de producţie de bunuri şi servicii cu consumuri minime de energie şi materiale, dar cu valoare adaugată ridicată.

Potrivit obiectivului naţional **Orizont 2030,** se are în vedere: „Apropierea de nivelul mediu realizat la acea data de ţările membre UE din punctul de vedere al producţiei şi consumului durabile."

În ceea ce priveşte activitatea economică a Regiunii Sud-Est, în ultimii ani aceasta se caracterizează prin intrarea în declin a activităţilor industriale, generând lichidarea şi/sau restructurarea marilor întreprinderi (cu impact negativ asupra şomajului) şi înfiinţarea de întreprinderi mici şi mijlocii.

În ultimii ani, potrivit datelor statistice la nivel regional, ponderea în economia regiunii o deţin micro-întreprinderile, întreprinderile mici şi mijlocii. Majoritatea întreprinderilor mari activează în industria prelucrătoare, construcţii, transport şi depozitare.

Repartiţia numărului populaţiei ocupate pe activităţi ale economiei naţionale la nivelul Regiunii Sud-Est, este evidenţiată în funcţie de domeniile economiei în graficul de mai jos.

Din analiza repartizării populaţiei ocupate nivelul judeţelor regiunii, se constată că agricultura joacă un rol important, având în vedere că acest domeniu rămâne o opţiune pentru investiţii, iar mai mult de jumătate din terenurile fertile din Câmpia Bărăganului sunt situate în această regiune. Sunt de asemenea şi alte domenii - industria prelucrătoare şi comerţul - care deţin o pondere semnificativă a populaţiei ocupate civilă.[38]

[38] *Sursa: Planul de Dezvoltare Regională Sud-Est, 2014-2020*

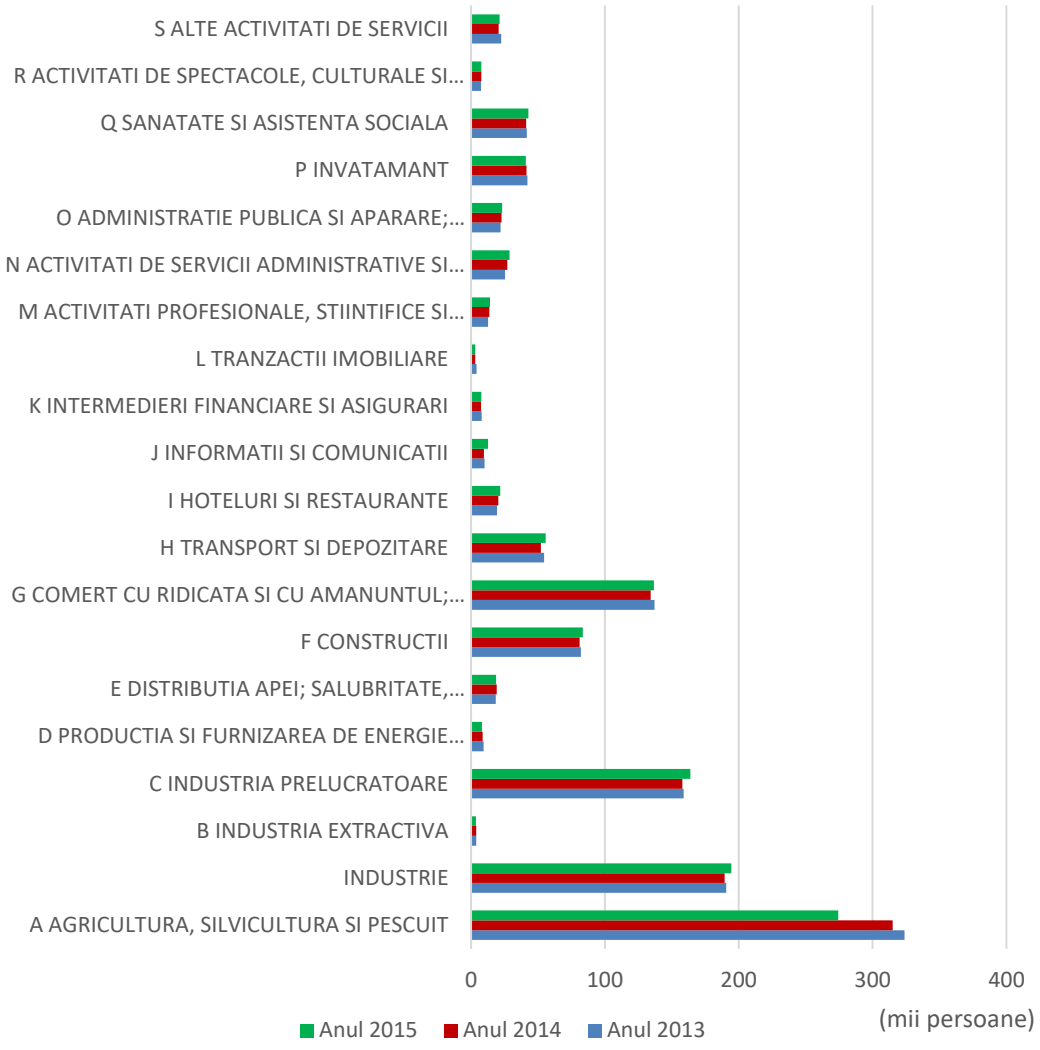

Fig. 8. Structura populației ocupate în Regiunea Sud-Est, în perioada 2013-2015[39]

În anul 2015, economia judeţului Vrancea era caracterizată de preponderenţa firmelor în sectorul de servicii. Cu toate acestea, viticultura reprezintă un important sector economic cu potenţial insuficient dezvoltat în comparaţie cu importanţa acestuia, care poate conduce, cu accent pe exploatarea specificului regional, la obţinerea unor venituri substanţiale.

Deşi agricultura poate fi sector economic de bază, proprietatea în agricultură este fragmentată excesiv, iar majoritatea persoanelor care îşi desfăşoară activitatea în acest sector nu sunt şi angajaţi. Se practică agricultura de subzistenţă, neputându-se asigura baza pentru procesul de standardizare a pieţei şi controlul de calitate al produselor.

[39] *Sursa: Institutul Naţional de Statistică*

În ultima perioadă s-a produs o industrializare a judeţului în scopul redresării situaţiei economice, fapt ce a determinat crearea unei culturi industriale mult prea diversificată, fără să se ţină cont de condiţiile specifice şi de resursele naturale şi de mediu existente în judeţ.

Semnalele din piaţă cu privire la crearea de noi locuri de muncă arată că în ciuda eforturilor considerabile nu sunt întreprinse suficiente demersuri pentru a reduce considerabil şomajul.

Repartiţia întreprinderilor din judeţul Vrancea pe sectoare ale economiei respectă următoarea distribuţie:

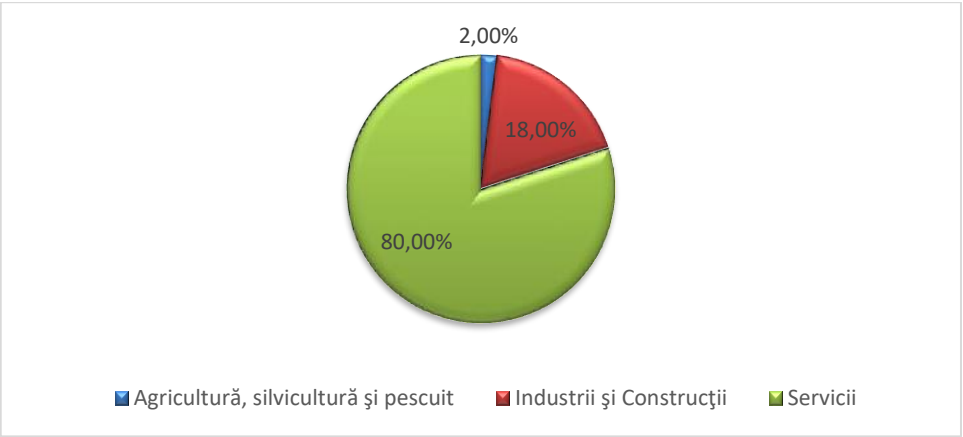

Fig. 4.1 Repartiţia întreprinderilor din Judeţul Vrancea pe sectoare ale economiei [40]

Ponderea sectoarelor economice la nivelul judeţului este asemănătoare celei regionale. Din punctul de vedere al numărului de salariaţi angajaţi în întreprinderile vrâncene, structura este uşor diferită, întreprinderile în domeniul industriei şi construcţiilor angajând o treime dintre salariaţii mediului de afaceri local, faţă de 27% la nivel regional. [41]

Mediul de afaceri din judeţul Vrancea este dominat de întreprinderile active în domeniul comerţului cu ridicata şi cu amănuntul, repararea autovehiculelor şi motocicletelor, 42,56% din întreprinderile din judeţul Vrancea activând în acest domeniu, faţă de 12,84% în sectorul de industriei prelucrătoare.

La nivelul judeţului, numărul societăţilor intrate în insolvenţă în anul 2015 a scazut faţă de anul 2014, de la 280 pana la169.

---

[40] *Sursa: Oficiul Naţional al Registrului Comerţului, 2015*

[41] *Sursa : Institutul Naţional de Statistică, anul 2015*

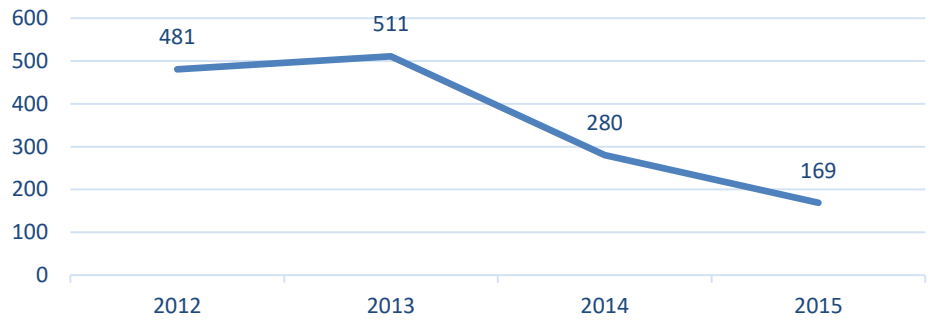

Fig. 9. Numărul societăţilor intrate în insolvenţă în Judeţul Vrancea[42]

Dezvoltarea economică este încă defectuoasă, datorită lipsei unei strategii de dezvoltare a întreprinderilor, a managementului, a resurselor de menţinere a investiţiilor, împreună cu pierderea pieţelor de desfacere şi reducerea nivelului de competitivitate al produselor.

La nivelul municipului Focşani, numărul întreprinderilor la sfârşitul anului 2015 a fost de 2.860, densitatea întreprinderilor fiind de 30,16 de unităţi/1.000 de locuitori. Activităţile economice sunt majoritar concentrate în sectorul terţiar – servicii, ocupând 80,07% din sectoarele economice, sectorul secundar – industrii şi construcţii – are o pondere de 17,94%, pe când restul de întreprinderi de 1,99% îşi desfăşoară activitatea în sectorul primar – agricultură, silvicultura şi pescuit.

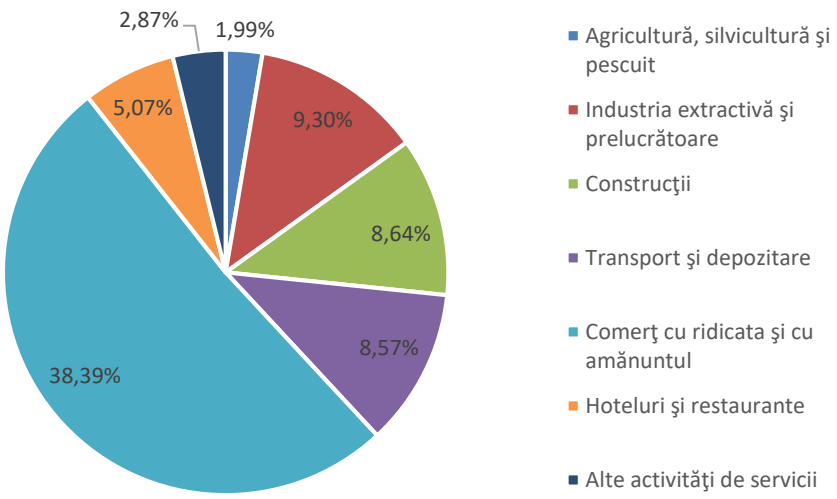

Fig. 10. Numărul întreprinderilor din Municipiul Focşani după domeniul de activitate[43]

[42] *Sursa: ONRC 2015- Societăţi intrate în insolvenţă*

[43] *Sursa: Oficiul Naţional al Registrului Comerţului, 2015*

Tabel 17. Sectoarele economice în Municipiul Focşani[44]

Sectoare economice	Activitatea (Secţiunea CAEN)	Numărul total întreprinderi	Ponderea activităţilor	Numărul total de întreprinderi	Ponderea sectorului economic
	Total	**2.860**	**100,00%**	**2.860**	**100,00%**
SECTOR PRIMAR	Agricultura, silvicultura şi pescuit	57	1,99%	57	1,99%
SECTOR SECUNDAR	Industria extractivă	5	0,17%	513	17,94%
	Industria prelucrătoare	261	9,13%		
	Construcţii	247	8,64%		
SECTOR TERŢIAR	Activităţi de servicii administrative şi activităţi de servicii suport	85	2,97%	2290	80,07%
	Activităţi de spectacole, culturale şi recreative	27	0,94%		
	Activităţi profesionale, ştiinţifice şi tehnice	275	9,62%		
	Alte activităţi de servicii	82	2,87%		
	Comerţ cu ridicata şi cu amănuntul; repararea autovehiculelor şi motocicletelor	1.098	38,39%		
	Distribuţia apei; salubritate, gestionarea deşeurilor, activităţi de decontaminare	12	0,42%		

[44] *Sursa: Oficiul Naţional al Registrului Comerţului, 2015*

	Hoteluri şi restaurante	145	5,07%		
	Informaţii şi comunicaţii	91	3,18%		
	Intermedieri financiare şi asigurări	37	1,29%		
	Învăţământ	19	0,66%		
	Producţia şi furnizarea de energie electrică şi termică, gaze, apă caldă şi aer condiţionat	8	0,28%		
	Sănătate şi asistenţă socială	87	3,04%		
	Transport şi depozitare	245	8,57%		
	Tranzacţii imobiliare	79	2,76%		

În ultimul an, potrivit datelor statistice, ponderea în economia municipiului o deţin microîntreprinderile, întreprinderile mici şi mijlocii. Majoritatea întreprinderilor mari activează în industria prelucrătoare – textilă, iar restul în sectorul vitivinicol, comerţ, utilităţi publice.

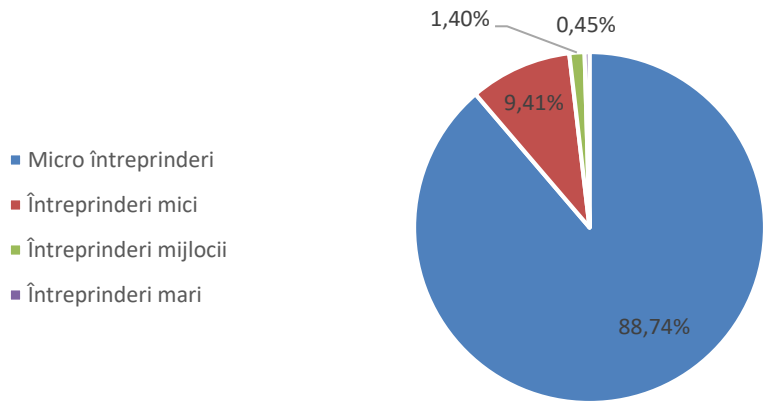

Fig. 11. Numărul întreprinderilor din Municipiul Focşani după numărul de salariaţi[45]

[45] *Sursa: Oficiul Naţional al Registrului Comerţului, 2015*

Tabel 18. Clasificarea firmelor din Municipiul Focşani în funcţie de numărul de angajaţi[46]

Activitatea (Secţiunea CAEN)	**Numărul total de întreprinderi**	**Micro-intreprinderi**	**Întreprinderi mici**	**Întreprinderi mijlocii**	**Întreprinderi mari**	**Numele întreprinderilor mari**
		0 – 9	**10 – 49**	**50 – 249**	**>250**	
Total	**2.860**	**2.538**	**269**	**40**	**13**	
Activităţi de servicii administrative şi activităţi de servicii suport	85	84	0	1	0	
Activităţi de spectacole, culturale şi recreative	27	25	2	0	0	
Activităţi profesionale, ştiinţifice şi tehnice	275	267	7	1	0	
Agricultură, silvicultura şi pescuit	57	48	7	0	2	AVICOLA FOCSANI SA VINCON VRANCEA SA
Alte activităţi de servicii	82	72	6	4	0	
Comerţ cu ridicata şi cu amănuntul; repararea autovehiculelor şi motocicletelor	1,098	1,000	90	6	2	ZANFIR SNC COMCEREAL SA
Construcţii	247	217	28	2	0	
Distribuţia apei; salubritate, gestionarea deşeurilor, activităţi de decontaminare	12	8	2	1	1	COMPANIA DE UTILITĂŢI PUBLICE SA
Hoteluri şi restaurante	145	127	18	0	0	
Industria extractivă	5	5	0	0	0	
Industria prelucrătoare	261	156	76	22	7	VEF SA VESTI-RO SA INCOM-VRANCO SA ROSCA-CONF SRL EURO CONF INDUSTRIAL SA PANDORA PROD SRL ARTIFEX SRL

[46] *Sursa: Oficiul Naţional al Registrului Comerţului, 2015*

Informaţii şi comunicaţii	91	88	3	0	0	
Intermedieri financiare şi asigurări	37	33	4	0	0	
Învăţământ	19	17	2	0	0	
Producţia şi furnizarea de energie electrică şi termică, gaze, apă caldă şi aer condiţionat	8	7	0	0	1	ENET SA
Sănătate şi asistenţă socială	87	85	2	0	0	
Transport şi depozitare	245	227	17	1	0	
Tranzacţii imobiliare	79	72	5	2	0	

Dintre indicatorii economici ce caracterizează mediul de afaceri, unul dintre cei mai relevanţi este cifra de afaceri realizată, în anul 2015, principalele aporturi fiind aduse de comerţ 50,68% şi industria prelucrătoare 36,88%.

Din punct de vedere al numărului de salariaţi, totalul acestora este de 20.361, din care sectorul secundar al economiei deţine cea mai mare pondere: 51,52%.

Întreprinderile din cadrul industriei textile, a îmbrăcămintei şi încălţămintei concentrează 6.755 de angajaţi, adică un procent de 33,18% din totalul angajaţilor.

Tabel 19. Indicatori ai firmelor din municipiul Focşani[47]

Sectoare economice	**Nr. de întreprinderi**	**Nr. de salariaţi**	**Cifra de afaceri**
TOTAL	2.860	20.361	3.621.638.609
Agricultură, silvicultura şi pescuit	57	1.060	248.128.838
Industrii şi construcţii	513	10.490	1.303.321.675
Servicii	2.290	8.811	2.070.188.096

[47] *Sursa: Oficiul Naţional al Registrului Comerţului, 2015*

4.2. PIB

De regulă, dezvoltarea economică a unei ţări este exprimată prin produsul său intern brut (PIB). Acest indicator măsoară rezultatele economice realizate în interiorul graniţelor naţionale sau regionale, indiferent dacă acestea sunt datorate persoanelor angajate rezidente sau persoanelor angajate nerezidente.

În cadrul întreprinderilor din afacerile non-financiare, industria prelucrătoare este cel mai mare sector în ceea ce priveşte ocuparea forţei de muncă şi valoarea adăugată, urmată de comerţ, pentru ca locul III să fie ocupat de construcţii. Economia românească a suferit una dintre cele mai puternice contracţii din istoria sa recentă în anul 2009, când produsul intern brut a scăzut cu 7,1%, după ce a suferit aceeaşi scădere cu un an înainte.

România este încadrată în categoria statelor mai puţin dezvoltate, având PIB-ul pe cap de locuitor cu puţin sub 50% din media UE-27. România este unul dintre statele membre cu cel mai mic PIB pe cap de locuitor din Uniunea Europeană.

Judeţul Vrancea contribuie cu 9,22% la PIB-ul regional şi 1,04% la cel naţional, valoarea PIB-ului în termeni absoluţi fiind situată la 6.655,6 mil lei în anul 2013. Astfel, **din punctul de vedere al contribuţiei la PIB-ul naţional, judeţul se situează pe locul 34 în topul judeţelor.**

In anul 2011 a avut loc o uşoară scădere a PIB-ului, dar in perioada 2012-2013, pentru care există date în INS, se constată o creştere a PIB-ului (de la 1,015% contribuţia judeţului Vrancea în 2011, la 1,044% în anul 2013)

Tabel 20. Contribuţia Judeţului Vrancea şi a Regiunii Sud-Est la PIB-ul naţional[48]

Regiunea de dezvoltare şi judeţul	CAEN REV.2 (milioane lei)				Pondere anul 2013
	Anul 2010	Anul 2011	Anul 2012	Anul 2013	
TOTAL	533.881,1	565.097,2	595.367,3	637.456	100%
Regiunea SUD-EST	56.735,2	59.515,8	64.845,3	72.153,7	11,32 %
Judeţul Vrancea	5.788,2	5.733,5	6.243	6.655,6	1,04 %

Conform previziunilor Comisiei Naţionale de Prognoză, se constată aceeaşi tendinţă de creştere a PIB-ului judeţului şi regiunii, în ritm cu creşterea aşteptată la nivel naţional, şi pentru perioada 2014 – 2018, fapt ce reiese din următorul tabel:

[48] *Sursa: Institutul Naţional de Statistică*

Tabel 21. Prognoza PIB-ului Judeţuliu Vrancea şi a Regiunii Sud-Est[49]

Regiune/Judeţ	Anul 2014	Anul 2015	Anul 2016	Anul 2017	Anul 2018
	- Milioane lei, preţuri curente				
Regiunea SUD-EST	75.554,8	79.105	84.167,8	89.712,1	95.820,6
Vrancea	6.985,6	7.436,6	7.910,8	8.405,3	8.955,6

Este de aşteptat ca tendinţa la nivel de judeţ şi regiune, să fie urmată şi de prognoza PIB-ului municipiului Focşani.

În ceea ce priveşte PIB-ul pe locuitor, judeţul se situează pe locul 32 în ţară, înregistrând o valoare de 5.029 euro la nivelul anului 2015.

Tabel 22. Evoluţia PIB pe cap de locuitor, prognoza până în 2017 comparativ cu nivelul regional şi naţional (milioane lei)[50]

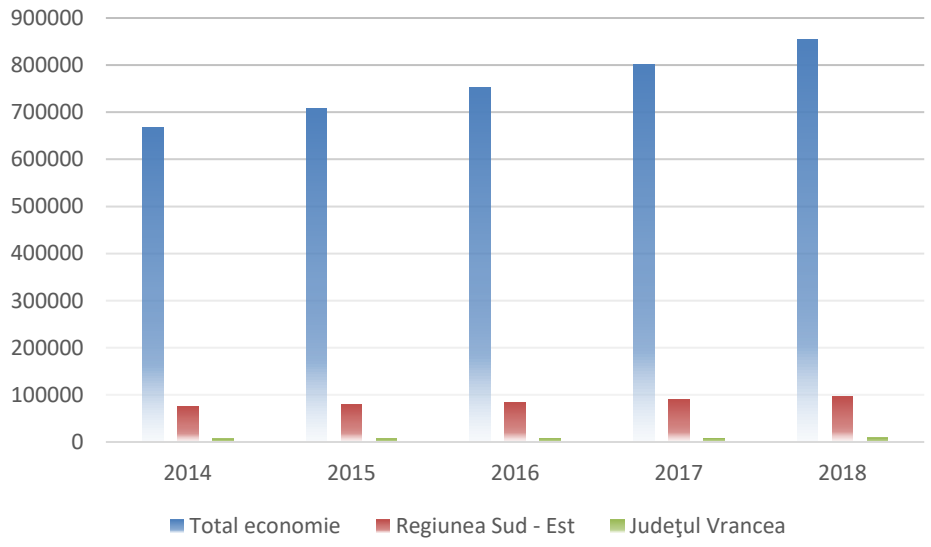

Specificul Regiunii Sud-Est îl reprezintă disparităţile dintre nodurile de concentrare ale activităţilor industriale şi terţiare, centrele industriale, respectiv cele cu specific turistic (litoral şi Delta) şi zonele cu suprafeţe de culturi agricole şi viticole (Buzău, Vrancea).

[49] *Sursa: Prognoza în profil teritorial 2014 – 2018, martie 2016, Comisia Naţională de Prognoză*

[50] *Sursa: Prognoza în profil teritorial 2014 – 2018, martie 2016, Comisia Naţională de Prognoză*

Ponderile principalelor sectoare de activitate la realizarea produsului intern brut la nivelul Regiunii Sud-Est au avut evoluţii diferite.

Tabel 23. Produsul Intern Brut, pe categorii de resurse (Regiunea Sud-Est)[51]

Regiunea Sud-Est	**CAEN REV.2 (milioane lei)**		
	2011	**2012**	**2013**
Agricultură, silvicultură şi pescuit	6.657,6	4.549,3	6.020,8
Industria extractivă; Industria prelucrătoare; Producţia şi furnizarea de energie electrică şi termică, gaze, apă caldă şi aer condiţionat Salubritate, gestionarea deşeurilor, activităţi de decontaminare	17.766,4	17.035,6	20.549,1
Construcţii	5.176,3	5.674,6	5.887,4
Comerţ cu ridicată şi cu amănuntul; Repararea autovehiculelor şi motocicletelor; Transport şi depozitare; Hoteluri şi restaurante	6.935,2	12.183,9	11.761,8
Informaţii şi comunicaţii	615,6	743,8	1.135,8
Intermedieri financiare şi asigurări	323,6	749,5	1.003,6
Tranzacţii imobiliare	5.054,9	5.644,6	6.363,9
Activităţi profesionale,ştiinţifice şi tehnice; activităţi de servicii administrative şi activităţi de servicii suport	2.104,1	1.955,4	2.430,8
Administraţie publică şi apărare; Asigurări sociale din sistemul public Învăţământ; Sănătate şi asistenţă socială	5.993,2	6.459,9	6.791
Activităţi de spectacole, culturale şi recreative; Reparaţii de produse de uz casnic şi alte servicii	1.566,6	1.818,2	1.572,2
Valoarea adăugată brută regională(VABR)	52.193,5	56.814,8	63.516,4
Impozite pe produs inclusiv TVA	7.124,7	7.907,4	8.570,3
Dreptul asupra importurilor (taxe vamale)	281,9	313,2	269,9
Subvenţii pe produs	-84,3	-190,1	-202,9
Produs intern brut regional (PIBR) – total	59.515,8	64.845,3	72.153,7
Produs intern brut regional pe locuitor (lei)		25.615,7	28.671,8

[51] *Sursa: Institutul Naţional de Statistică*

4.3. Exporturi și Importuri

Exporturile FOB din Regiunea Sud-Est au scăzut cu aproximativ 8% în perioada 2011-2015, atingând în anul 2015 o valoare totală de 4.452.587 mii de euro. Tendința este contrară evoluției exporturilor FOB la nivelul țării, care au crescut în aceeași perioadă cu 21%.

În perioada 2011-2015, **importurile CIF** au scăzut într-un ritm mai susținut decât exporturile, respectiv cu un procent de 18%, în timp ce la nivelul României, pentru aceeași perioadă, s-a înregistrat o creștere cu 15%.

Atât pentru exporturile FOB cât și pentru importurile CIF, la nivel regional se observă un trend aproape constant descendent în perioada anilor 2011-2015 (singurele perioade de creștere au fost anul 2014, pentru exporturi, respectiv 2013, pentru importuri).

În ceea ce privește rata de acoperire export-import, situația la nivelul regiunii este favorabilă față de cea la nivel național. Astfel, în anul 2011, rata de acoperire export - import era de 86,09%, față de raportul de 82,42%, la nivelul țării. Pe perioada 2011-2015, rata de acoperire export-import a avut o creștere mai accentuată la nivelul regiunii, față de cea la nivelul țării, ceea ce a condus la o rată de 93,77% la nivelul regiunii, față de doar 86,71%, la nivelul României.

Exporturile FOB din județul Vrancea au crescut în perioada 2011 – 2015, atingând în anul 2015 o valoare totală de 264.225 mii de euro. Astfel, exporturile au crescut cu aproximativ 54,32% față de nivelul anului 2011.

În anul 2015, secțiunile Nomenclatorului Combinat cu cea mai mare valoare a exporturilor au fost: Textile și articole din textile (75,17% din totalul exporturilor); Produse din lemn, exclusiv mobilier (4,66%); Hârtie și articole din acestea (3,71%).

Importurile CIF la nivelul județului Vrancea au crescut și ele în perioada 2011-2015, atingând în anul 2015 o valoare de 236.998 mii de euro. Cu toate acestea, creșterea înregistrată este mult mai mică decât în cazul exporturilor, și anume de 31,30%. Conform secțiunilor Nomenclatorului Combinat, activitățile de import prezintă o concentrație astfel: Textile si articole din textile (51,17% din totalul importurilor); Materiale plastice, cauciuc și articole din acestea (9,71%); Mașini, aparate și echipamente electrice (9,49%).

Datorită ratelor de creștere diferite ale exporturilor și importurilor, în anul 2015, județul Vrancea a cunoscut un excedent comercial: nivelul exporturilor depășește nivelul importurilor.

4.4. Investiții străine directe

Din punct de vedere teritorial, Regiunea de Dezvoltare Sud-Est beneficiază de o valoare scăzută a investițiilor străine directe, de doar 4,5%, ocupând LOCUL 6 la nivelul regiunilor în România.

Tabel 24. Repartizarea pe regiuni de dezvoltare a soldului ISD la 31 decembrie 2015[52]

	Valoare (milioane euro)	Pondere în total ISD (%)
TOTAL, din care:	**64 433**	**100,0**
BUCURESTI-ILFOV	38 243	59,3
CENTRU	5 831	9,0
VEST	5237	8,1
SUD-MUNTENIA	4 626	7,2
SUD-EST	2,869	4,6
NORD-VEST	3 793	5,9
SUD-VEST OLTENIA	2 172	3,4
NORD-EST	1 662	2,6

ISD au fost localizate teritorial după sediul social al întreprinderilor de investiţie străină directă, ceea ce nu corespunde întotdeauna cu locul de desfăşurare a activităţii economice.

Regiunea de Dezvoltare Sud-Est, implicit **judeţul Vrancea, beneficiază de o pondere relativ scăzută a participării străine la capital**, pe fondul unui comportament regional în continuă adaptare la mediul de afaceri internaţional.

Pentru **atragerea fluxurilor de investitori** este necesară dezvoltarea infrastructurii în oraşe, cât şi în unele comune din judeţ pentru a le asigura acestora condiţii favorabile.

4.5. Sectorul primar – Agricultura

Regiunea Sud-Est este, prin tradiţie, o zonă agricolă. Condiţiile pedoclimatice din regiune favorizează cultivarea porumbului (mai ales în zona de nord), a grâului (în zona de centru a regiunii), a orzului, a plantelor industriale şi a florii soarelui.

La nivelul anului 2014, conform datelor oferite de Institutul Naţional de Statistică, Regiunea Sud-Est deţine 15,57% din suprafaţa agricolă a ţării, producţia agricolă reprezentând 16,99% din producţia naţională.

O menţiune specială merită sectorul viticol, în sensul că Regiunea Sud-Est se situează pe primul loc în ţară, în ceea ce priveşte suprafaţa viilor roditoare, deţinând 40,3% din suprafaţa viticolă a ţării, în mare parte localizată în judeţul Vrancea.

Cu toate acestea, disparităţile între judete sunt importante, în sensul că dacă în judeţul Constanţa, structura proprietăţii - mai orientată către exploatări de mari

[52] *Sursa: Investiţii străine directe în România în anul 2015*

dimensiuni - sugerează o agricultură mai modernă, în judeţele Buzău şi Vrancea - caracterizate printr-o divizare extremă a proprietăţii - sectorul agricol rămâne încă legat de metodele tradiţionale.

Suprafaţa agricolă reprezintă peste 65% din totalul suprafeţei regiunii, iar suprafaţa arabilă reprezintă 78,61% din totalul suprafeţei agricole.

În pofida potenţialului agricol ridicat, capacitatea de prelucrare a produselor agricole nu este foarte ridicată, fragmentarea suprafeţelor arabile în porţiuni mici este un alt obstacol în calea dezvoltării agriculturii, iar potenţialul economic scăzut al micilor ferme şi managementul ineficient al exploatărilor agricole au determinat subdezvoltarea sectorului de prelucrare a produselor agricole.

Sector economic de bază al judeţului Vrancea, agricultura a cunoscut schimbarea prin reforma proprietăţii, care a dus la distrugerea vechilor structuri, atât în sectorul culturii plantelor, cât şi în zootehnie şi silvicultură. Totodată, ţăranii au devenit proprietari de terenuri, fără însă a dispune de mijloace financiare necesare cultivării acestora.

Factorii negativi pentru piaţa produselor agricole au fost creşterea preţurilor carburanţilor, a seminţelor, utilajelor şi a altor produse industriale necesare producţiei agricole, insustenibile de micul proprietar de pământ, dar şi inexistenţa unei cereri constante de produse agricole de către industria prelucrătoare.

Judeţul Vrancea avea în anul 2014 o suprafaţă agricolă de 255.030 ha, cea mai mare parte a suprafeţei agricole fiind arabilă (148.729 ha), urmată de păşuni şi fâneţe (păşuni: 43.477 ha, fâneţe: 33.185 ha), vii şi pepiniere viticole (26.179 ha).[53]

În municipiul Focşani, numărul întreprinderilor din sectorul Agricultură, silvicultură şi pescuit este mai mare, respectiv 57 la nivelul anului 2015. Din totalul resurselor umane angajate în acest sector, un procent de 92,54% lucrează în agricultură, din care 41,23% în sectorul vitivinicol, iar restul de 7,46 % sunt angajaţi în silvicultură şi pescuit.

Tabel 25. Sectorul primar al economiei: Agricultură, silvicultură şi pescuit[54]

Agricultură, silvicultura şi pescuit	Nr. de întreprinderi	Nr. de salariaţi	Cifra de afaceri
TOTAL	**57**	**1.060**	**248.128.838**
Agricultură	***43***	***981***	***238.235.238***
din care sectorul vitivinicol:	6	437	66.637.512
Silvicultură	***14***	***79***	***9.893.600***
Pescuit şi acvacultură	0	0	0

[53] *Sursa: Institutul Naţional de Statistică şi date primite din teritoriu*

[54] *Sursa: Oficiul Naţional al Registrului Comerţului, 2015*

Suprafaţa fondului funciar, în Municipiul Focşani, este sistematizată în tabelul următor:

Tabel 26. Suprafaţa fondului funciar în Municipiul Focşani[55]

Modul de folosinţă pentru suprafaţa agricolă	Anul 2014
	Hectare
Total	**4.815**
Agricolă	***3.458***
Arabila	2.639
Păşuni	329
Fâneţe	3
Vii şi pepiniere viticole	53
Livezi şi pepiniere pomicole	434
Terenuri neagricole total	***1.357***
Păduri şi altă vegetaţie forestieră	1
Ocupată cu ape, bălţi	143
Ocupată cu construcţii	929
Căi de comunicaţii şi căi ferate	274
Terenuri degradate şi neproductive	10

Municipiul Focşani are suprafeţe întinse de terenuri agricole (3.458 ha), suprafaţa agricolă reprezentând 72% din suprafaţa administrativ teritorială totală. Fiind spaţiu urban, deşi suprafaţa agricolă este majoritară, agricultura este slab reprezentată ca sector economic în municipiu. Activităţile întreprinse sunt creşterea animalelor şi cultivarea pământului pe culturi mici, în cartierul Mândreşti, cultura pomilor fructiferi aproximativ 500 ha şi cultura viţei de vie pe o suprafaţă de aproximativ 80 ha.[56] Fragamentarea suprafeţelor arabile în porţiuni mici este un obstacol în calea dezvoltării agriculturii, determinând subdezvoltarea sectorului de produse agricole.

[55] *Sursa: Institutul Naţional de Statistică, anul 2014*

[56] *Sursa: Memoriu General – Plan Urbanistic General Municipiul Focşani , 2013*

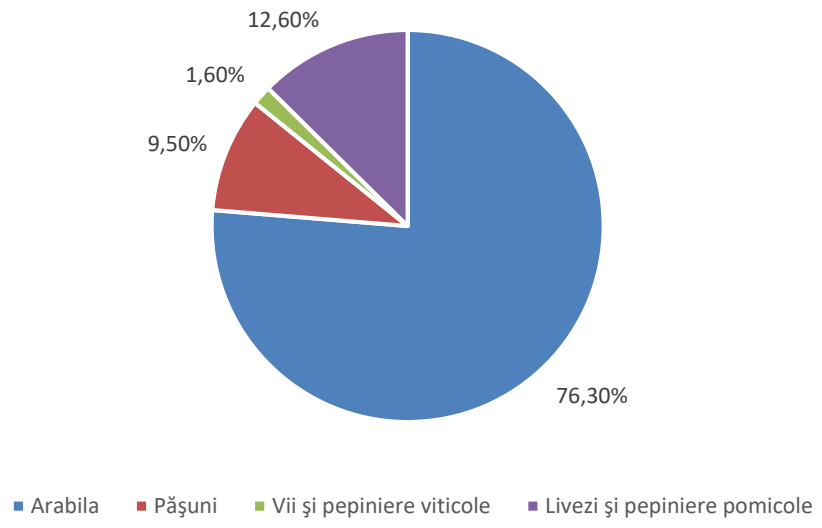

Fig. 12. Ponderi ale terenurilor agricole în funcţie de modul de folosinţă[57]

Municipiul Focşani este reprezentat în sectorul agriculturii de societăţile **AVICOLA FOCŞANI** şi **COMCEREAL VRANCEA**, având sediile sociale în localitate.

Avicola Focşani gestionează producţia de la faza de reproducere, incubaţie şi creştere a păsărilor, până la abatorizare, ambalare şi distribuţie. În prezent, Avicola Focşani numară peste 500 de angajaţi. Activităţile productive se desfăşoară în opt locaţii – abator, incubaţie, cinci ferme de creştere şi o fermă de reproducţie. Pe întreg teritoriul ţării, Avicola Focşani are o capacitate totală de creştere de 1.000.000 de pui pe serie. Abatorul are o capacitate de producţie de 60 de tone/zi, aproximativ 12.500 tone/an – fapt ce permite posibilitatea procesării cărnii şi pentru parteneri. Promovarea brand-ul Avicola Focşani creşte vizibilitatea şi atractivitate zonei.[58]

Comcereal Vrancea desfăşoară următoarele activităţi : comerţul cu ridicata cereale, plante tehnice seminţe şi furaje ; depozitarea cerealelor şi seminţelor de plante tehnice ; servicii pentru mecanizarea, chimizarea agriculturii şi protecţia fitosanitară ; cultura cerealelor, plantelor tehnice şi a seminţelor de cereale ; comerţul cu ridicata al produselor chimice (îngrăşăminte, produse fitosanitare) ; morărit, panificaţie, patiserie. Spaţiile de depozitare şi producere a seminţelor sunt localizate în municipiul Focşani (42.000 t) şi în localităţile : Adjud (12.000 t), Gugeşti (10.000 t), Mihălceni (23.000 t), Pădureni (12.000 t), Suraia (33.000 t), Tănăsoaia (4.000 t). Tot în municipiul Focşani sunt concentrate şi spaţiile productive (moara de grâu 30t/24h), brutării şi patiserii (în număr de patru în municipiul Focşani, respectiv una în municipiu Adjud), atelierul mecanic şi secţia de cherestea.[59]

---

[57] *Sursa: Institutul Naţional de Statistică*

[58] *Sursa: www.avicolafocsani.ro*

[59] *Sursa: www.comcereal-vn.ro*

SECTORUL VITIVINICOL

Regiunea Sud-Est se situează pe primul loc în ţară, în ultimii ani, în ceea ce priveşte suprafaţa viilor pe rod, deţinând aproximativ 40% din suprafaţa viticolă a ţării – numai judeţul Vrancea deţine peste 14% din suprafaţa viticolă a ţării. Regiunea Sud-Est este recunoscută atât pe plan intern, cât şi pe plan extern, prin calitatea vinurilor provenite din podgorii renumite, care se găsesc pe tot cuprinsul regiunii: Panciu, Odobeşti, Pietroasele, Nicoreşti, Niculiţel, Murfatlar, Însurăţei.[60]

Judeţul Vrancea face parte din Regiunea viticolă a Dealurilor Moldovei. Suprafaţa viticolă a Vrancei este împărţită în trei podgorii reprezentative: Panciu, Odobeşti şi Coteşti. În Vrancea, viticultura constituie o activitate tradiţională, de mare importanţă economică, beneficiind de condiţii naturale favorabile.

Vrancea, ca judeţ vitivinicol, ocupă la nivel naţional locul 1 după suprafaţa viticolă şi după producţia de struguri şi vin.

Municipiul Focşani este reprezentat în sectorul vitivinicol de societăţile **VINCON LOGISTIC SA, VINCON VRANCEA SA, SC SENATOR PRODIMPEX SRL, SC VINEXPORT TRADE-MARK S.A**, având sediile sociale în localitate.

VINCON ROMÂNIA este compania care-şi desfăşoară activitatea în cea mai mare regiune viticolă a României, în inima renumitelor podgorii: Huşi, Panciu, Odobeşti şi Coteşti. Totalul suprafeţelor viticole pe care le administrează compania este de peste 1.500 de hectare de vie, cu 11 ferme viticole înfiinţate în ultimii zece ani, 10 crame, 3 platforme industriale pentru condiţionarea şi îmbutelierea vinului, a băuturilor spirtoase şi a oţetului, dar şi trei depozite. Anual, se recoltează struguri ce provin din 16 soiuri autohtone şi internaţionale. [61]

SENATOR PRODIMPEX (Senator Wine) a început să producă vinuri în regiunea Vrancea, având în exploatare peste 850 ha vie în patru regiuni diferite. Senator Wine are plantaţii de viţă de vie în: Tirol, Huşi, Vrancea (Coteşti, Odobeşti şi Panciu) şi Însurăţei.[62]

VINEXPORT TRADE-MARK are o capacitate de producţie de 350.000 hl vinuri îmbuteliate anual din categoria vinurilor de masă, vinurilor cu indicaţie geografică şi a vinurilor cu denumire de origine controlată comercializate sub marca proprie ROVINEX. [63]

---

[60] *Sursa: Planul de dezvoltare regională 2014 – 2020*

[61] *Sursa: www.vinconromania.ro*

[62] *Sursa: www.senatorwine.ro*

[63] *Sursa: www.vinexport.tm.ro*

4.6. Sectorul secundar – Industrii şi construcţii

În anul 2015, sectorul secundar al economiei, reprezentat de industrii şi construcţii, concentra 513 întreprinderi, cu un număr de 10.490 de angajaţi. Din totalul acestor întreprinderi, un procent de 50,88% erau active în domeniul industriei prelucrătoare, dominante fiind confecţiile (industrie cu tradiţie), industria alimentară, dar şi sectorul industriei metalurgice. În ceea ce priveşte construcţiile, acestea sunt reprezentate de un număr de 247 de întreprinderi, reprezentând 48,15% din totalul corespunzător sectorului secundar.

Tabel 27. Sectorul secundar al economiei: Industrii şi construcţii[64]

Industrii şi construcţii	Nr. de întreprinderi	Nr. de salariaţi	Cifra de afaceri
TOTAL	**513**	**10.490**	**1.303.321.675**
Industria extractivă	***5***	**-**	***467.922***
Industria prelucrătoare din care:	***261***	***9.428***	***1.160.146.880***
Industria alimentară, a băuturilor şi tutunului	53	559	69.002.144
Industria textilă, a îmbrăcămintei şi a încălţămintei	63	6.755	638.627.968
Industria metalurgică	37	934	179.143.317
Industria maşinilor şi a utilajelor	3	44	3.669.568
Industria chimică şi petrochimica	2	2	122.813
Industria lemnului şi a mobilei	24	307	36.755.640
Prelucrarea hârtiei şi a cartonului	13	47	16.267.596
Prelucrarea maselor plastice	17	528	177.294.382
Prelucrarea mineralelor nemetalice	13	91	22.912.190
Fabricarea echipamentelor electrice, electonice şi optice	11	90	11.552.866
Alte activităţi industriale	25	71	4.798.396
Construcţii din care:	***247***	***1.062***	***142.706.873***
Construcţii de clădiri	120	680	93.498.896
Lucrări de construcţii a drumurilor şi autostrăzilor	3	3	262.219
Lucrări de construcţii a altor proiecte	6	17	1.041.498
Alte lucrări speciale de construcţii	118	362	47.904.260

[64] *Sursa: Oficiul Naţional al Registrului Comerţului, 2015*

Existenţa unei legături nemijlocite între nivelul de dezvoltare al populaţiei şi procesarea materiilor prime în bunuri finite determină formularea de măsuri şi decizii operative care să conducă la creşterea activităţilor industriale.

Dezvoltarea economică este influenţată de evoluţia sectorului industrial, caracterizat de nivelul productivităţii, implicarea forţei de muncă, dotările tehnice, preţul produselor şi procurarea materiei prime.

În cadrul economiei municipiului, agenţii economici exercită una sau mai multe activităţi, în unul sau mai multe locuri, deşi au sediul în Focşani.

Întreprinderile sunt prezentate în funcţie de principalele lor domenii de activitate:

- INDUSTRIA EXTRACTIVĂ

Activităţile extractive sunt desfăşurate de către companiile: D & G BRECIOLINO SRL, EXLINE SRL, AGID IMPEX SRL, specializate în extracţia pietrişului şi nisipului, precum şi în extracţia argilei şi a caolinului.

- INDUSTRIA PRELUCRĂTOARE

Municipiul Focşani este un reper important pentru industria textilă, aceasta concentrând o mare parte a forţei de muncă existente. Realizarea confecţiilor este o tradiţie în municipiu, întreprinderile reprezentative fiind următoarele:

Tabel 28. Întreprinderi reprezentative, industria textilă[65]

Întreprinderi	Nr. de salariaţi în anul 2014	Nr. de salariaţi în anul 2015
ARTIFEX SRL	1.331	1.344
ROSCA-CONF SRL	946	999
PANDORA PROD SRL	816	835
INCOM-VRANCO SA	575	572
VESTI-RO SA	324	294
EURO CONF INDUSTRIAL SA	287	286
INMARTEXTIL SRL	229	190
TRICOTAJE - R SA	206	202
SPEIDEL ROMANIA SRL	204	192
SORSTE SA	171	243

[65] *Sursa: www.mfinante.ro*

CERTIMPEX SRL	153	137
MASTER SRL	106	101
PRIORIS SRL	102	103
ELSIMA CONF RL	60	66
JELP SRL	57	45

Alte firme care funcţionează în industria textilă sunt: PRIMA CONF SRL, TOP TERRA TRADE SRL, VESTIMENT SRL, NICOL ANDRA COM SRL, OLITEX SRL, MODEX SRL, FILTEX PROD SRL, GEMINDES CONF SRL, VERONA MODE SRL, ZAMCAGIMA SRL, CERTIMPEX INTERNATIONAL SRL

- INDUSTRIA ALIMENTARĂ

Din categoria industriei alimentare (fabricarea pâinii şi a produselor de patiserie, a sucurilor, prelucrarea cărnii, prelucrarea laptelui etc), întreprinderile care au indicatori economici favorabili sunt: MERRA INTERNATIONAL 2006 SA (fabricarea sucurilor de fructe şi legume), VRANLACT SA (fabricarea produselor lactate şi a brânzeturilor), MEATPROD THOMAS SRL, RATCOM SRL (fabricarea produselor de morărit), DIPLOMATIC INTERNATIONAL SRL, PANI SRL, OVISAN INCOMEX SRL, SLG METEOR COM SRL (panificaţie), VINDAN TRANS SRL, FOURSDRINKS SRL (distilarea şi rafinarea băuturilor alcoolice), APCOVIN IMPORT EXPORT SRL, VRANVIN SRL (fabricarea vinurilor).

- ALTE ACTIVITĂŢI INDUSTRIALE

RETRO COMPROD SRL, EURO FOREST SA, CONF BINALE IMPEX SR, SOCAMAFOR SRL, MOBISTAR SRL FOCŞANI sunt specializate în producerea semifabricatelor utilizate în construcţii şi fabricarea mobilei. MOBIPREST TEX SRL, MANUMAR DESIGN SRL au ca şi obiect de activitate fabricarea propriu-zisă a mobilierului.

Grupul Balcanic - România (BALCANIC PROD SRL, BALCANIC CPP SRL, BALCANIC BOPP SRL, BALCANIC STRETCH SRL), companiile S.C. CONTERRA S.A., ELECTRIC SRL, UNIPLAST-R SRL sunt specializate în fabricarea şi comercializarea ambalajelor din material plastic. Întreprinderile DMF POLIPLAST SRL, CEPROINV SA, DIAPLAST PROD SRL etc au ca şi activitate prelucrarea materialului plastic pentru fabricarea anumitor produse (plăci, folii).

Prelucrarea metalului este realizată de întreprinderile: VEF SA (fabricarea vaselor emailate), IPROMET SRL (fabricarea pieselor/ echipamentelor/ structurilor metalice pentru industria metalurgică, siderurgică, navală şi cimentului), ROMSEH TOOLS SRL, PRESTCOM SA (fabricarea uneltelor), RUSU METALIMEX SRL (fabricarea de construcţii metalice şi părţi componente ale structurilor metalice).

Activităţile firmelor MICROMET SA, TFV HIDRAULIC SRL, PROD COM SERV ELECTRON SRL, LEXTEC H & B INDUSTRY SRL constă în prelucrarea metalului, operaţiuni de mecanică şi repararea maşinilor şi utilajelor.

Prelucrarea mineralelor nemetalice este efectuată de următorii agenţi economici: MAVI BETON SRL (beton), AVITRA SRL (sticlă plată), MARMURA SRL (marmură), LATREPI SRL (piatră).

Alte activităţi industriale sunt desfăşurate în municipiu de: INSTA ELECTRIC SA (fabricarea aparatelor de distribuţie şi control a electricităţii), PROJEKT ELECTRIK SRL (fabricarea echipamentelor electrice), PREST GRUP INTERNATIONAL SRL (activităţi de tipărire), A&C OPTIGROUP SRL (fabricarea de instrumente medicale stomatologice).

- CONSTRUCŢII

În domeniul construcţiilor îşi desfăsoară activitatea 193 de întreprinderi având ca obiect principal proiectarea şi/sau realizarea de construcţii industriale, civile, agricole şi edilitare, precum şi în în închirierea de utilaje de construcţii, tencuieli mecanizate, termoizolaţii, hidroizolaţii, amenajări interioare şi exterioare, alte construcţii.

Au fost identificate firme care funcţionează în domeniul lucrărilor de construcţii a altor proiecte inginereşti: ESG CONSTRUCT, GINZLER STAHL- U. ANLAGENBAU GMBH AUSTRIA Sucursala România , GENERAL CONSTRUCT SA , P.I.F & L.M.S COMPANY SRL, LEFTER CONSTRUCT SRL, ROM CONSIL GRUP SRL, INSPECON SRL, SABCONS TOTAL SRL, PRO-EX-CONSTRUCT SRL şi alte lucrări de construcţii (ARENA COM SRL, A.G.GRUPINSTAL SRL, ARENA COM SRL, RAPHICLAND SRL, SCHMOLL IMPEX SRL, CERNICA SERV SRL etc).

Creşterea competitivităţii mediului de afaceri este posibilă prin formarea şi dezvoltarea clusterelor.

CLUSTERUL "TRADIŢII – MANUFACTURĂ – VIITOR, TMV SUD-EST"

În judeţ există, ca şi structură de sprijinire a afacerilor, clusterul Asociaţia "Tradiţii – Manufactură – Viitor, TMV Sud-Est", cu sediul în municipul Focşani, având ca şi domeniu de activitate textilele.

Concentrarea geografică a unui anumit sector industrial determină specializarea furnizorilor şi o piaţă constantă pentru aceştia. O aglomerare industrială de companii similare atrage şi dezvoltă capitalul forţei de muncă şi determină creşterea calităţii produselor şi reducerea costurilor de producţie.

Clusterul este definit în legislaţia din România[66] ca o **grupare** / grupări între executanţi, utilizatori şi/sau beneficiari, pentru implementarea de bune practici de nivel european, **în vederea creşterii competitivităţii economice a operatorilor**

[66] *Sursa : HG 918/2006 pentru aprobarea Programului de stimulare a cercetării, dezvoltării şi inovării - IMPACT*

economici. Conceptul a fost introdus în politica economică de către Michael Porter, autoritatea mondială în domeniul strategiei competitive.[67]

Clusterul "Tradiţii – Manufactură – Viitor, Regiunea Sud-Est" a fost înfiinţat în decembrie 2012, când a fost semnat acordul de parteneriat. Înfiinţarea acestuia face parte din proiectul "Planul de dezvoltare a Clusterului Tradiţii Manufactură Viitor" (AM POS CCE), implementat pe o durată de 18 luni, începând cu data de 15.05.2014 (dată finalizare:15.10.2016).

Strategia de dezvoltare a acestuia urmăreşte concentrarea pe activităţi şi produse cu o importantă componentă de creaţie şi tehnologie, creşterea conştiinţei şi interesului consumatorului faţă de fenomenul modei, stabilizarea şi perfecţionarea forţei de muncă din domeniu, atragerea de noi firme şi nu în ultimul rând crearea unui brand regional. Obiectivul general[68] constă în dezvoltarea clusterului "Tradiţii-Manufactură-Viitor" şi întărirea capacităţii instituţionale a acestuia, prin activităţi de atragere de noi membri şi promovarea cu scopul de a îmbunătăţi imaginea acestuia în ţară şi străinatate şi a cooperarii între membrii clusterului.

Componenţa clusterului are la bază modelul *Four clover (trifoi cu patru foi),* constând în **parteneriatul** dintre: **întreprinderile industriale, instituţiile de învăţământ şi cercetare, autorităţi locale şi organizaţii de sprijin a mediului de afaceri.** Platforma utilizează instrumente de promovare economică regională şi locală pentru crearea unei dezvoltări comune a afacerilor în domeniul textilelor şi orientarea acestora spre pieţele cu potenţial de creştere.

Membrii clusterului "Tradiţii – Manufactură – Viitor, TMV Sud-Est" sunt următorii, conform categoriilor de actori implicaţi:

1. **Industria**, drept forţa principală a cluster-ului

Tabel 29. Membrii clusterului TMV[69]

Nr.	MEMBRII FONDATORI TMV	Localizare
1.	SC SORSTE SA	Focşani, judeţul Vrancea
2.	SC ARTIFEX SA	Focşani, judeţul Vrancea
3.	SC TEXTILE BLUE WASH SRL	Braşov, judeţul Braşov

Nr.	MEMBRI ASOCIAŢI TMV	Localizare
1.	SC CORROLA SRL	Focşani, judeţul Vrancea
2.	SC CONTEMPO TEX SRL	Galaţi, judeţul Galaţi
3.	SC INMARTEXTIL SRL	Focşani, judeţul Vrancea

[67] *Sursa: "Instrumente structurale în sprijinul mediului de afaceri" realizat de Ministerul Afacerilor Europene, data publicării: august 2012.*

[68] *Sursa: Site-ul: http://www.tmv-cluster.ro/index.php/despre-proiect*

[69] *Sursa: http://www.tmv-cluster.ro/index.php/parteneri*

4.	SC COMUNIVERS 912 SRL	Focşani, judeţul Vrancea
5.	SC TRICOTTON JUNIOR SRL	Panciu, judeţul Vrancea
6.	PRODECOM SRL	Vânători, judeţul Vrancea
7.	VERONA SRL	Focşani, judeţul Vrancea
8.	SC SERITEX SRL	Răstoaca, judeţul Vrancea
9.	SC TOORICH SRL	Panciu, judeţul Vrancea
10.	CONTEMPO SRL	Galaţi, judeţul Galaţi

2. **Sectorul de cercetare-dezvoltare** (universităţi, institute de cercetare):
   - Institutul Naţional de cercetare-dezvoltare pentru textile şi pielărie – Bucureşti;
   - Universitatea de Arte şi Design Cluj-Napoca, judeţul Cluj;
   - Facultatea de Textile - Pielărie şi Management Industrial, Iaşi.

3. **Autorităţi publice (regionale, locale) cu rol de sprijin activ al mediului de afaceri:**
   - Agenţia pentru Dezvoltare Regională Sud-Est –Brăila, judeţul Brăila;
   - Camera de Comerţ, Industrie şi Agricultură Buzău, judeţul Buzău.

4. **Organizaţii catalizator, cu rol de a asigura managementul procesului de constituire şi funcţionare tip cluster:**
   - Asociaţia Bucharest Fashion Alliance – Bucureşti;
   - S.C. STEINBEIS TRANSFER MANAGEMENT SRL;
   - S.C. EX-AEQUA SRL.

Organizaţiile naţionale şi internaţionale cu care clusterul se află în parteneriat sunt:

- Agenţia pentru Dezvoltare Regionala SUD-EST;
- Camera de Comerţ, Industrie şi Agricultură Buzau;
- Asociaţia Bucharest Fashion Alliance;
- Universitatea de Arte şi Design Cluj-Napoca;
- Facultatea de Textile Pielărie şi Management Industrial Iaşi;
- Institutul Naţional de Cercetare Dezvoltare pentru Textile şi Pielărie Bucureşti;
- SC STEINBEIS TRANSFER MANAGEMENT SRL;
- SC EX AEQUO SRL.

4.7. Sectorul terţiar – Servicii

Sectorul serviciilor concentrează 80,07% din întreprinderile municipiului Focşani, cea mai mare pondere având-o firmele din sectorul comerţului (47,95%). Alte subsectoare de activitate importante sunt transporturile cu 10,70% din totalul întreprinderilor, activităţi profesionale, ştiinţifice şi tehnice cu 12,01% şi hoteluri şi restaurante, având o pondere de 6,33%.

Tabel 30. Sectorul terţiar: Servicii[70]

Servicii	Nr. de întreprinderi	Nr. de salariaţi	Cifra de afaceri
TOTAL	**2.290**	**8.811**	**2.070.188.096**
Comerţ	***1.098***	***4.181***	***1.594.377.170***
din care:			
Autovehicule şi motociclete	140	661	135.867.284
Maşini şi echipamente	14	35	5.990.386
Produse alimentare, al băuturilor şi tutunului	298	1.520	603.197.326
Produse agricole şi animale vii	19	278	109.996.122
Produse textile	125	326	80.591.265
Produse farmaceutice	47	247	147.729.049
Aparatura electrică, electronică şi calculatoare	25	63	13.433.110
Bunuri de consum	135	330	124.240.472
Alte produse	295	721	373.332.156
Hoteluri şi restaurante	***145***	***546***	***51.092.955***
din care:			
Restaurante şi alte servicii de alimentaţie	129	457	43.516.798
Hoteluri şi alte facilităţi de cazare	16	89	7.576.157
Transport şi depozitare	***245***	***617***	***108.991.313***
din care:			
Transport de călători	143	314	25.389.772
Transport de marfă	78	232	66.943.667
Activităţi poştale şi de curier	16	56	5.882.603

[70] *Sursa: Oficiul Naţional al Registrului Comerţului, 2015*

Depozitare şi activităţi auxiliare pentru transport	8	15	10.775.271
Energie electrică şi termică, gaze şi apă	***8***	***284***	***61.197.562***
Salubritate, gestionarea deşeurilor, decontaminare	***12***	***707***	***55.150.339***
Informaţii şi comunicaţii	***91***	***232***	***15.554.163***
din care:			
Comunicaţii/ Telecomunicaţii	59	136	8.446.498
Servicii informatice	16	63	1.484.789
Activităţi de editare cărţi, ziare etc.	16	33	5.622.876
Învăţământ *	***19***	***50***	***3.149.859***
Sănătate şi asistenţă socială	***87***	***209***	***17.840.213***
Servicii administrative şi servicii suport	***85***	***261***	***13.054.888***
Intermedieri financiare	***37***	***143***	***13.909.580***
Tranzacţii imobiliare	***79***	***311***	***35.007.049***
Alte activităţi de servicii ale economiei	***384***	***1.270***	***100.863.005***
din care:			
Activităţi profesionale, ştiinţifice şi tehnice	275	542	59.302.696
Activităţi de spectacole, culturale şi recreative	27	51	1.580.727
Alte activităţi de servicii	82	677	39.979.582

**Învăţământ: şcoli de conducere (pilotaj); învăţământ secundar: tehnic sau profesional; alte forme de învăţământ; servicii suport pentru învăţământ.*

În prezent, **evoluţia economică din ultimele decenii duce la caracterizarea acesteia ca şi "economie a serviciilor".** Şi pentru municipiul Focşani, sectorul de servicii este majoritar (80% din totalul firmelor). Analiza serviciilor prestate în cadrul municipiului permite clasificarea firmelor în funcţie de domeniul de activitate (secţiuni CAEN).

- Comerţ cu Ridicata şi cu Amănuntul. Repararea Autovehiculelor şi Motocicletelor

METALE INTERNATIONAL S.R.L. are ca şi activitate producţia de tablă tigRES, comercializarea en-gros şi en-detail a materialelor pentru construcţii, a sistemelor de tâmplărie Veratec şi distribuţia acestora în ţară.

ZANFIR SOCIETATE ÎN NUME COLECTIV deţine mărci proprii înregistrate: "Supermarket Zanfir", "Policalita, calitatea gustului" (procesare carne), "Don Copanu´".

VINCON LOGISTIC SA are ca obiect de activitate, potrivit informaţiilor furnizate de ONRC, comerţul cu ridicata al băuturilor.

Compania BRIFARM S.A., cu sediul social în Focşani, Vrancea, are ca obiect principal de activitate distribuţia de medicamente en-gros în România şi în Uniunea Europeană, cât şi vânzarea de medicamente la preţ de amănunt în farmaciile proprii.

AUTO SIMA BEYER IMPORT EXPORT SRL desfăşoară activitatea de vânzare de materiale şi piese de schimb pentru mijloacele de transport, atelier auto, precum şi comerţ cu autoturisme şi autovehicule usoare.

SCORPION EXIM SRL este dealer Volkswagen şi Weltauto, service autorizat Volkswagen, Audi şi Weltauto.

QUASAR COMEX SRL este o companie specializată în importul şi exportul produselor din stocuri (textile, mobilier, decoraţiuni etc).

- Producţia şi Furnizarea de Energie Electrică şi Termică, Gaze, Apă Caldă

ENET SA FOCŞANI gestionează sistemul centralizat de alimentare cu energie termică pentru încălzire şi apă caldă al municipiului Focşani.

EUROGAZ SRL - fabricarea gazelor industriale.

- Distribuţia Apei, Salubritate, Gestionarea Deşeurilor, Activităţi de Decontaminare

COMPANIA DE UTILITĂŢI PUBLICE SA se ocupă de livrarea de apă potabilă şi canalizare, epurarea apelor uzate.

CUP-SALUBRITATE SRL este prestatoare de servicii de salubritate, companie reprezentativă a administraţiei publice locale.

REMAT VRANCEA SA are ca şi activităţi: colectare şi valorificare deşeuri reciclabile, vânzare deşeuri reciclabile, programul rabla, dezmembrări auto şi vânzări piese de schimb.

PROTECT COLECTOR SRL are ca şi obiect de activitate colectarea deşeurilor periculoase şi nepericuloase care necesită o atenţie şi o siguranţă maximă în ceea ce priveşte manipularea, transportul şi depozitarea lor şi au un impact negativ asupra omului şi a mediului înconjurător.

- Transport şi Depozitare

TRANSPORT PUBLIC SA Focşani are ca obiect de activitate principal transportul public local de persoane pe raza municipiului Focşani şi în localităţile Goleşti şi Mîndreşti.[71]

[71] *Sursa: http://www.tpfocsani.ro/*

ROESELARE IMPEX SRL oferă servicii de transport marfă, mobilier, aer condiţionat, material de construcţii etc.

Alte firme de transport sunt: BAUER TRANSCOM SRL, DOREX SRL, EURO EXPEDIŢII SRL (transport mărfuri), INTEREAST ROMANIA SRL (depozitare şi activităţi auxiliare), EUROCONSTANTIN SRL (transport internaţional de persoane), SELENA DISTRIBUTION SRL (transport cu taxiul) etc.

- Informaţii şi Comunicaţii

Companii din domeniul informaţiilor şi comunicaţiilor cu sediul în municipiu sunt: NORD-EST DISTRIBUTION SRL, MEDIA UNO SRL (activităţi de editare a ziarelor), DORYPRESS SRL, DIPLOMATIC T.V. SISTEM SRL, OVICOR SRL (activităţi de telecomunicaţii prin satelit) etc.

Societăţi comerciale care furnizează reţele şi servicii de comunicaţii electronice pe teritoriul municipiului Focşani sunt: UPC România, RDS-RCS, Vodafone România, Orange, Telecablu, BP Office & Service, Telekom România.[72]

- Hoteluri si Restaurante:

ANTECO COMPANY SRL (Restaurant Berthelot), RAY COM MODE SRL (catering pentru evenimente), S.C. LIGNA EXIM SRL (Pensiunea Dana), EUROPA SA (Hotel Vrancea), SOLAR TOUR SRL (Hotel Solar) etc.

- Alte activităţi de servicii

Servicii de pază: AXEL SECURITY SRL, UMO SERV SRL, FAMILY SECURITY COMPANY SRL - specializate în domeniul pazei şi protecţiei de obiective, bunuri, valori şi persoane .

S.C. Administraţia Pieţelor Focşani S.A. are ca obiect de activitate administrarea imobilelor pe bază de comision sau contract. Aceasta administrează patrimonial public şi privat aparţinând Unităţii Administrativ Teritoriale a Municipiului Focşani.

Companii care desfăşoară diverse tipuri de activităţi (altele decât cele menţionate): LARIS PRODUCTIONS SRL (activităţi ale agenţiilor de publicitate), SMART GROUP SOLUTIONS SRL, PANDORA INTERNATIONAL SRL (activităţi de consultant pentru afaceri şi management), SOCIETATE COOPERATIVĂ MEŞTEŞUGĂREASCĂ SPORUL (coafură şi alte activităţi de înfrumuseţare), METRON SERV SRL (activităţi de testări şi analize tehnice – metrologie), DIVORI PREST SRL (consultanţă tehnică şi juridică privind protecţia mediului), MATERNA SRL (asistenţă medicală generală), ONASIS SA (tranzacţii imobiliare).

---

[72] *Sursa: Date primite din teritoriu - Serviciul comunicare din cadrul Primăriei*

4.8. Forţa de muncă

Piaţa muncii, prin specificul său, reprezintă un complex de relaţii în care se regăsesc raporturile sociale dintre fiinţele umane şi evoluţia lor în timp şi spaţiu.

Piaţa forţei de muncă din România s-a schimbat dramatic în timpul tranziţiei economice. Una din principalele caracteristici a fost şi este **reducerea numărului populaţiei ocupate**. Migraţia externă a avut un rol major la micşorarea numarului populaţiei din ţara noastra. Fenomenul s-a manifestat mai accentuat in primii ani de dupa liberalizare avand o tendinţa de micşorare pana la intrarea ţarii noastre in Uniunea Europeana cand populaţia se poate mişca nestingherita in interiorul graniţelor UE. Evoluţia societăţii româneşti din ultimii ani a fost influenţată de reformele economice şi sociale, dar mai ales de criza economică, fenomene ce au transformat profund piaţa forţei de muncă.

Restructurarea întreprinderilor a condus la pierderi de locuri de muncă, care nu au fost compensate prin crearea de noi locuri de muncă.

Ocuparea forţei de muncă şi şomajul sunt două fenomene care produc consecinţele cele mai profunde în activitatea economică şi socială a unei localităţi.

Începând cu anul 2000, această tendinţă a suferit o mişcare inversă şi gradul de angajare în agricultură a scăzut. În urma unui interes deosebit manifestat de Guvern asupra măsurilor active de ocupare a forţei de muncă, şomajul a scăzut în perioada 2001 – 2003, rata şomajului fiind stabilită la 7 – 8% (rata totală de şomaj a populaţiei active).

Resursele de muncă reprezintă numărul persoanelor capabile de muncă pentru a desfăşura una din activităţile economice naţionale şi cuprinde populaţia în limitele vârstei de muncă, în afara vârstei de muncă şi cea inaptă de muncă.

Conform graficului prezentat mai jos, în anul 2015, se remarcă, la nivel regional o pondere mai ridicată a persoanelor ocupate în sectorul de servicii, faţă de celelalte sectoare de activitate, în timp ce la nivel judeţean se observă o preponderenţă a persoanelor ocupate în agricultură.

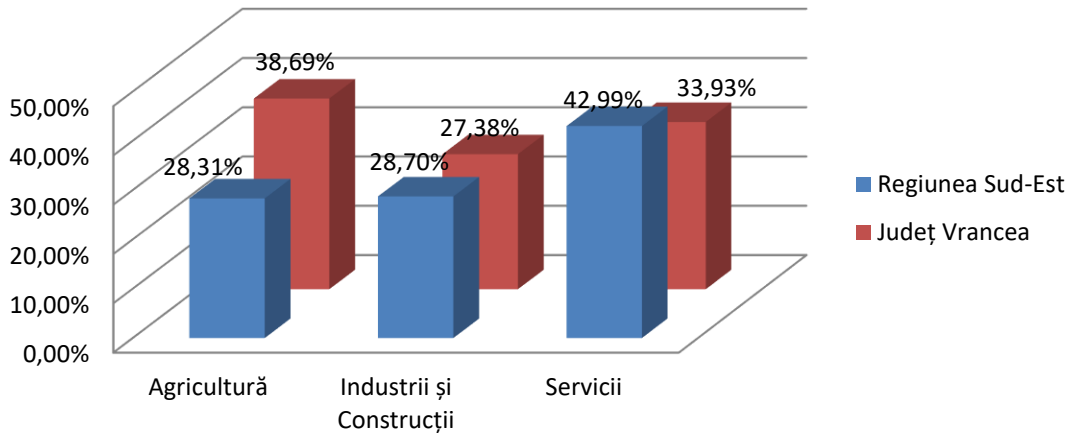

Fig. 13. Distribuţia forţei de muncă din Judeţul Vrancea pe principalele sectoare de activitate, anul 2015[73]

În graficul de mai jos este evidenţiat numărul persoanelor angajate în sectoarele de activitate conform secţiunilor CAEN Rev. 2, la nivelul aceluiaşi an. Se observă o concentrare în industria prelucrătoare (de 46,30%, respectiv 9.428 de persoane angajate) urmată de sectorul comerţului cu o pondere de 20,53%, respectiv 4.181 de angajaţi. Restul sectoarelor deţin o pondere relativ redusă, singurele cu valori peste 5% fiind alte activităţi de servicii ale economiei (6,24%) şi construcţiile (5,22%).

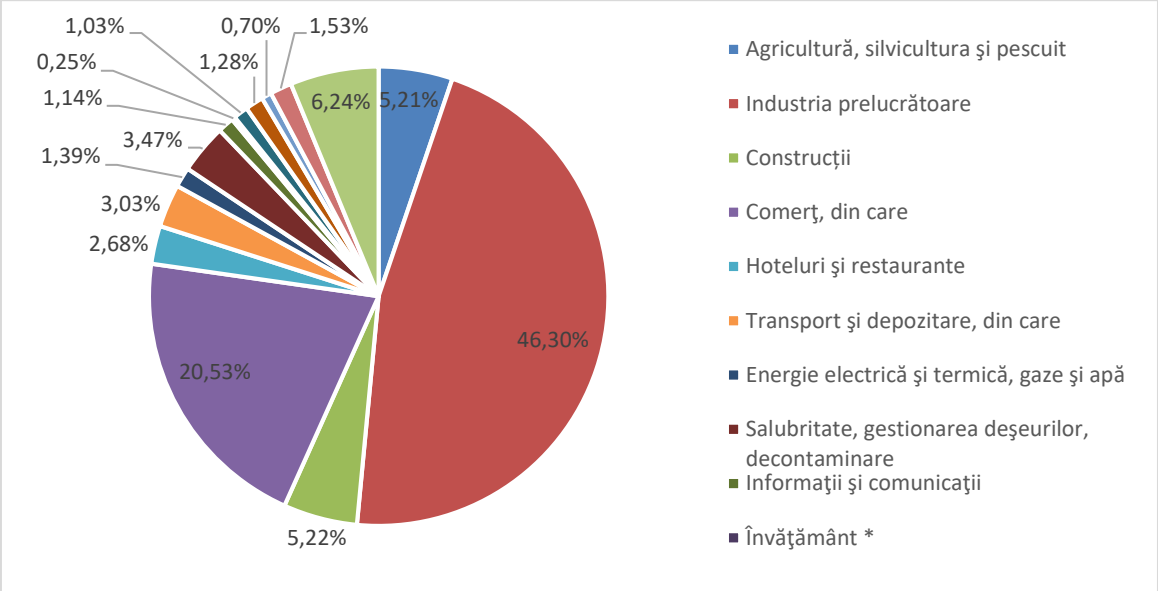

Fig. 14. Distribuţia salariaţilor din Municipiul Focşani la nivel de secţiuni CAEN Rev. 2., anul 2015[74]

Din analiza consultantului în urma datelor primite de la Oficiul Naţional al Registrului Comerţului în ceea ce priveşte **municipiul Focşani reiese că în 2015, 51,52% din salariaţi sunt încadraţi în cadrul societăţilor din sectorul secundar, 43,27% în sectorul terţiar şi 5,21% în sectorul primar.**

Din punct de vedere al evoluţiei în timp a numărului de salariaţi din municipiu, evidenţiată în graficul de mai jos, se constată o scădere accentuată a valorii în perioada 2008 – 2011, urmată de o uşoară creştere în perioada 2011 -2013, o scădere în 2014 şi o revenire la o valoare apropiată de cea din 2012, prin creşterea din ultimul an. Pe totalul intervalului de analiză, numărul de salariaţi din anul 2015 este cu 16% mai mic decât cel corespunzător anului 2008.

[73] *Sursa: Institutul Naţional de Statistică, 2015*

[74] *Sursa: Date prelucrate din informaţiile furnizate de ONRC, 2015*

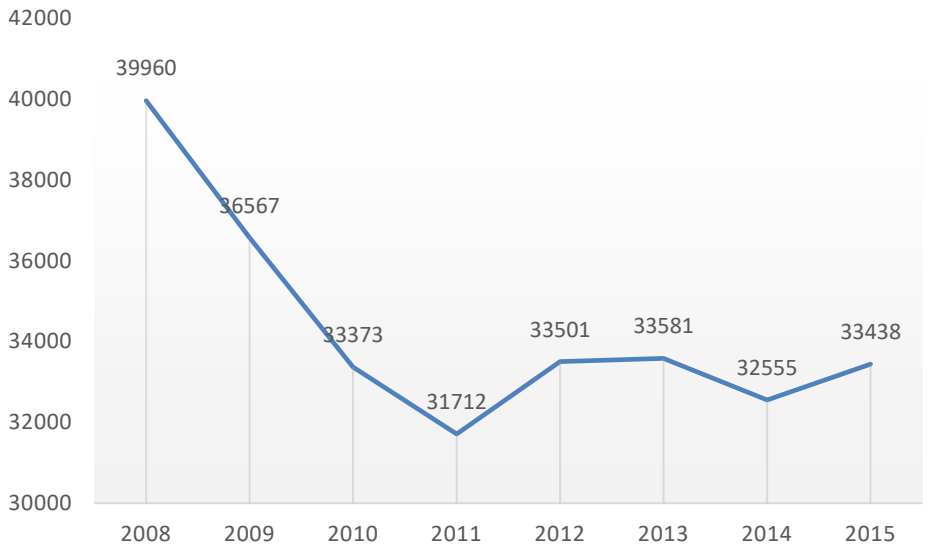

Fig. 15. Distribuţia numărului de salariaţi din municipiul Focşani[75]

Îmbătrânirea demografică a populaţiei determină o creştere a raportului de dependenţă, echivalând cu sporirea presiunii pe care o exercită populaţia inactivă asupra populaţiei active, cu consecinţe directe asupra veniturilor şi cheltuielilor bugetare şi implicit a nivelului de trai.[76]

Raportul de dependenţă economică reprezintă numărul persoanelor neocupate (inactive sau în şomaj) ce revin la 1000 persoane ocupate. Cu cât acest indicator este mai mare cu atât presiunea asupra capacităţii statului de a susţine aceste persoane este mai mare. Mai mult decât atât, în gospodăriile în care rata de dependenţă economica este mare (un număr mare de persoane inactive) şi veniturile persoanelor active sunt modeste există un risc crescut al sărăciei - una din explicaţiile posibile a ratei înalte de sărăcie în rândul populaţiei încadrate în muncă (unul din cele mai mari niveluri din UE - 18,7%).

În România, raportul de dependenţă economică în 2011 era de 15,53‰, adică pentru fiecare 100 persoane (civile) ocupate reveneau cca 156 persoane neocupate.

Regiunea Sud-Est are acest indicator sub media naţională: 18,33%, situându-se pe penultimul loc la nivel naţional. Fenomenul este accentuat de şomajul mare in unele judeţe şi mai ales de migrarea forţei de muncă în alte regiuni sau in afara ţării.[77]

Raportul de dependenţă la nivel municipal, în anul 2015, este de 48,09%[78], însemnând că există aproximativ 48 de persoane în vârstă de dependenţă la fiecare 100 de persoane în vârstă de muncă.

---

[75] *Sursa: Institutul Naţional de Statistică, 2015*

[76] *Sursa: C. Lazăr, M. Lazăr, „Analiza statistico-economică", Editura Economică, Bucureşti, 2012*

[77] *Sursa: Planul de Dezvoltare Regională Sud-Est, 2014-2020*

[78] *Calculat conform formulei :* $R_{dependenţă} = \frac{Populația_{60\ ani\ și\ peste} + Populația_{0-14\ ani}}{Populația_{15-59\ ani}} X100$

Previziunile de scădere şi îmbătrânire tot mai accentuate a populaţiei vor face ca acest indicator să crească în continuare, punând o presiune tot mai mare asupra capacităţii autorităţilor să-şi onoreze obligaţiunile în sfera socială (pensii, indemnizaţii, ajutoare sociale etc.). Din acest motiv, creşterea ratei de ocupare (unul din principalele obiective in strategia Europa 2020) trebuie să fie considerat un obiectiv de o importanţă majoră.

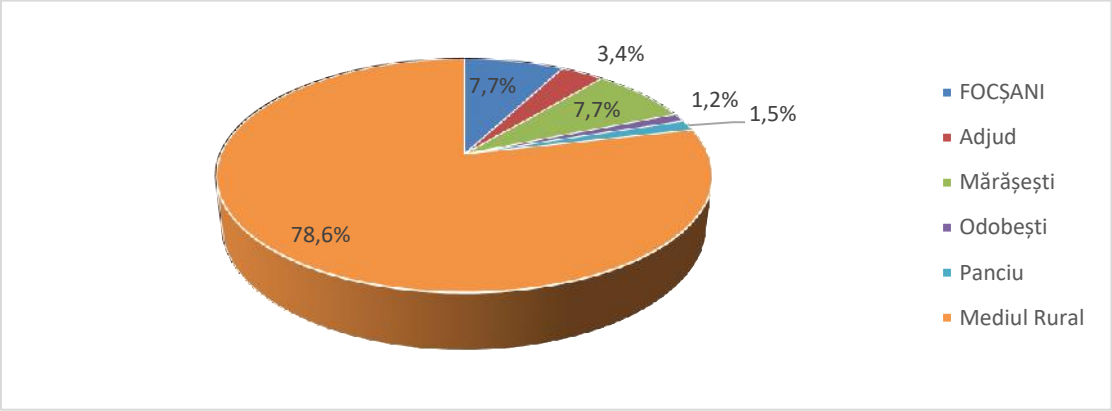

Fig. 16. Numărul şomerilor din Judeţul Vrancea, luna decembrie, 2015[79]

În **luna decembrie 2015,** conform datelor furnizate de Institutul Naţional de Statistică**,** în municipiul Focşani **se regăsesc 7,7% din numărul total al şomerilor din judeţ, ceea ce nu reprezintă o pondere foarte mare, având în vedere faptul că 19%** din populaţia judeţului este concentrată în municipiu.

Din graficul evoluţiei numărului de şomeri în municipiul Focşani se observă un trend general de scădere pe baza restabilizării economiei naţionale după criza economică mondială, şi prin urmare şi a economiei locale.

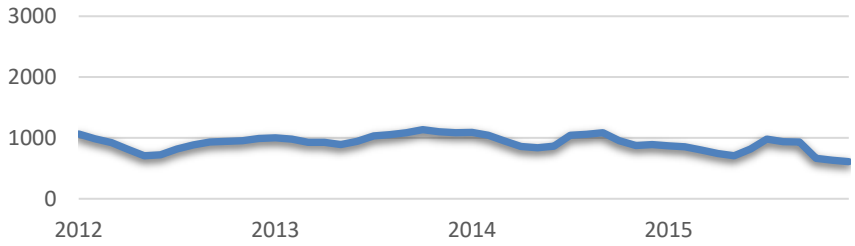

Fig. 17. Evoluţia lunară a numărului de şomeri în Municipiul Focşani[80]

În concluzie, atât la nivelul Regiunii Sud-Est, cât şi la nivelul judeţului Vrancea şi al municipiului Focşani se constată profiluri ocupaţionale variate, marcate de predominanţa sectorului servicii şi a sectorului secundar – industrie şi construcţii.

Judeţele în care serviciile ocupă o pondere importantă în locurile de muncă salarizate au dezvoltat capacităţi diferite de stimulare a fenomenului salarial.

---

[79] *Sursa: AJOFM, anul 2015*

[80] *Sursa: Institutul Naţional de Statistică, 2015*

Pentru multe dintre oraşele Regiunii, inclusiv oraşul Focşani, comerţul, alături de sectorul construcţiilor, sunt principala ramură creatoare de locuri de muncă, potenţialul de multiplicare fiind limitat. Reprezentând o zonă care asimilează cu succes resursele umane cu un nivel mai redus de specializare/calificare, serviciile şi comerţul nu pot reprezenta soluţii de dezvoltare pe termen lung. Potenţialul acestora de generare a noi locuri de muncă este nu numai redus, dar şi puţin adaptabil ritmului alert de schimbare tehnologică.

În această situaţie, procentul relativ mare al locurilor de muncă din sectorul servicii în total locuri de muncă nu reprezintă o măsură de performanţă economică, care să orienteze economiile locale către un model de economie modernă.

Atragerea de investiţii în domeniul serviciilor înalt specializate - de exemplu servicii de tehnologia informaţiei şi comunicaţiilor - reprezintă un model de succes pentru câteva oraşe ale ţării, preluat însă în mai mică măsură la nivelul Regiunii de Sud-Est. Dezvoltarea acestui sector va trebui să reprezinte o prioritate a municipiilor de judeţ care deţin un segment calificat de forţă de muncă. Efectul în cascadă se va manifesta prin încurajarea creării de locuri de muncă în domenii conexe, de suport, dar şi în domeniul serviciilor mai puţin specializate şi va avea consecinţe pozitive inclusiv pentru localităţile limitrofe.

Lipsa de mobilitate a persoanelor active se asociază cu performanţe slabe în planul ocupării. Astfel, strategiile de mobilitate ocupaţională trebuie încurajate. O strategie care poate părea de succes în plan individual, migraţia pentru muncă în străinătate, nu este singura strategie ocupaţională înregistrată la nivelul Regiunii de Sud-Est. Naveta pentru muncă în localităţi din judeţ sau din afara judeţului sunt strategii care asigură un nivel mai înalt al ocupării în câteva dintre judeţele regiunii.[81]

[81] *Sursa: Studiu Urban ADR – Raport Final*

5. POTENȚIALUL TURISTIC AL CADRULUI NATURAL

Atât la nivel național cât și la nivelul fiecărei regiuni de dezvoltare se constată o scădere de aproximativ 5-6% a turismului și a celorlalte activități din cadrul aceleiași grupe de categorii CAEN, în ponderea PIB-ului regional.

Regiunea Sud-Est este caracterizată printr-un potențial turistic ridicat, datorat patrimoniului bogat de resurse naturale precum și patrimoniului cultural reprezentat prin vestigii istorice, mănăstiri, care au favorizat dezvoltarea sectorului. Varietatea resurselor existente a permis un nivel bun de diversificare: există în regiune multe tipuri de turism, cum ar fi turism de litoral, montan, de croazieră, turism rural și ecologic, turism cultural și religios, care totuși prezintă grade diferite de dezvoltare.

Peisajul natural al regiunii este reprezentat de arealul muntos al zonei, localizat în județele Buzău și Vrancea. Prin înălțimile lor remarcabile față de vecinătăți, munții Vrancei predomină Carpații de Curbură. Zonă încă sălbatică și nepoluată, munții Vrancei au o înălțime medie de 1.500 m: cu toate că vârful cel mai înalt este Goru (1785 m), Vârful Lăcăuți cu stația sa meteorologică este cel mai cunoscut și vizitat. Mai spre vest, Munții Buzăului se desfășoară pe o suprafață de aproape 1.900 kmp, cel mai mare masiv fiind Masivul Penteleu cu o înălțime de 1.772 m. Pe Masivul Siriu, cu cele două vârfuri, Mălâia 1663 m și Bocârnea 1657 m, se găsește Lacul Vulturilor - sau Lacul fără Fund - obiectiv turistic de o frumusețe deosebită. Fluxurile de vizitatori sunt limitate în acest areal încă puțin cunoscut, deoarece facilitățile turistice sunt limitate și o parte din trasee pot fi parcurse doar cu ghid, având în vedere prezența faunei sălbatice.

Regiunea mai prezintă un cadru propice pentru practicarea *agroturismului*, care a luat amploare în județele Buzău (Gura-Teghii, Lopătari, Bisoca, Cătina, Calvini), Tulcea (Delta Dunării) și Vrancea (Lepșa, Soveja). În momentul de față, totuși dezvoltarea agroturismului rămâne încă limitată: la nivelul anului 2010, doar 7,5% din structurile de cazare din regiune sunt clasificate ca pensiuni rurale, concentrate în județele Buzău, Constanța, Vrancea și Tulcea. Agroturismul s-a dezvoltat în regiune în jurul zonelor cu obiective turistice aparținând atât patrimoniului natural, dar și celui cultural.

Peisajul natural în județul Vrancea se distinge printr-un relief remarcabil de variat, cu o reprezentare echilibrată a tuturor formelor de relief și cu o specificitate județeană dată de existența unei depresiuni intra-deluroase înalte, bine irigateși anume bazinul Putnei cu afluenții săi. Este demn de remarcat faptul ca toate formele de relief se pretează activității turistice:

- *Zona de câmpie* prezintă Valea Siretului, cu unele porțiuni de luncă prezervând un habitat natural bine conservat, propice unei faune diverse și atractive pentru iubitorii de păsări sălbatice;
- *Zona dealurilor externe* se caracterizează prin suprafețe extinse de podgorii nobile și renumite, care pot fi valorificate prin turismul uval;
- *Zona dealurilor înalte estice/interne* încă mai prezintă arii de pădure seculară, relativ bine conservate (Pădurea Dălhăuti) și oferă un fundal atractiv atât pentru zona viticolă, cât și pentru depresiunile interne;

- *Depresiunile intradeluroase* (transversal sau de-a lungul văilor Șușiței, Putnei și Milcovului, precum și la cumpăna apelor între bazinul Milcovului și Râmnei) cuprind zonele turistice cu cel mai ridicat potential din județ și se desfășoara pe albiile de râu, oferind în același timp o multitudine de puncte de observare pitorești, care necesită amenajare;
- *Zona montană* a județului are un specific diferit de majoritatea zonelor montane din județ, fiind caracterizate de o împădurire abundentă – unii geografici carcaterizând zonele respective ca fiind cele mai dense păduri montane din România. Zonele de pajiști alpine și stâncărie au o suprafață limitată, doar pe culmile cele mai înalte (culmea Goru). Munții se desfășoară în etaje, oferind un amfiteatru pitoresc bine observabil din majoritatea punctelor depresiunilor intra-deluroase – probabil cel mai atractiv punct de observație situându-se pe drumul care leagă Lepșa de Soveja ("peste Coasă").

Turiștii se pot caza la pensiuni localizate în zona Soveja-Lepșa-Tulnici, pentru a parcurge traseele turistice marcate de peisaje mirifice, declarate arii protejate.

Biodiversitatea ridicată poate oferi pasionaților de vânătoare un fond cinegetic bogat. Acest tip de resursă poate atrage turiști cu venituri ridicate, principala provocare fiind reprezentată de capacitatea oferirii de atracții turistice și/sau infrastructuri turistice adecvate, pentru a determina extinderea duratei sejurului turistic. Un alt mod de valorificare turistică durabilă a acestui capital este eco-turismul și turismul activ de tip foto-safari / bird-animal watching, în județ existând observatoare amenajate pentru studierea faunei sălbatice, atât în Lunca Siretului (pentru păsări) cât și în zona montană (în Parcul Natural Putna-Vrancea, în zona "peste Coasă", pentru mamiferele mari).

Poluarea antropică este foarte puțin prezentă pe teritoriul județului, crescând atractivitatea turistică a acestuia. Demnă de remarcat este calitatea ridicată a aerului, care se adaugă specificului natural al județului, ducând la apariția unor zone cu o calitate terapeutica ridicată a aerului, cum ar fi bine cunoscuta zonă Soveja. Cu toate acestea, în momentual actual nu funcționează nici o stațiune/bază de tratament care să exploateze acest capital climateric și nu există o promovare coerentă care să mențină și să extindă gradul de conștientizare al acestui specific al zonei respective. Bazinele hidrografice superioare sunt în general foarte puțin sau deloc poluate, fiind caracterizate de o faună piscicolă abundentă și diversă.

Alături de aria protejată "Lacul Negru", în județul Vrancea există de asemenea o serie de lacuri care se pot preta amenajării pentru agrement. Aceste lacuri sunt localizate atât în zona de câmpie (în Valea Siretului – în special în apropierea Adjudului), cât și în zona de munte, pe teritoriul comunei Vintileasca. Aceste lacuri au în momentul actual doar amenajări minimale și sunt utilizate exclusiv pe plan local pentru relaxare în sezonul estival. Deosebit de atractive – cu un potențial turistic foarte ridicat, datorită peisajului înconjurător – sunt lacurile de la Vintileasca, acestea având însă handicapul accesului rutier dificil.

Județul prezintă de asemenea o serie de izvoare cu potențial balnear semnificativ (cum ar fi la Vizantea, Jitia, Vintileasca, Lepșa, etc.), fiind însă practic nevalorificate și posibil chiar incomplet identificate și înregistrate.

Remarcându-se prin bogăţia podgoriilor, judeţul Vrancea îmbie turiştii la vizitarea cramelor de la Panciu şi Odobeşti.

Situată pe treptele piemonteze ale Subcarpaţilor de Curbură, localitatea Sârbi se găseşte în mijlocul viilor din nordul judeţului Vrancea şi formează *Podgoria Panciu*. Scăldată de apele Putnei la vest şi cele ale Şuşitei la est, Dealul Sârbilor este un paradis al viţei de vie, unde Galbena, Băbeasca neagră, Plăvaia, Fetească Neagră şi Fetească albă au fost reginele acestei podgorii mii de ani. *Podgoria Odobeşti*, aflată în partea de est a Subcarpatilor de Curbură, între Valea Putnei la nord şi Valea Milcovului la sud, are o suprafaţă de 7.000 ha, iar în alcătuirea acesteia intră centrele viticole Odobeşti, Jariştea şi Boloteşti. Este cea mai mare şi una dintre cele mai renumite şi mai vechi podgorii româneşti astfel încât poate fi considerată o podgorie dacică.

Potenţialul natural al judeţului prezintă însă şi factori limitativi pentru turism, datorită incidentei relativ ridicate a riscurilor climatice şi geomorfologice, care impun analizarea cu prudenţă a investitiilor planificate, eforturi financiare susţinute pentru menţinerea sau refacerea în bune condiţii a infrastructurii (în special a infrastructurii de acces turistic) şi crearea unui sistem adecvat de avertizare şi gestionare a riscurilor naturale.

5.1. Patrimoniul natural protejat

Valorile de patrimoniu natural şi cultural oferă o oportunitate de dezvoltare socio-economică a aşezărilor umane prin valorificarea potenţialului turistic pe care îl constituie.

Importanţa acestora ca rezervă şi alternativă de dezvoltare a determinat conştientizarea necesităţii unei amenajări responsabile a teritoriului care să aibă în vedere reabilitarea, conservarea, protejarea şi punerea în valoare corespunzătoare a patrimoniului natural şi cultural.

În acest sens, a apărut necesitatea protejării unor zone ca teritorii valoroase din punctul de vedere al importanţei şi complexităţii valorilor naturale şi culturale cuprinse, teritorii care asigură prestigiul şi identitatea unităţii administrative căreia îi aparţin, indiferent de nivelul de referinţă (regional, judeţean sau local).[82] Ariile protejate reprezintă cea mai viabilă strategie de conservare şi utilizare durabilă a valorilor de patrimoniu natural.

Regiunea de Sud-Est se situează pe primul loc în România în ceea ce priveşte conservarea biodiversităţii: este regiunea cu cea mai mare suprafaţă din ariile protejate din totalul României (43,8% din totalul suprafeţelor protejate din România), precum şi regiunea cu cea mai mare suprafaţă ocupată de arii naturale protejate (cca. 32% din suprafaţa regiunii).[83] Vrancea avea o suprafaţă protejată de 95.842,2 hectare în anul 2011.

---

[82] *Sursa: Rapot de mediu Focsani*

[83] *Sursa: Planul de Dezvoltare Regională Sud-Est 2014 – 2020*

Aceste arii protejate cu un relief complex au o atractivitate turistică deosebită, incluzând fenomene rare în România ("Focul Viu" de la Andreiaşu de Jos, păduri de tisa – Pădurea Cenaru, turbarii active – Lacul Negru, etc).

Majoritatea acestor arii protejate se caracterizează nu doar printr-o floră naturală specifică diversă, ci şi printr-o prezenţă bogată a faunei, inclusiv a cervidelor mari şi a carnivorelor mari. Căile de acces în aceste arii protejate sunt bine definite şi există trasee turistice delimitate – deşi insuficient marcate şi întreţinute. În general infrastructura de observare şi de protejare a mediului (cum ar fi colectarea deşeurilor) în aceste zone sensibile ecologic este slab dezvoltata în ariile protejate.

În judeţul Vrancea, parcul natural Putna-Vrancea cuprinde 41,32% din suprafaţa montană a judeţului, având o suprafaţă de 38.204 ha. Parcul se suprapune sectorului central-nord-vestic al Munţilor Vrancei. Acest parc se înscrie în grupa externă a Carpaţilor de Curbură, acoperind în totalitate bazinul hidrografic montan al râului Putna şi se caracterizează prin prezenţa unor habitate forestiere extrem de compacte, inaccesibile, habitate ideale pentru carnivorele mari, fiind al doilea areal din ţară ca densitate a carnivorelor mari (lup, râs, urs).[84]

Conform Raportului de mediu al municipiului Focşani,[85] rezultă că pe teritoriul administrativ al municipiului nu sunt suprafeţe ocupată de arii naturale protejate, ci doar **14 arbori monumente ale naturii**, din care 10 exemplare identificate şi declarate şi patru exemplare identificate şi propuse pentru a fi declarate monumente ale naturii.

Cele 10 exemplare declarate monumente ale naturii, ce reprezintă arii protejate de interes local, sunt:

- Un stejar cu o vârsta estimată de 500 de ani – în curtea Şcolii "Duiliu Zamfirescu";
- Un stejar cu vârsta estimată de 450 de ani – pe strada Măgura, aflat în proprietate privată;
- Un stejar cu vârsta estimată de 450 de ani – pe strada Timiş, aflat în proprietate privată;
- Un stejar cu vârsta estimată de circa jumătate de mileniu – între Teatrul Municipal şi Vechea Prefectură, aflat în proprietate publică;
- Un stejar cu vârsta estimată de 450 de ani – pe strada Al. Golescu, aflat în domeniul public;
- Doi stejari cu vârsta estimată de peste patru secole şi jumătate - pe strada Bucegi, aflaţi în domeniul public;
- Un platan cu vârsta estimată la trei veacuri – pe Fundătura Cuza Vodă;
- Un ulm ce datează de mai bine de 250 de ani – pe strada Simion Barnuţiu;
- Un tei de cca. 150 de ani – în curtea fostului Palat al Copiilor.

---

[84] *Sursa: Planul de Dezvoltare Regională Sud-Est 2014 – 2020*

[85] *Sursa : Adresa nr. 91 din 20.01.2010 emisă de Muzeul Vrancei şi planşa ataşată adresei*

5.2. Patrimoniul cultural material şi imaterial

5.2.1. Patrimoniul cultural material

Unul dintre oraşele cu o mare încărcătură istorică şi culturală, municipiul Focşani oferă vizitatorilor bucuria de a se reîntâlni cu istoria şi cu viaţa de altădată, prin multitudinea de obiective clasate ca monumente de arheologie, arhitectură, for public sau monumente memoriale aflate încă într-o stare bună de conservare şi care oferă oraşului parfumul discret al epocii în care au fost construite.

Cercetând fondul arhitectonic al oraşului, se observă că majoritatea monumentelor istorice au fost ridicate în secolul al XIX-lea şi începutul secolului al XX-lea. Însă, arhitectura specifică acestei perioade se completează cu arhitectura monumentelor istorice construite înainte de secolul XIX, în special cu cea a bisericilor ctitorite de domni sau dregători autohtoni.

Potenţialul turistic al Regiunii de Sud-Est este legat de patrimoniul cultural, care cuprinde vestigii istorice, edificii religioase şi culturale, monumente şi muzee. **În municipiu se remarcă o serie de clădiri de patrimoniu, monumente, muzee şi vestigii**.

Lista monumentelor istorice din municipiul Focşani înscrise în Patrimoniul cultural naţional al României este reprezentativă pentru istoria locală. Monumentele istorice au valoare arhitecturală şi ilustrează mai ales :

- ***lăcaşe de cult şi monumente cu specific religios*** (biserici şi un efectiv mai mic de mănăstiri şi ansambluri manăstireşti, schituri, turnuri de clopotniţă, paraclise, troiţe etc.).

Tabel 31. Lista monumentelor religioase şi a lăcaşelor de cult din Municipiul Focşani[86]

Nr. crt.	Cod LMI	Denumire	Adresa	Datare
1.	VN-II-m-A-06402	Biserica „Naşterea Maicii Domnului” - Săpunaru	Str. Bărnuţiu Simion 1	1783
2.	VN-II-m-A-06411	Biserica „Sf. Nicolae” - Vechi	Str. Coteşti 1	1713-1716
3.	VN-II-m-B-06405	Casă de rugăciune	Str. Argeş 42	sec. XIX
4.	VN-II-m-B-06413	Biserica armenească „Sf. Gheorghe”	Str. Coteşti 22	1789
5.	VN-II-m-B-06427	Biserica „Sf. Dumitru”	Str. Eroilor 4	1696-1700
6.	VN-II-m-B-06428	Biserica „Intrarea Maicii Domnului în Biserică”, „Ovidenia”	Str. Făgăraş 3	sf. sec. XVIII

[86] *Sursa: Institutul de Memorie Culturală, baza de date - Muzee şi Colecţii din România*

7.	VN-II-m-B-06429	Biserica „Sf. Voievozi”	Str. Garofiţei 7	1744-1746
8.	VN-II-m-B-06437	Biserica „Sf. Nicolae”	Str. Ghioceilor 9	sf. sec. XVIII
9.	VN-II-a-B-06439	Ansamblul bisericii „Sf. Gheorghe” - Nord	Bd. Independenţei 20	sec. XIX
10.	VN-II-m-B-06439.01	Biserica „Sf. Gheorghe” - Nord	Bd. Independenţei 20	1819
11.	VN-II-m-B-06439.02	Clopotniţă	Bd. Independenţei 20	1839
12.	VN-II-m-B-06440	Biserica „Sf. Apostoli” de la Ocol	Bd. Independenţei 46	1850
13.	VN-II-a-A-06447	Ansamblul bisericii „Proorocul Samuil”, fosta mănăstire „Roman”	Str. Mare a Unirii 28	1756-1789
14.	VN-II-m-A-06447.01	Biserica „Proorocul Samuil”	Str. Mare a Unirii 28	1756
15.	VN-II-a-B-06449	Ansamblul bisericii „Sf. Voievozi” - Stamatineşti	Str. Moldova 5	sec. XVIII
16.	VN-II-m-B-06449.01	Biserica „Sf. Voievozi” - Stamatineşti	Str. Moldova 5	1789-1798
17.	VN-II-m-B-06452	Biserica „Intrarea Maicii Domnului în Biserică”	Str. Ovidenia 11	1687
18.	VN-II-m-B-06453	Biserica „Adormirea Maicii Domnului” - Donie	Str. Pastia Gheorghe Maior 6	1708-1712
19.	VN-II-m-A-06454	Biserica „Sf. Nicolae” - Nou	Str. Popa Şapcă 7	1732
20.	VN-II-m-B-06464	Biserica „Adormirea Maicii Domnului”	Str. Rodnei 3	1760-1770
21.	VN-II-m-B-06479	Biserica „Sf. Spiridon”	Str. Tăbăcari 41	1820-1826
22.	VN-II-a-A-06485	Ansamblul bisericii „Sf. Împăraţi Constantin şi Elena”	Bd. Unirii 22	
23.	VN-II-m-A-06485.01	Biserica „Sf. Împăraţi Constantin şi Elena”	Bd. Unirii 22	1815
24.	VN-II-m-A-06485.02	Zid de incintă	Bd. Unirii 22	sec. XVIII
25.	VN-II-m-B-06486	Biserica „Adormirea Maicii Domnului” - Precista	Bd. Unirii 42	1709-1716
26.	VN-II-m-A-06489	Biserica „Naşterea Sf. Ioan Botezătorul”	Piaţa Unirii 5	1660-1664
27.	VN-II-m-B-06490	Biserica „Sf. Gheorghe” - Sud	Str. Vâlcele 17, în incinta Cimitirului Sudic	sec. XVIII
28.	VN-II-m-B-06491	Biserica „Sf. Nicolae” - Stroe	Str. Zamfirescu Duiliu 13	1839

- ***clădiri cu destinaţie administrativă şi culturală:*** Teatrul “Maior Gh. Pastia”(1909), Tribunalul Judeţean, datat 1909, Prefectura (1926), Fosta Cameră de Comerţ, Banca Naţională din Focşani (1929), Ateneul Popular.

Tabel 32. Lista clădirilor cu destinaţie administrativă şi culturală din Municipiul Focşani[87]

Nr. crt.	COD LMI	DENUMIRE	ADRESA	DATARE
1.	VN-II-m-A-06417	Tribunalul judeţean	Str. Cuza Vodă 8	1909
2.	VN-II-m-B-06445	Fosta Cameră de comerţ	Str. Kogălniceanu Mihail 12	sec. XIX
3.	VN-II-m-A-06443	Banca Naţională	Str. Kogălniceanu Mihail 1	1926
4.	VN-II-m-A-06461	Clădirea Prefecturii	Str. Republicii 71	1913-1926
5.	VN-II-m-A-06462	Teatru „Maior Gh. Pastia”	Str. Republicii 73	1909-1913
6.	VN-II-m-B-06488	Ateneul Popular	Piaţa Unirii 3	1927
7.	VN-II-m-A-06419	Pichetul de Graniţă nr. 45 şi Vama Veche	Str. Cuza Vodă 21	sec. XVIII

- ***clădiri cu destinaţie rezidenţială*** (unele foarte vechi datând din secolele XVIII-XIX, iar cele mai multe construite în prima parte a secolului XX): municipiul înregistrează aproximativ 54 de case.

Tabel 33. Lista clădirilor cu destinaţie rezidenţială[88]

Nr. crt.	COD LMI	DENUMIRE	ADRESA	DATARE
1.	VN-I-s-B-06339	Aşezarea de la Focşani, punct „Bariera Coteşti”	Zona de S a oraşului, la 500 m de calea ferată, în pct. Bariera Coteşti	Neolitic timpuriu, Cultura Starcevo - Criş
2.	VN-II-m-B-06400	Casă	Str. Avântului 11	1928
3.	VN-II-m-B-06401	Casă	Str. Bălcescu Nicolae 22	sf. sec. XIX
4.	VN-II-m-B-06403	Casa Zaharia	Str. Bărnuţiu Simion 13	sec. XIX
5.	VN-II-m-B-06406	Casa Sclavone	Str. Cernei 10	sec. XIX
6.	VN-II-m-B-06407	Casa colonel Albu	Str. Cernei 22	1894
7.	VN-II-m-B-06408	Casă	Str. Cernei 27-29	înc. sec. XX
8.	VN-II-m-B-06409	Casă	Str. Cernei 35	înc. sec. XX

[87] *Sursa: Institutul de Memorie Culturală, baza de date - Muzee şi Colecţii din România*

[88] *Sursa: Institutul de Memorie Culturală, baza de date - Muzee şi Colecţii din România*

9.	VN-II-m-B-06410	Casa Huianu	Str. Comisia Centrală 11	1914
10.	VN-II-m-B-06414	Casa Gr. Giurgea	Str. Coteşti 25	1904
11.	VN-II-m-B-06415	Casa Macridescu	Str. Cuza Vodă 4	1892
12.	VN-II-m-B-06416	Casa Macridescu	Str. Cuza Vodă 6	sf. sec. XIX
13.	VN-II-m-B-06418	Casa Gorciu	Str. Cuza Vodă 18	sf. sec. XIX
14.	VN-II-m-B-06420	Casa Tatovici	Str. Cuza Vodă 35	sf. sec. XIX
15.	VN-II-m-B-06421	Casa Leon Cracalia	Str. Cuza Vodă 41	sec. XIX
16.	VN-II-m-B-06422	Casa Stănescu	Str. Cuza Vodă 43	1893
17.	VN-II-m-B-06425	Casă	Str. Cuza Vodă 49	înc. sec. XX
18.	VN-II-m-B-06426	Casa Apostoleanu	Str. Cuza Vodă 50	1873
19.	VN-II-m-B-06430	Casa Alaci (fost pension)	Bd. Gării 1	sec. XIX
20.	VN-II-m-B-06431	Casa Ştefănescu	Bd. Gării 5	1930
21.	VN-II-m-B-06432	Casa Ibrăileanu, corp C1a	Bd. Gării 6	sec. XIX
22.	VN-II-m-B-06433	Casa Damian	Bd. Gării 8	1904
23.	VN-II-m-B-06434	Casa Longinescu	Bd. Gării 10	sec. XVIII
24.	VN-II-m-B-06435	Casa Cristoff Garabet (Tănăsescu)	Bd. Gării 12	1880
25.	VN-II-m-B-06436	Casa Cristache Solomon	Bd. Gării 22	înc. sec. XX
26.	VN-II-m-B-06438	Casă	Str. Grevade la Griviţa 24	înc. sec. XX
27.	VN-II-m-B-06442	Casa Gheorghe Botez	Str. Ipătescu Ana 12	sec. XIX
28.	VN-II-m-B-06444	Casa Blum	Str. Kogălniceanu Mihail 7	sec. XIX
29.	VN-II-m-B-06446	Casa dr. Blum	Str. Kogălniceanu Mihail 13	sf. sec. XIX
30.	VN-II-m-B-06450	Casă	Str. Muntenescu, aviator 30	sf. sec. XIX
31.	VN-II-m-B-06451	Casa I. Brătilă	Str. Oituz 62	1901
32.	VN-II-m-B-06455	Casa baron Capri	Bd. Republicii 8	sf. sec. XIX
33.	VN-II-m-B-06457	Casa Ferhat	Str. Republicii 9	sec. XIX
34.	VN-II-m-B-06463	Casa dr. Boiu	Str. Republicii 11	sf. sec. XIX

35.	VN-II-m-B-06458	Casa Honig Moritz - Georgescu	Str. Republicii 12	1895
36.	VN-II-m-B-06459	Casă	Str. Republicii 14	sec. XIX
37.	VN-II-m-B-06460	Casă	Str. Republicii 16	înc. sec. XX
38.	VN-II-m-B-06466	Casă	Str. Sava Maior 4B	sec. XIX
39.	VN-II-m-B-06467	Casa Găgiulescu	Str. Sava Maior 10	1889
40.	VN-II-m-B-06468	Casa colonel Patriciu	Str. Sava Maior 17	sf. sec. XIX
41.	VN-II-m-B-06469	Casa Puşcă	Str. Şonţu Maior 25	
42.	VN-II-m-B-06470	Casa Tomescu (Schmoll)	Str. Ştefan cel Mare 18	sec. XIX
43.	VN-II-m-B-06471	Casa Brăileanu	Str. Ştefan cel Mare 21	1889
44.	VN-II-m-B-06472	Casa Chiriţescu	Str. Ştefan cel Mare 27	sec. XIX
45.	VN-II-m-B-06473	Casa Eliade Holban	Str. Ştefan cel Mare 35	1928
46.	VN-II-m-B-06474	Casă	Str. Ştefan cel Mare 37	înc. sec. XX
47.	VN-II-m-B-06477	Casa Giurgea	Str. Tăbăcari 3	înc. sec. XX
48.	VN-II-m-B-06478	Casă	Str. Tăbăcari 9	sec. XIX
49.	VN-II-m-B-06476	Pivniţa casei Nistor	Str. Tăbăcari 40	sec. XIX
50.	VN-II-m-B-06480	Casă	Str. Tătulescu 15	înc. sec. XX
51.	VN-II-m-B-06481	Casă	Str. Timiş 4	sec. XIX
52.	VN-II-m-B-06482	Casa dr. Saideman	Str. Titulescu Nicolae 1	sec. XIX
53.	VN-II-m-B-06483	Casă	Str. Titulescu Nicolae 6	înc. sec. XX
54.	VN-II-m-B-06484	Casă	Str. Titulescu Nicolae 12	sf. sec. XIX
55.	VN-II-m-B-06492	Vila Cicinetta	Str. Zamfirescu Duiliu 6	înc. sec. XX
56.	VN-IV-m-B-06591	Casa lui Anghel Saligny	Str. Bărnuţiu Simion 9	sf. sec. XIX

- ***construcţii şcolare:*** Şcoala de Băieţi nr.2 (1840-1844), Şcoala Rarincescu, clădire care şi-a păstrat destinaţia de şcoală până în prezent, fiind utilizată de Colegiul Naţional Al.I.Cuza, Şcoli Armeneşti, Colegiului Naţional Unirea, Şcoala Comercială.

Tabel 34. Lista construcţiilor şcolare din Municipiul Focşani[89]

Nr. crt.	COD LMI	DENUMIRE	ADRESA	DATARE
1.	VN-II-m-B-06404	Colegiul Unirea - corp A şi corp B Casa Directorului	Str. Bolliac Cezar 15	mijl.sec. XIX
2.	VN-II-m-B-06412	Şcoala comercială	Str. Coteşti 17	înc. sec. XX
3.	VN-II-m-B-06423	Şcoala Rarincescu	Str. Cuza Vodă 46	1838-1845
4.	VN-II-m-B-06424	Liceul „Alexandru Ioan Cuza" corp A	Str. Cuza Vodă 47	1930-1931
5.	VN-II-m-B-06456	Şcolile Armeneşti	Str. Republicii 3A-3B	sf. sec. XVIII

- ***clădiri cu destinaţie industrială:*** Tăbăcăria Tăchiţă Nistor este reprezentativă pentru arhitectura sa cu forme industriale.

Tabel 35. Lista clădirilor cu destinaţie industrială din Municipiul Focşani[90]

Nr. crt.	Cod LMI	Denumire	Adresa	Datare
1.	VN-II-m-B-06465	Tăbăcăria Tăchiţă Nistor	Str. Rodnei 12	1896

- ***monumentele de artă plastică şi memorială*:** Monumentul Unirii (1974), Mausoleul Eroilor (1916 - 1919), Monumentul Eroilor Regimentului 10 Dorobanţi (1914), Monumentul Eroilor Regimentului 11 Artilerie (1927), Borna de Hotar.

Tabel 36. Lista monumentelor de artă plastică şi memorială din Municipiul Focşani[91]

Nr. crt.	COD LMI	DENUMIRE	ADRESA	DATARE
1.	VN-III-m-B-06572	Placă comemorativă Societatea Studenţilor Putneni	Str. Bolliac Cezar 15, în incinta Liceului Unirea	1921
2.	VN-III-m-B-06573	Monumentul Eroilor Regimentului 10 Dorobanţi	Bd. Bucureşti, în faţa UM 01270	1914
3.	VN-III-m-B-06574	Monumentul Eroilor Regimentului 11 Artilerie	Bd. Bucureşti, în incinta MOPAF S.A. Vrancea	1927

[89] *Sursa: Institutul de Memorie Culturală, baza de date - Muzee şi Colecţii din România*

[90] *Sursa: Institutul de Memorie Culturală, baza de date - Muzee şi Colecţii din România*

[91] *Sursa: Institutul de Memorie Culturală, baza de date - Muzee şi Colecţii din România*

4.	VN-III-m-B-06577	Statuia Independenţei	Bd. Cantemir Dimitrie 15, în faţa Tribunalului	1916
5.	VN-III-m-B-06575	Bustul lui Nicolae Filipescu	Str. Cuza Vodă 35	1928
6.	VN-III-m-B-06576	Bustul lui Gh. Rarincescu	Str. Cuza Vodă 46	1911
7.	VN-III-m-B-06578	Bustul lui Petre Liciu	Str. Republicii 77, Parcul Teatrului	1913
8.	VN-III-m-B-06579	Monumentul Unirii	Piaţa Unirii	1974
9.	VN-IV-m-B-06592	Mausoleul Eroilor (1916 - 1919)	Bd. Bucureşti	1926
10.	VN-IV-m-B-06594	Bornă de hotar	Piaţa Unirii	1931
11.	VN-IV-m-B-06595	Basorelief	Str. Mărăşeşti 70, Cimitirul Nordic	1939
12.	VN-IV-m-B-06596	Basorelief Gh. C. Longinescu	Str. Mărăşeşti 70, Cimitirul Nordic	1934
13.	VN-IV-m-B-06597	Basorelief Zamfir I. Gheorghiu	Str. Mărăşeşti 70, Cimitirul Nordic	1900
14.	VN-IV-m-B-06598	Basorelief maior Lazăr Nicolescu - Voitineanu	Str. Mărăşeşti 70, Cimitirul Nordic	1905
15.	VN-IV-m-B-06599	Basorelief Elena Cardaş	Str. Mărăşeşti 70, Cimitirul Nordic	1903
16.	VN-IV-m-B-06600	Bustul lui D. Nicolaidi	Str. Mărăşeşti 70, Cimitirul Nordic	1909
17.	VN-IV-m-B-06602	Bustul inspectorului de artilerie Mihai Pastia	Str. Mărăşeşti 70, Cimitirul Nordic	sf. sec. XIX
18.	VN-IV-m-B-06603	Basorelief Zoe şi Dumitru Bengescu	Str. Mărăşeşti 70, Cimitirul Nordic	1915
19.	VN-IV-m-B-06604	Basorelief general Raşcu	Str. Mărăşeşti 70, Cimitirul Nordic	înc. sec. XX
20.	VN-IV-m-B-06607	Bustul dr. N. Eliean	Str. Vâlcele 17, Cimitirul Sudic	1918
21.	VN-IV-m-B-06608	Bustul Mariei Georgescu	Str. Vâlcele 17, Cimitirul Sudic	1921
22.	VN-IV-m-B-06609	Cavoul Perieţeanu	Str. Vâlcele 17, Cimitirul Sudic	sec. XIX
23.	VN-IV-m-B-06610	Cavoul Simionescu-Râmniceanu	Str. Vâlcele 17, Cimitirul Sudic	1899
24.	VN-IV-s-B-06589	Cimitir evreiesc	DJ Focşani- Petreşti	sec. XIX
25.	VN-IV-s-B-06590	Cimitir evreiesc	Str. Bălcescu Nicolae 18	sec. XIX
26.	VN-IV-s-B-06605	Cimitirul Eroilor români (1916 - 1919)	Str. Mărăşeşti 70, Cimitirul Nordic	1901
27.	VN-IV-s-B-06606	Cimitirul ostaşilor români, ruşi, germani, austrieci şi unguri (1916 - 1919)	Str. Răsăritului 37, Cimitirul Mina - Bahne	1931-1932
28.	VN-II-m-A-06447.02	Zid de incintă	Str. Mare a Unirii 28	1789

29.	VN-II-a-B-06487	Ansamblul „Piaţa Unirii”	Piaţa Unirii	
30.	VN-II-m-B-06449.02	Zid de incintă	Str. Moldova 5	sec. XVIII

Muzeele şi colecţiile publice, precum şi bunurile culturale mobile cu valoare deosebită din cadrul acestora, întregesc patrimonial tangibil. Patrimoniul cultural imobil face referire la tipurile de muzee din municipiul Focşani, şi anume trei tipuri: de istorie, de arheologie şi istorie, de ştiinţă.

În componenţa Muzeului Vrancei se află şi "Rezervaţia de arhitectură şi tehnică populară vrânceană din Crângul Petreşti", monument istoric cod LMI VN-II-s-B-06551. Secţia muzeului este organizată în aer liber şi cuprinde 73 de construcţii autentice grupate în 32 de complexe care pun în valoare patrimonial etnografic al judeţului. Secţia este organizată sub forma unui sat specific din Vrancea.

Tabel 37. Muzee şi colecţii din Municipiul Focşani[92]

Id	Denumire	Adresă	Profil
1714	Muzeul Unirii	Str. Cuza Voda nr. 21	Istorie
680	Muzeul Vrancei	B-dul Garii nr. 5	Istorie
667	Muzeul Vrancei. Sectia de Istorie si Arheologie	B-dul Garii nr. 1	Arheologie
670	Muzeul Vrancei. Sectia de Stiintele Naturii	Str. Cuza Voda nr. 35	Stiintele naturii

În prezent, se poate constata că majoritatea monumentelor istorice existente în municipiul Focşani se caracterizează printr-o stare de conservare relativ bună, însă în anumite cazuri, acestea necesită reparaţii pentru îndepărtarea fisurilor, a urmelor de infiltraţii, refacerea tencuielilor căzute sau alte lucrări specifice restaurării, conservării, punerii în valoare şi reintroducerea în circuitul turistic.

Valoarea istorico-documentară şi artistică a monumentelor istorice de pe teritoriul Municipiului Focşani incumbă şi o responsabilitate sporită a proprietarilor acestora pentru asigurarea condiţiilor optime de păstrare şi conservare a lor.

Peisajul urban al Focşanilor oferă însă şi o imagine mai puţin plăcută a patrimoniului cultural. Este vorba despre monumentele istorice lăsate în paragină de actualii proprietari. Astfel, în lipsa unor lucrări urgente de consolidare şi restaurare, următoarele monumente istorice riscă să dispară din patrimoniul cultural.

1. *Casă*, cod L.M.I.2010 VN-II-m-B-06401, municipiul Focşani, str. Nicolae Bălcescu, nr. 22, judeţ Vrancea. Construită la finele secolului al XIX-lea, imobilul a avut iniţial destinaţia de locuinţă, aparţinând stilului neoclasic. Face parte din rândul

[92] *Sursa: Institutul de Memorie Culturală, baza de date - Muzee şi Colecţii din România*

construcţiilor pe un singur nivel, cu ancadramente simple la ferestre, fronton deasupra intrării, acoperiş mansardat, cu lucarne. După naţionalizare, clădirea a fost închiriară la diferite instituţii, iar din anul 1980 a intrat în proprietatea Cooperativei de Consum.

Reparaţiile efectuate de-a lungul vremii nu i-au afectat aspectul original. Aflându-se în proprietatea CONSUMCOOP Focşani, aici funcţionează Grădiniţa cu program prelungit, nr. 23, Focşani. Tocmai din acest motiv, imobilul necesită lucrări de consolidare şi restaurare.

Sursa: http://www.vrancea.djc.ro/

2. *Casa Zaharia*, cod LMI VN-II-m-B-06403, municipiul Focşani, str. Simion Bărnuţiu, nr.13, judeţ Vrancea. Construită la finele secolului al XIX-lea, de familia Zaharia, clădirea se încadrează în stilul eclectic, fiind ridicată pe un singur nivel. A aparţinut avocatului Gheorghe Tomulescu, fost prefect al judeţului Putna. În anul 1950 imobilul a fost naţionalizat şi transformat în Casă de Copii.

Sursa: http://www.vrancea.djc.ro/

Faţada monumentului istoric se remarcă prin intrarea în decroş poligonal, cu ferestre în decroş, iar deasupra intrării se înalţă un fronton în arcadă puternic profilată, susţinută de mici console de zidărie, cu înveliş separat în formă de bulb. De asemenea, faţada prezintă un blazon încadrat de motive vegetale de stuc.

În prezent, imobilul adăposteşte sediul Grădiniţei cu program prelungit nr.11, Focşani, aflându-se în proprietatea Primăriei Focşani. Monumentul istoric necesită lucrări de consolidare şi restaurare, deorece prezintă fisuri şi infiltraţii de apă în zidărie.

3. *Tribunalul judeţean*, cod LMI 2010 VN-II-m-A-06417, municipiul Focşani, str. Cuza-Vodă, nr.8, judeţ Vrancea. Iniţiativa construirii monumentului istoric a aparţinut prefectului de Putna P.Panaitescu. Dosarele fondului prefecturii Putna (ANEV) relevă faptul că încă din 1908 se fac demersurile necesare pentru ca, pe locul din Focşani ce se numea "Chetrele de moară", să se ridice Palatul de Justiţie. Lucrările încep în 1909, iar inaugurarea are loc în data de 12 aprilie 1912.

Palatul Justiţiei va rămane un timp cea mai monumentală clădire a Focşanilor, o construcţie austeră a cărei destinaţie este detensionată de stilul şcolii românesti de arhitectură, şcoală printre iniţiatorii căreia se numără şi focşaneanul Ion Mincu. Din memorialistica vremii reiese că sala Paşilor Pierduţi a Palatului de Justiţie din Focşani a găzduit şi evenimente de altă factură decât cele de ordin justiţiar. Şi astăzi clădirea Tribunalului din Focşani a rămas punct de reper pentru localnici şi o clădire de referinţă pentru istoria arhitecturii româneşti.

Tribunalul Judeţean se înscrie în rândul construcţiilor cu destinaţie administrativă şi a fost creat de şcoala de arhitectură a arhitecţilor Petre Antonescu şi Ion Mincu, iar planurile construcţiei au fost realizate de arhitecţii Alexandru Clavel şi Constantin Băicoianu.

Sursa: http://www.vrancea.djc.ro/

Clădirea are formă dreptunghiulară, aşezată cu latura mare spre strada principală, cu subsol, parter şi etaj. Faţada pune în evidenţă intrarea retrasă spre interior, pe sub o arcadă susţinută de două coloane. Faţadele sunt decorate cu bandou orizontal, iar acoperişul este realizat în stil românesc.

Aflat în proprietatea Consiliului Judeţean Vrancea, monumentul istoric a fost încadrat în clasa de risc seismic 1 (risc mare de prăbuşire în caz de cutremur), motiv pentru care, în anul 2011, sediile Judecătoriei Focşani şi Tribunalului Vrancea au fost

mutate în alt imobil. Necesită lucrări de consolidare şi restaurare, imobilul prezentând tencuială căzută şi infiltraţii de apă în zidărie.

4. *Casa Tatovici*, cod LMI 2010 VN-II-m-B-06420, municipiul Focşani, str. Cuza-Vodă, nr.35, judeţ Vrancea. Monumentul istoric a aparţinut lui Constantin T. Tatovici, un negustor focşănean şi mare proprietar agricol cu suprafeţe întinse la Răstoaca şi, conform Bibliografiei Româneşti, un fin intelectual, doctor în drept cu lucrări publicate în limba franceză. Om cu un simţ extraordinar al afacerilor, a înfiinţat la Focşani Casa de Credit a agricultorilor Putna şi cea mai mare unitate economică de profil din întreaga Modovă – Moara C.T.Tatovici.

Sursa: http://www.vrancea.djc.ro/

Construită la sfârşitul secolului al XIX-lea, cu destinaţia de locuinţă, clădirea conservă stilurile arhitecturale specifice perioadei în care a fost construită. Tratarea arhitecturală a faţadelor şi decoraţia interioară o înscriu în rândul construcţiilor de stil eclectic. Intrarea principală este tratată în stil „Secession", cu decor vegetal şi blazon de stuc, protejată de o copertină din fier forjat şi sticlă. La intrare, străjuiesc două coloane cu capiteluri compozite, iar deasupra ferestrelor se afla ornamente vegetal din stuc.

În 1984 trece în proprietatea Muzeului Vrancei. În subsolul clădirii a fost amenajat un acvariu, iar la parter funcţionează Secţia de Ştiinţe ale Naturii a muzeului, unde s-au organizat expoziţiile „Minunata lume a păsărilor" şi „Vânat şi trofee de vânătoare".

Având în vedere starea de degradare a structurii, fisuri ale zidăriei, infiltraţii de apă şi degradări ale ornamentelor şi ale tâmplăriei, pentru siguranţa vizitatorilor, încăperile în care sunt organizate expoziţiile „Minunata lume a păsărilor" şi „Vânat şi trofee de vânătoare", au fost închise. Imobilul necesită lucrări de consolidare şi restaurare.

5. *Casa Stănescu*, cod LMI 2010 VN-II-m-B-06422, municipiul Focşani, str. Cuza-Vodă, nr.43, judeţ Vrancea. Datând din anul 1893, imobilul evidenţiază stilul

eclectic cu elemente arhitecturale specifice sfârşitului de secol XIX. Clădirea a aparţinut familiei Stănescu, o familie de ofiţeri cu renume din Focşanii secolului XIX. Clădirea reprezenta în perioada interbelică un simbol şi un exemplu de bogăţie, lux, bun gust şi prosperitate.

Sursa: http://www.vrancea.djc.ro/

Din punct de vedere arhitectural, monumentul istoric pune în evidenţă un stil eclectic cu elemente ale arhitecturii de sfârşit de secol XIX, remarcându-se ca decoraţiuni ancadramentele şi ornamentele din stuc de la intrarea principală şi de la ferestre, oferind în ansamblu o imagine plastică arhitecturală agreabilă.

După naţionalizare, imobilul a fost transformat în cămin de fete, apoi în căminul Şcolii Agricole Focşani, ulterior devenind sediul Direcţiei Agricole Vrancea. Monumentul istoric este proprietatea Parchetului de pe lângă Înalta Curte de Casaţie şi Justiţie. Imobilul necesită lucrări de consolidare şi restaurare, deoarece prezintă tencuială căzută şi infiltraţii de apă în zidurile laterale.

6. *Casa Alaci (fost pension)*, cod LMI 2010 VN-II-m-B-06430, municipiul Focşani, bd. Gării, nr.1, judeţ Vrancea. Construită la finele secolului al XIX-lea, de către familia de târgoveţi armeni Alaci, clădirea se încadrează în stilul eclectic, cu decoraţii baroce, reprezentând una din exponentele unei societăţi etiliste şi înstărite la acea vreme.

Casa a fost construită pe un singur nivel cu parter mult înălţat pe beci, pe temelie din piatră şi pereţi din zidărie din cărămidă. Imobilul este format dintr-un hol principal pe plan pătrat şi cu faţada la stradă şi o extindere pe latura estică. Corpul central pune în evidenţă intrarea, uşor decroşat şi mai înalt decât aripile laterale, este prevăzut cu fronton cu lucarnă şi atic cu balustrade. Faţada estică este mult decroşată şi pune în evidenţă o a doua intrare în imobil.

Sursa: http://www.vrancea.djc.ro/

După naţionalizare, clădirea a fost destinată înfiinţării Muzeului de Istorie şi Etnografie.

Aflat în proprietatea Consiliului Judeţean Vrancea, monumentul istoric adăposteşte Secţia de Istorie a Muzeului Vrancei. Imobilul prezinta fisuri, tencuială căzută şi degradări ale fundaţiei, ceea ce necesită lucrări de reabilitare.

7. *Casa Longinescu*, cod LMI 2010 VN-II-m-B-06434, municipiul Focşani, bd. Gării, nr.10, judeţ Vrancea. Datând de la sfârşitul secolului al XIX lea, clădirea a fost construită, în stil clasic, de familia Longinescu, familie de negustori de lumânări din Focşani, cu destinaţia de locuinţă. Casa a aparţinut lui Gh.Longinescu care s-a impus în ştiinţa românească, drept una dintre cele mai mari personalităţi. Împreună cu G. Ţiţeica, Gh. Longinescu fondează, în anul 1905, revista "Natura", prodigioasa publicaţie ştiinţifică apărută în România al cărui director va rămâne până la moarte.

Casa aparţine stilului arhitectural românesc de secol XIX, caracterizat prin simplitatea elementelor de arhitectură.

Sursa: http://www.vrancea.djc.ro/

După naţionalizare, casa a fost închiriată la diferite persoane, iar între 1980 şi 1988 a aparţinut Muzeului Vrancei, fiind folosită ca depozit. În prezent, imobilul are destinaţia de locuinţă şi se află într-o stare avansată de degradare, necesitând lucrări de restaurare şi consolidare.

8. Fosta Cameră de Comerţ, cod LMI 2010 VN-II-m-b-06445, municipiul Focşani, str. Mihail Kogălniceanu, nr.12, judeţ Vrancea. Ridicată la finele secolului al XIX-lea, cu destinaţie administrativă, clădirea se înscrie în arhitectura urbană a epocii, stilul acesteia adoptând curente de influenţă europeană – neoclasicul. Se înscrie în tipul de locuinţe pe un singur nivel cu plan dreptunghiular, iar accesul se face printr-o uşă montată în axul faţadei principale.

Sursa: http://www.focsani-turism.info/

Corpul central evidenţiază intrarea uşor decroşată şi mai înaltă decât laturile laterale, având deasupra un fronton cu lucarnă. Este încadrată de două colonete de colţ adosate cu capitel composit ce susţin o arcadă semicirculară puternic profilată. Faţadele sunt ritmate de ferestre încadrate de coloane cu capitel composit şi soclu la nivelul parapetului cu pilaştri din beton.

Între 1921 – 1926, aici a funcţionat Şcoala Comercială Elementară, iar după naţionalizare a fost închiriată Direcţiei Comerciale. Ulterior, aici şi-a mutat sediul Biblioteca Judeţeană "Duiliu Zamfirescu". Reparaţiile efectuate de-a lungul timpului nu i-au afectat aspectul original. Imobilul a fost retrocedat Camerei de Comerţ Industrie şi Agricultură Vrancea, iar în prezent nu are nicio utilitate. Monumentul istoric prezintă fisuri şi infiltraţii, tencuiala este căzută până la zidărie, necesitând lucrări de reparaţii şi consolidare.

9. Şcolile Armeneşti, cod LMI 2010 VN-II-m-B-06456, municipiul Focşani, str. Republicii, nr.3A-3B, judeţ Vrancea. Ridicate la sfârşitul secolului al XVIII lea, respectiv începutul secolului al XIX lea de către comunitatea armenilor, clădirile se înscriu în rândul construcţiilor şcolare, cu destinaţia de şcoli gimnaziale, iar mai târziu şcoli cu profil comercial. Amplasate în curtea de incintă a Bisericii "Sf. Maria", imobilele au înfăţişarea generală şi planul în formă dreptunghiulară aproape identice. Ridicând

cele două imobile, comunitatea armenească a avut intenţia de a crea propriul ansamblu spiritual, administrativ şi educaţional. După anul 1945, cele două clădiri s-au bucurat de un regim special, rămânând în continuare în proprietatea comunităţii armene din Focşani.

Sursa: http://www.vrancea.djc.ro/

Şcolile armeneşti se remarcă printr-un aspect relativ modest, în afara unor ancadramente simple la ferestre, neavând alte elemente de arhitectură ornamentală la faţade. Construcţiile fac parte din tipul de clădiri construite pe un singur nivel, iar faţadele principale pun în evidenţă intrarea uşor retrasă spre interior, cu arcadă semicirculară în partea superioară.

Unul din corpurile clădirii adăposteşte un sediu de firmă şi se află într-o stare de degradare incipientă. Sunt evidente fisuri ale zidurilor, tencuială căzută (pe unele porţiuni până la cărămidă) şi infitraţii. Toate acestea conduc la o slăbire a structurii de rezistenţă, fapt pentru care sunt necesare lucrări de consolidare a corpului. Corpul din dreapta a adăpostit odinioară cabinete medicale, însă astăzi nu are nicio utilitate, fiind spaţiu de închiriat. Spre deosebire de celălalt corp, acesta are o stare de conservare relativ bună, având tencuiala căzută pe o mică porţiune, însă necesită lucrări de reparaţii. Monumentul istoric este în proprietatea Bisericii Armeneşti.

***10. Casă*,** cod LMI 2010 VN-II-m-B-06459, municipiul Focşani, str. Republicii, nr. 14, judeţ Vrancea. Construit în secolul al XIX-lea, monumentul istoric a aparţinut unei familii de evrei şi a avut destinaţia de locuinţă. Se observă stilul neoclasic, cu elementele de arhitectură caracteristice perioadei. Imobilul face parte din tipul de locuinţe pe un singur nivel, cu corpul central pe plan dreptunghiular. Intrarea principală, în decroş şi mai înaltă decât aripile laterale, e marcată de un fronton format de o friză decorată de casete şi ghirlande de flori în stuc.

După naţionalizare, casa a devenit sediu pentru diverse instituţii publice: Inspectoratul de Poliţie, Inspectoratul Silvic, iar din 2003 este sediul Comandamentului de Jandarmi Vrancea. Imobilul prezintă fisuri şi infiltraţii de apă în zidărie, necesitând lucrări de reparaţii şi întreţinere.

Sursa: http://www.vrancea.djc.ro/

11. *Casa Brăileanu*, cod LMI 2010 VN-II-m-B-06471, municipiul Focşani, str. Ştefan cel Mare, nr.21, judeţ Vrancea. Construită în anul 1889, de familia dr. Brăileanu, casa se încadrează în rândul construcţiilor orăşeneşti, pe un singur nivel, cu parterul înălţat, adoptând stilul neoclasic cu elemente de stil clasic, arhitectura sa încadrându-se în perioada în care oraşul Focşani se alinia la standarde europene. Faţada estică pune în evidenţă intrarea în decroş, cu bosaje la colţuri şi uşi din lemn cu fronton şi tăblii cu decoraţii sculptate în lemn. Faţada nordică prezintă un decroş uşor cu bosaje la colţuri ale cărui ferestre încadrează o nişă decorată cu o statuetă.

Sursa: http://www.vrancea.djc.ro/

După naţionalizare, imobilul a fost închiriat Grădiniţei nr.6.

În prezent, imobilul se află în proprietatea Primăriei Focşani, aici funcţionând Serviciul Public Local de Asistenţă Socială Focşani. Lucrările de reparaţii efectuate de-a lungul timpului nu i-au modificat aspectul original, însă, în prezent, necesită lucrări de reparaţii şi întreţinere.

12. *Casa dr. Saideman*, cod LMI 2010 VN-II-m-B-06482, municipiu Focşani, str. Nicolae Titulescu, nr.1, judeţ Vrancea. Casa dr. Saideman aparţine perioadei de sistematizare arhitecturală şi înflorire a oraşului din timpul când era considerat ,"Micul Bucureşti". Datată în 1914, ea a aparţinut unui doctor cu studii la Viena, care, probabil căsătorit cu o localnică, devine unul din cei mai apreciaţi specialişti ai judeţului, singurul radiolog. Nici documentele şi nici memoria celor mai vârstnici nu reţin faptul că imobilul să fi arătat altfel decât astăzi.

Sursa: http://www.vrancea.djc.ro/

Stilul eclectic o încadrează ca fiind reprezentativă sfârşitului de secol XIX şi început de secol XX. Faţadele prezintă ferestre cu ancadramente vegetale, având în partea superioară un fronton cu blazon, realizate în stuc. Faţada principală evidenţiază intrarea în arcadă semicirculară în stil *Secession*. Cornişa este ritmată de console, iar acoperişul este prevăzut cu lucarne.

Vândută statului de către proprietari în 1968, ea a devenit imobil al Consiliului Local, iar în 1978 devine proprietatea Comitetului de Cultură. După 1990, imobilul a găzduit Şcoala de Arte, iar în prezent este sediul Direcţiei Judeţene pentru Cultură Vrancea şi Uniunea Scriitorilor Vrancea. Se observă degradări ale tencuielii, pe unele porţiuni tencuiala fiind căzută până la cărămidă, infiltraţii ale apei în pereţi, fisuri ale zidăriei. De asemenea, elementele decorative şi lemnăria necesită restaurare. Cu toate că în interior s-au făcut lucrări de întreţinere şi de igienizare, imobilul necesită ample lucrări de consolidare şi restaurare, în prezent, aflându-se într-o stare destul de avansată de degradare.

13. *Biserica Sfântul Nicolae*, cod LMI 2010 VN-II-m-B-06437, municipiul Focşani, str. Ghioceilor, nr.9, judeţ Vrancea. Ctitorită de breasla tăbăcarilor care îşi aveau tăbăcăriile şi locuinţele în mahalaua tăbăcarilor, monumentul istoric a fost zidit la sfârşitul secolului al XVIII-lea, de meşterii locali, cu ajutorul lui Costache Zugravu. Deşi nu există documente care să probeze această afirmaţie, caracteristicile tipologice şi stilistice ale monumentului vin în sprijinul datării. La acestea se adaugă şi câteva însemnări dintr-un zapis de la 1753, prin care se vindea lui Gheorghe Lipticanul, o

casă cu pivniţă la biserica Zălarului din Tăbăcari. Biserica păstrează în patrimoniul mobil două icoane pe care s-au inscripţionat anii 1796 şi 1797.

Sursa: http://cimec.ro/scripts/monumente/biserici/

Planul bisericii este dezvoltat în formă de cruce, iar pridvorul, iniţial deschis, este din zid. Baza, postamentul şi turnul clopotniţei sunt paralelipipede, se succed pe verticală şi se finalizează cu acoperişul al cărui bulb este foarte înalt. La exterior, absidele sunt în muchii, în număr de trei laterale şi în număr de cinci la altar. Pridvorul prezintă arcade trilobate ce se sprijină pe stâlpi din zidărie. Pridvorul a fost închis cu zidărie şi ferestre în goluri în secolul al XIX-lea, secol în care, se pare a fost refăcută şi clopotniţa de pe pronaos, tratată în stil neoclasic specific secolului XIX. Lăcaşul de cult este în proprietatea Protoieriei 1 Focşani şi, până de curând, era într-o stare avansată de degradare. În prezent, asupra monumentului istoric se efectuează lucrări de restaurare şi consolidare, fiind începută şi pictura interioară.

14. ***Biserica Sfinţii Apostoli de la Ocol***, cod LMI VN-II-m-B-06440, municipiul Focşani, bd. Independenţei, nr.46, judeţ Vrancea. Lăcaşul de cult care poartă hramul "Sfinţii Apostoli de la Ocol"datează din a doua jumătate a secolului al XIX-lea, în timpul domnitorului Ghica Voievod, aşa cum este consermnat în pisania bisericii *"Această sfântă biserică cu hramul Sfinţii Apostoli Petru şi Pavel şi-a început zidirea la 1850 în zilele Preaînălţatului domn Ghica Voievod".*

Sursa: http://www.vrancea.djc.ro/

Având aspect de catedrală, biserica a fost construită din cărămidă cu ajutorul şi din truda poporenilor din mahalalele "Arion şi Ocoleni", după un plan de navă cu pridvor închis, cu două turle, pronaos, naos şi altar. Turla de pe latura de nord adăposteşte scara, în spirală din lemn, care face legătura cu turnul superior, iar interiorul este acoperit cu calote semisferice. Faţadele sunt lipsite de decoraţii, iar intrarea este marcată de o arcadă semicirculară. Lăcaşul de cult a fost sfinţit în anul 1862, iar pictura şi zugrăveala s-au realizat în anul 1871. După cutremurul din 1912, s-au refăcut bolţile şi, tot atunci, a fost zugrăvită din nou în ulei de pictorul N. Romano.

Aflat în proprietatea Protoieriei 1 Focşani, lăcaşul de cult a fost supus recent unor lucrări de reabilitare fiind astfel înlocuite ferestrele cu păstrarea modelului iniţial şi începerea picturii interioare. Sunt evidente infiltraţii de apă în zidărie, tencuială căzută, turle degradate, necesitând reparaţii pentru a preveni degradarea monumentului istoric a cărui stare de conservare este mediocră.

15. ***Biserica „Sfântul Nicolae Nou"***, cod LMI 2010 VN-II-m-A-06454, municipiul Focşani, str. Popa Şapcă, nr. 7, judeţ Vrancea. Lăcaşul de cult a aparţinut iniţial mănăstirii Râmnicului, închinată ca metoh Episcopiei Râmnicului. Data fondării lăcaşului de cult nu se cunoaşte. În anul 1906, deşi biserica era într-un grad avansat de degradare, se mai putea distinge o parte din pictura realizată în jurul anilor 1732-1746, în special seria portretelor votive. Biserica a avut mult de suferit în timpul razboiului austro-turc, aceştia din urmă incendiind-o, distrugând zidurile şi pictura.

Sursa: http://www.vrancea.djc.ro/

Biserica Sf. Nicolae este un edificiu valoros care prezintă caracteristicile arhitecturii de secol XVII, fiind construită pe tipul de plan în triconc, cu absidele poligonale, precedate pe latura de vest de un pridvor. Pe peretele de nord al pronaosului s-a adosat turla-clopotniţă, în exteriorul lăcaşului, în care se accede din pronaos. În partea superioară turla este hexagonală şi prezintă un acoperiş separat, sub formă de coif piramidal. Pridvorul, iniţial deschis, prezintă stâlpi din zidărie pe care se sprijină arcade semicirculare la partea superioară, iar încăperile sunt acoperite cu semicalote sferice. Accesul dintre pronaos şi naos se face pe sub două arcade semicirculare şi una trilobată, susţinute de coloane cu fusul circular, surmontate pe baze piramidale din zidărie.

Având un plan şi o arhitectură ieşită oarecum din tiparele obişnuite, biserica se bucura de atenţia specialiştilor în istoria artelor şi arhitecturii de cult. Începând cu anul 1963 se va iniţia planul de restaurare, lucrările durează foarte mult, dar o salvează de la demolare, însa ascunsă după un cvartal de blocuri cu opt etaje, nu va fi pusă în valoare şi va servi, între anii 1985-1986 ca depozit de carte veche bisericească. După 1990 va fi redată cultului ortodox, devenind biserică parohială.

Aflat în patrimoniul Protoieriei 1, Focşani, monumentul istoric conservă caracteristicile arhitecturii de secol XVII din Moldova (turla), cu influenţe de arhitectură din Ţara Românească (brâul). Lăcaşul de cult necesită reparaţii la exterior, întrucât sunt evidente degradări ale zidăriei şi ale brâului.

16. ***Biserica „Sfinţii Împăraţi Constantin şi Elena" – Capela Militară***, cod LMI 2010 VN-II-m-A-06485.01, municipiul Focşani, bd. Unirii, nr. 22, judeţ Vrancea. Biserica cu hramul Sfinţii Împăraţi Constantin şi Elena este ctitoria familiei de boieri Robescu (Costache şi Măriuţa Robescu), fiind construită în anul 1815 pe timpul domnitorului Ioan Gheorghe Caragea Voievod. Lăcaşul de cult a fost construit pe locul celei mai vechi cişmele a oraşului, cişmea care datează din anul 1696 din timpul lui Constantin Brâncoveanu. În 1895 Iancu C.Robescu, prefect şi senator, a cedat biserica Ministerului de Război pentru a servi drept capelă militară Garnizoanei din Focşani. De atunci, lăcaşul de cult este cunoscut sub denumirea de Capela Militară.

Sursa: http://www.vrancea.djc.ro/

Trebuie menţionat că în biserica Sfinţii Împăraţi a odihnit pentru o noapte şi Ecaterina Teodoroiu, cunoscută sub numele de "Eroina de la Jiu", care a căzut pe frontul Primului Război Mondial. Tot aici s-a oficiat cununia prinţului Gheorghe Bibescu, domnul Munteniei, cu Maritza Văcărescu, naş fiind Mihai Sturza, domnul Moldovei. Pe 6 decembrie 1832, în biserica Sfinţii Împăraţi a avut loc ceremonia primirii generalului Kiseleff, preşedintele Divanurilor celor două principate, o personalitate marcantă a timpului.

Biserica are planul în formă de navă cu pridvor, pronaos, naos şi altar, cu turla pe pronaos. În pronaos se află mormântul ctitorilor acoperit cu o placă de marmură şi inscripţionat cu numele celor decedaţi, precum şi cu decoraţii florale. Faţadele sunt

ritmate de cadre dreptunghiulare separate de profile plate de tencuială. Intrarea principală este marcată de un fronton triunghiular şi ornamentaţie vegetală.

Ca urmare a seismelor de la începutul sec.XIX, biserica a fost supusă la numeroase intervenţii de consolidare locală, care nu au reuşit să stopeze procesul de avariere, astfel încât, în jurul anului 1900, au fost executate, de către geniştii militari din garnizoana Focşani, lucrări importante de consolidare, prilej cu care vechii biserici i-a fost schimbată arhitectura faţadelor într-un stil pseudo-neoclasic, ce era la modă în acele vremuri. După cutremurele 1940 şi 1977, au fost efectuate alte lucrări de consolidare de către parohie, la fel de neperformante ca şi cele anterioare. Cutremurele din 1986 si 1990 au accentuat, în modul cel mai grav, avariile anterioare, astfel încat stabilitatea monumentului istoric era grav ameninţată, impunându-se efectuarea de lucrări de expertizare – proiectare – consolidare – restaurare în vederea salvării acestui important monument istoric al municipiului Focşani, acestea fiind încheiate în anul 2006.

În proprietatea Protoieriei 1 Focşani, lăcaşul de cult se află într-o stare bună de conservare. Totuşi, se remarcă degradări la turlă, cauzate de infiltraţiile de apă, necesitând reparaţii.

17. ***Biserica „Naşterea Sfântului Ioan Botezătorul",*** cod LMI 2010 VN-II-m-A-06489, municipiul Focşani, Piaţa Unirii, nr.10, judeţ Vrancea. Biserica fostei mănăstiri cu hramul "Naşterea Sfîntului Ioan Botezătorul" este cea mai veche din oraşul Focşani, fiind ctitorită în anul 1661 de Grigore Ghica, ajuns domn în Muntenia, în locul tatălui său, Gheorghe Ghica. Această mănăstire a fost înălţată în partea munteană a oraşului Focşani, chiar lânga hotarul ce despărţea, până la Unirea din 1859, cele două ţări. În prezent, Biserica acestei mănăstiri se află în grădina publică a oraşului Focşani. Acestei mănăstiri în decursul anilor i-au fost oferite danii de către: Al. Ipsilanti, Duca Vodă, Şerban Cantacuzino, Constantin Brâncoveanu, Mihail Racoviţă. Datorită acestor danii mănăstirea a devenit una dintre cele mai înstărite din zonă, având proprietăţi în Focşani, cât şi în zonele viticole învecinate.

Sursa: http://www.vrancea.djc.ro/

Planul bisericii este în formă de cruce, cu pridvor, pronaos, naos, altar şi turlă pe naso, în stil brâncovenesc, vizibil la pridvor şi la ancadramente de uşi şi ferestre. Pridvorul, iniţial deschis, prezintă arcade semicirculare care se sprijină pe stâlpi octogonali din zidărie, surmontaţi pe un soclu de zidărie întrerupt în axul principal de

accesul în pridvor. Intrarea în pronaos este marcată de un ancadrament din piatră cu motive vegetale care înconjoară şi pisania de deasupra. Pe naos se ridică turla Pantocratorului, iar faţadele sunt împărţite în două părţi inegale de un brâu format din două şiruri de cărămizi aşezate pe colţ, mărginite de un tor din tencuială.

Mănăstirea a suferit modificări de pe urma cutremurelor, incendiilor şi a năvălitorilor străini. În 1854 a ars mănăstirea, dar a rămas biserica. Până la restaurarea din 1977 în interior s-au păstrat mici porţiuni de pictură, faţadele erau tencuite şi decorate cu două rânduri de firide suprapuse. Biserica a fost restaurată după cutremurul din 1977, formă în care se află şi acum. Se impune efectuarea unor lucrări de restaurare şi întreţinere.

18. ***Biserica Sfântul Gheorghe – Sud***, cod LMI 2010 VN-II-m-B-06490, municipiul Focşani, str. Vâlcele, nr. 17, judeţ Vrancea. Situat în incinta Cimitirului Sudic, despre trecutul lăcaşului de cult nu există documente care să ateste cu certitudine data la care a fost construit şi ctitorul acestuia. Bătrânii şi preotul Radu Nedelcu afirmă că ar fi existat două inscripţii la biserică. Prima inscripţie era pe o piatră aşezată deasupra uşii de la intrare, în limba slavonă, conform căreia biserica ar fi fost ridicată din lemn de către Vlad Ţepeş, în amintirea bătăliei ce a avut loc cu turcii pe Câmpia Focşanilor. Cealaltă inscripţie pe o marmură aşezată în mijlocul bisericii, arata că pe la 1742 a fost refăcută din cărămidă de către Constantin Mavrocordat. Aceste inscripţii au fost distruse în 1887, când biserica s-ar fi reparat cu ajutorul contribuţiei familiilor Robescu şi Pastia. În 1927, catapeteasma de zid a fost dărâmată şi înlocuită cu una din lemn.

Sursa: http://www.vrancea.djc.ro/

Monumentul istoric prezintă caracteristicile arhitecturale ale lăcaşurilor de cult ridicate în secolul al XVIII-lea: plan în formă de cruce, cu pridvor, pronaos, altar şi turlă pe pridvor. Accesul în turlă se face pe o scară în spirală amplasată în decorul exterior al pronaosului, într-un turn poligonal. Pridvorul, iniţial deschis, prezintă arcade ce se sprijină pe stâlpi masivi din zidărie surmontaţi pe socluri din zidărie, întrerupt de accesul de pe latura vestică.

Lăcaşul de cult aparţine Protoieriei 1 Focşani si se remarcă prin simplitate arhitecturală. Lucrările de consolidare şi reabilitare efectuate de-a lungul timpului nu i-au afectat aspectul original. Monumentul necesită lucrări de consolidare şi reparaţii, prezentând infiltraţii de apă la fundaţie.

Sunt însă şi monumente istorice care atrag privirile trecătorilor printr-o stare de conservare foarte bună, arhitectura lor ieşind în evidenţă prin grija deosebită a proprietarilor lor. Printre acestea se numără: Casă de rugăciune, str. Argeş, nr. 42, Casă, str. Avântului, nr.11; Casa Giurgea, str. Tăbăcari, nr. 3A, Casa Ibrăileanu, Bd. Gării, nr. 6, Casa Cristache Solomon, bd. Gării, nr. 22, Casă (sediul METEX), str. Republicii, nr.16; Teatrul Maior Gheorghe Pastia sau Ateneul Popular.

În concluzie, includerea acestor clădiri într-un circuite turistice de nivel local sau regional va spori interesul turiştilor pentru aceste locuri, întrucât li se va oferi posibilitatea de a sesiza personalitatea distinctă a Focşanilor în peisajul arhitectonic şi urbanistic românesc.

În acest sens, au fost identificate si prioritizate pentru viitoare investiţii următoarele clădiri de patrimoniu:

1. Tribunalul Judeţean - Str. Cuza-Vodă, nr.8;
2. Casa Tatovici - Str. Cuza-Vodă, nr.35;
3. Casa Alaci (fost pension) - Bld. Gării, nr.1;
4. Casa Longinescu - Bld. Gării, nr.10;
5. Fosta Cameră de Comerţ - Str. Mihail Kogălniceanu, nr.12;
6. Casa Stănescu - Str. Cuza-Vodă, nr.43;
7. Casa Zaharia - Str. Simion Bărnuţiu, nr.13;
8. Casa dr. Saideman - Str. Nicolae Titulescu, nr.1;
9. Casa Brăileanu - Str. Ştefan cel Mare, nr.21;
10. Casă - Str. Republicii, nr. 14;
11. Casă - Str. Nicolae Bălcescu, nr. 22;
12. Şcolile Armeneşti - Str. Republicii, nr.3A-3B;
13. Biserica Sfântul Nicolae - Str. Ghioceilor, nr.9;
14. Biserica Sfinţii Apostoli de la Ocol - Bld. Independenţei, nr.46;
15. Biserica „Sfântul Nicolae Nou" - Str. Popa Şapcă, nr. 7;
16. Biserica „Sfinţii Împăraţi Constantin şi Elena"–Capela Militară-Bd. Unirii, nr. 22;
17. Biserica „Naşterea Sfântului Ioan Botezătorul" - Piaţa Unirii, nr.10;
18. Biserica Sfântul Gheorghe – Sud - Str. Vâlcele, nr. 17.

Municipiul Focşani reprezintă un centru istoric şi cultural important al Regiunii de Sud-Est, dar şi din punct de vedere edilitar. Astfel, alături de obiectivele prezentate, o serie de ansambluri arhitecturale consolidează potenţialul diversificat, prin care municipiul Focşani poate constitui un centru turistic de sine stătător sau poate fi inclus în cadrul unor trasee sau circuite de promovare a regiunii. Aceste obiective oferă personalitate şi creează un ambient relaxant, preţuit în egală măsură de turiştii care vizitează oraşul, cât şi de localnici.

În acest sens, trebuie menţionat faptul ca în municipiul Focşani se află în construcţie **Catedrala Ordotoxă**, care se doreşte a fi una dintre cele mai frumoase catedrale din România. Proiectul Catedralei a fost demarat în anul 2000, au fost alocate fonduri în perioada 2001-2004, după care lucrările au fost sistate până în anul

2008, când Primăria Focşani şi Consiliul Judeţean Vrancea au realocat fonduri pentru finalizarea proiectului.

Însuşi primarul municipiului Focşani, domnul Cristian Misăilă, a declarat faptul ca va sprijini Biserica Ortodoxă, astfel încât acest proiect de anvergură, una dintre cele mai mari investiţii din municipiu, să devină realitate. „Va fi o emblemă a Focşani-ului, kilometrul zero al municipiului", conform spuselor edilului.[93]

Gradul de valorificare al obiectivelor antropice este departe de cel meritat, ţinând cont de importanţa lor istorică susţinută de inedit, unicitate şi de peisaje pitoreşti. Pentru a le putea promova este necesară punerea lor în valoare şi evidenţierea elementelor care transformă un vestigiu istoric într-un obiectiv turistic cunoscut.

De aici se impune o ofertă turistică bogată, prin care să poată fi atrasă o gamă largă de categorii de turişti, şi care să acopere întreaga perioadă a anului, care cuprinde: vestigii arheologice aparţinând unor perioade istorice diferite (situri arheologice, aşezări istorice, clădiri, etc.); ansambluri şi clădiri istorice; biserici diverse (ortodoxă, armenească, etc.).

Importanţa turistică a edificiilor religioase derivă din vechime, arhitectură, conservarea unor picturi valoroase, icoanele pe sticlă, precum şi din unele evenimente specifice conexate cu acestea. Multe edificii de acest tip au fost suferit nu doar amprenta timpului, ci şi a vicisitudinilor istoriei, fiind afectate parţial sau total de-a lungul anilor, cum ar fi Biserica „Sfântul Nicolae Nou", Biserica „Sfinţii Împăraţi Constantin şi Elena, " Biserica Sfinţii Apostoli de la Ocol, etc.

Monumentele istorice din municipiul Focşani au fost ridicate în memoria unor personalităţi marcante sau evenimente istorice, culturale, artistice. Interesul turiştilor este trezit nu doar de valoarea realizării artistice, ci şi graţie renumelui personalităţii sau rezonanţei evenimentului evocat de obiectivul în cauză, ca de exemplu Monumentul Unirii, Mausoleul Eroilor, Monumentul Eroilor Regimentului 10 Dorobanţi, Borna de hotar, etc.

Turismul cultural prezintă elementele necesare desfăşurării acestuia pe teritoriul municipiului şi poate fi privit ca alternativă de dezvoltare a regiunii, absorbind personalul disponibilizat în urma restrângerii activităţii din unele domenii de activitate. El poate îmbrăca, mai frecvent, trei forme de practicare, şi anume: turismul urban, turismul rural şi turismul religios.

Turismul urban deţine largi posibilităţi de practicare. Dintre atracţiile majore pot fi enumerate muzeele; edificiile religioase (catolice, ortodoxe, reformate), numeroase vestigiile istorice (romane, medievale), arhitectura centrului istoric, diferite instituţii de artă şi cultură, monumente (statui, busturi) etc.

Turismul rural are o puternică tentă culturală prin valorificarea obiceiurilor, tradiţiilor sau folclorului local, componente ale civilizaţiei rurale încă bine conservate în multe dintre localităţile rurale. Caracteristicile cultural-turistice exercită o atracţie importantă asupra circulaţiei turistice, dar devin importante din punct de vedere turistic numai în relaţie cu caracteristicile naturale şi economice. Ele sunt, în mare

[93] *Sursa: Ziarul Monitorul de Vrancea*

parte, rodul culturii populare, atât prin creaţiile culturii materiale, cât şi prin cele ale culturii spirituale (tradiţii, obiceiuri).

Din punct de vedere al potenţialului de practicare a turismului rural în proximitatea municipiului Focşani, oportunităţile sunt oferite, în primul rând, de localităţile aparţinătoare Mândreşti-Moldova şi Mândreşti-Munteni, dar şi de comunele înnvecinate Garoafa, Vânători, Răstoaca, Slobozia, Ciorăşti, Milcovul, etc.

Turismul religios are în vedere valorificarea obiectivelor religioase ale municipiului şi judeţului, dar mai ales manifestările organizate de acestea (hramuri, pelerinaje). Această formă de turism este favorizată de existenţa unor importante lăcaşuri de cult, mai exact mănăstirile din zona munţilor Vrancei. În contextul în care fluxul de turişti spre centrele religioase cu rezonanţă au un impact în creştere (unele reuşind să angreneze în anumite perioade mase mari de oameni), turismul religios poate fi stimulat prin îmbunătăţirea condiţiilor de acces, care pot avea un impact relevant în acest sens, economia locală putând fi strâns conectată şi adaptată la cerinţele clientelei pelerinajelor religioase.

5.2.2. Patrimoniul cultural imaterial

Patrimoniul cultural imaterial este reprezentat şi de tradiţii, obiceiuri, inclusiv tradiţii orăşeneşti, care contribuie la exploatarea valorilor artistice, sentimentale şi memoriale create de generaţiile trecute. Parte din îndeletnicirile de bază ale vremurilor străvechi erau ţesutul şi cusutul, păstrarea costumului popular autentic vrâncenesc, hora cu scrânciob, dansurile populare, formaţii artistice vocale care transmit cântecele moştenite, confecţionarea măştilor reprezentând diverse personaje de iarnă (moş, babă, pădurar etc). Moştenirea culturală a focşănenilor s-a păstrat in principal prin dansuri, cântece şi artă populară.

Astfel**, *Instituţiile de cultură*,** subordonate Consiliului Local al Municipiului Focşani, care promovează tradiţiile şi obiceiurile vrâncene sunt :

- ***Ateneul Popular "Maior Gheorghe Pastia"-*** este o instituţie publică de cultură care funcţionează în clădirea cu acelaşi nume, construită de Maiorul Gheorghe Pastia. Misiunea Ateneului este de a promova valorile culturale locale, valorile creaţiei contemporane şi artei interpretative profesioniste (corală şi instrumentală) a muzicii culte naţionale şi universale, păstrarea şi cultivarea specificului zonal şi local, derularea de programe adecvate intereselor şi preocupărilor de petrecere a timpului liber a populaţiei, de educaţie muzicală, estetică a tinerilor şi adulţilor, valorificând creaţia muzicală cultă şi tradiţională. Ateneul Popular "Mr. Gh. Pastia" este singura instituţie publică de cultură din judeţul Vrancea care gestionează două ansambluri artistice profesioniste: ***Corul de Cameră „Pastorala"*** şi ***Orchestra de Cameră „Unirea";***
- ***Teatrul Municipal Focşani -*** este o instituţie publică culturală, aflată în subordinea Consiliului Local Focşani. Clădirea Teatrului este înscrisă în *Lista monumentelor istorice* şi a fost realizată la iniţiativa maiorului în rezervă Gheorghe Pastia care a donat o sumă importantă pentru

executarea lucrărilor de construcţie şi de amenajare interioară. În memoria ctitirului Teatrului, pe esplanada din faţa acestuia a fost ridicat bustul în bronz al maiorului Gheorghe Pastia;

- ***Ansamblul Folcloric Profesionist "Ţara Vrancei" -*** este o instituţie publică aflată în subordinea Consiliului Local al Municipiului Focşani şi îşi desfăşoară activitatea în conformitate cu prevederile Ordonanţei Guvernului nr. 21/2007 privind instituţiile şi companiile de spectacole sau concerte, precum şi desfăşurarea activităţii de impresariat artistic**.** Obiectivele Ansamblului sunt elaborarea unor proiecte atractive şi utile de educaţie permanentă, susţinerea iniţiativei publice şi încurajarea celei private, în vederea diversificării şi dezvoltării artelor spectacolului, afirmarea identităţii cultural naţionale şi a minorităţilor prin artele spectacolului, conservarea şi transmiterea valorilor artistice ale comunităţilor locale, ale patrimoniului cultural naţional şi universal, păstrarea şi cultivarea specificului spaţiului cultural în care îşi desfăşoară activitatea, stimularea creativităţii şi talentului, inclusiv în rândul tinerei generaţii, promovarea pe plan naţional şi internaţional a valorilor artistice autohtone şi universale din domeniul artelor spectacolului.

Proiectele culturale desfăşurate de Ateneul Popular "Maior Gheorghe Pastia" în anul 2015**:**

- Concertele Orchestrei de Cameră UNIREA;
- Festivalul de Muzica Uşoară Românească „Florentin Delmar", ediţia a 40-a Aniversară;
- Galele teatrale Focşănene, ediţia a XIX-a;
- Stagiunea Camerală;
- Festivalul de Muzică de Cameră „Rinascimento Musici", ediţia 1;
- Festivalul Judeţean de Muzică pentru Copii „Florile dragostei";
- Stagiunea Corală Pastorală;
- Festivalul Coral Internaţional „Pastorala";
- Festivalul Coral Naţional „Pastorala";
- Chorum Lexicon – Serate muzicale;
- Aniversări culturale – Zile mondiale;
- „Civilizaţiile Lumii";
- Ateliere IntegrART;
- „Festivalul Şanselor tale";
- Conferinţe publice ATHENAEUM;
- EU în UE;
- Jurnal Cultural European;
- Colecţii muzeale itinerante.

Proiectele culturale desfăşurate de Teatrul Municipal Focşani *în anul 2015:*

- Galele teatrale focşănene;
- Zilele Municipiului Focşani;
- Sărbători naţionale şi internaţionale;
- Festivalul Internaţional al Viei şi Vinului;

- Piese de teatru: „Hamlet”, „Bolnavul închipuit”, „O noapte furtunoasă”, „Încurcă lume”, „Jocuri bizantine”, etc.

Proiectele culturale desfășurate de Ansamblul Folcloric Profesionist ”Țara Vrancei”, *în anul 2015*, în cadrul programului *„Cultura – Filon Esențial al Dezvoltării Economice și al Regenerării Sociale, Indicator al Calității Vieții și Bunăstării Individuale”:*

- Incursiuni în istoria neamului;
- Armonii de cântec și joc românesc;
- Nestemate folclorice vrâncene scoase la lumină din lada de zestre a bunicilor;
- În pas de dans, cu generații de ieri și azi;
- Promovarea folclorului vrâncean în țară și peste hotare – datorie patriotică;
- Cinematografia pe gustul tuturor.

5.3. Infrastructura și serviciile turistice

Situarea Regiunii Sud-Est printre primele locuri în ierarhia națională la numărul structurilor de cazare implică un nivel ridicat al turismului, reprezentând un factor semnificativ pentru obținerea procentului de 12,22% din PIB-ul regional.

Regiunea Sud-Est înregistra, în anul 2015, un procent de 16,28% din totalul la nivel de țară. Până în anul 2010 Regiunea Sud-Est a deținut primul loc la numărul structurilor de cazare, dar scăderea din anul 2011 a dus la schimbarea ierarhiei, Regiunea Centru devenind lider. Ulterior anului respectiv, numărul de structuri de cazare a crescut ușor, dar regiunea a rămas în continuare pe poziția a doua, la nivelul țării.

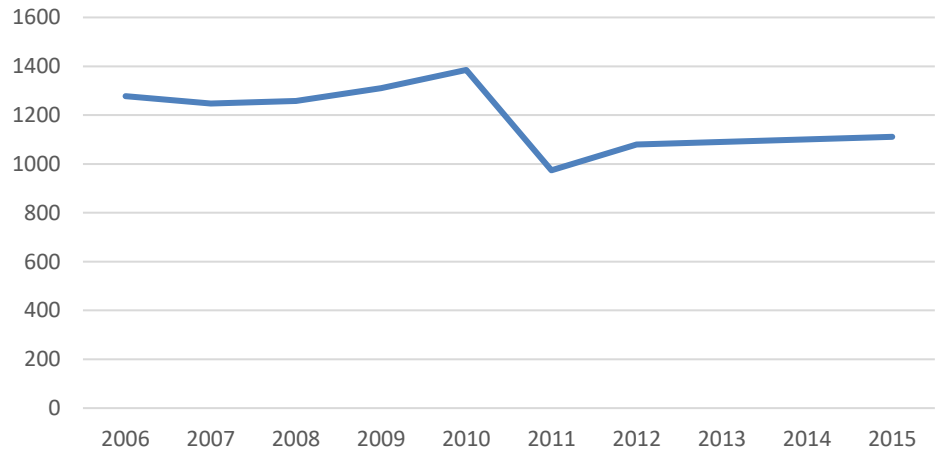

Fig. 18. Numărul structurilor de cazare în Regiunea Sud-Est, în perioada 2006-2015[94]

[94] *Sursa: Institutul Național de Statistică, anul 2015*

La nivelul anului 2015, structurile de primire turistică din regiune au înregistrat o capacitate de cazare de 100.921 de locuri, majoritatea în hoteluri şi moteluri, reprezentând 30,73% din totalul acestor categorii existente în România.

În perioada 2006-2015 numărul de structuri din regiune a scăzut cu aproximativ 13%, evoluând diferit în funcţie de tipul structurii de cazare: numărul de hoteluri şi moteluri a crescut cu 7%, cel de hosteluri cu 786%, în timp ce numărul de pensiuni turistice şi agroturistice a scăzut cu 14%, iar cel al vilelor turistice, cu 26%.[95]

În judeţul Vrancea, sectorul turismului deţine un rol secundar, având o infrastructură de cazare slab dezvoltată, reprezentând un domeniu strategic de investiţii pe termen lung.

Capacitatea economiei locale de a beneficia de turism depinde de disponibilitatea de investiţii pentru dezvoltarea infrastructurii necesare şi de capacitatea sa de a satisfice nevoile turişilor.

Ca urmare, la nivel de judeţ, capacitatea de cazare în hoteluri înregistrează o scădere de 29% în perioada 2006 - 2015 (de la 191.372 locuri-zile în 2006 la 134.618 locuri-zile în 2015), după cum se poate observa şi din graficul de mai jos.

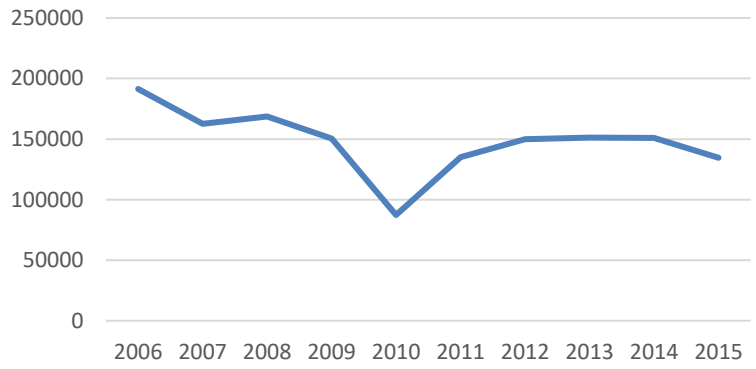

Fig. 19. Evoluţia capacităţii de cazare în hoteluri, Jud. Vrancea, 2006-2015 (locuri- zile)[96]

În ceea ce priveşte capacitatea de cazare turistică existentă în judeţul Vrancea, în anul 2015 era de 382 de locuri în hoteluri, 344 în pensiuni turistice şi agroturistice şi 200 în tabere de elevi şi preşcolari. Cea mai mare scădere faţă de anul 2006 o înregistrează locurile în taberele de elevi şi preşcolari (de 68%), dar şi cele în hoteluri (de 52%). Capacitatea de cazare turistică din judeţ reprezenta, în anul 2015, 1,3% din întreaga regiune, fapt care se explică şi datorită turismului foarte dezvoltat în celelalte judeţe din regiune.

[95] *Sursa: Institutul Naţional de Statistică, anul 2015*

[96] *Sursa: Institutul Naţional de Statistică, anul 2015*

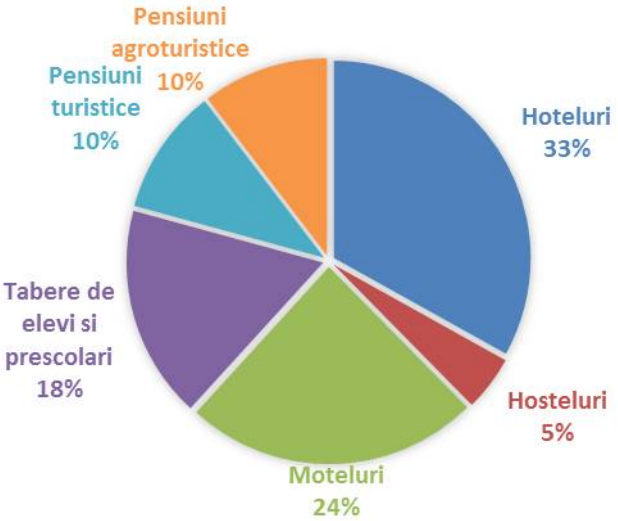

Fig. 20. Capacitatea de cazare turistică în funcţiune pe tipuri de structuri de primire Jud. Vrancea, 2006-2015 (locuri)[97]

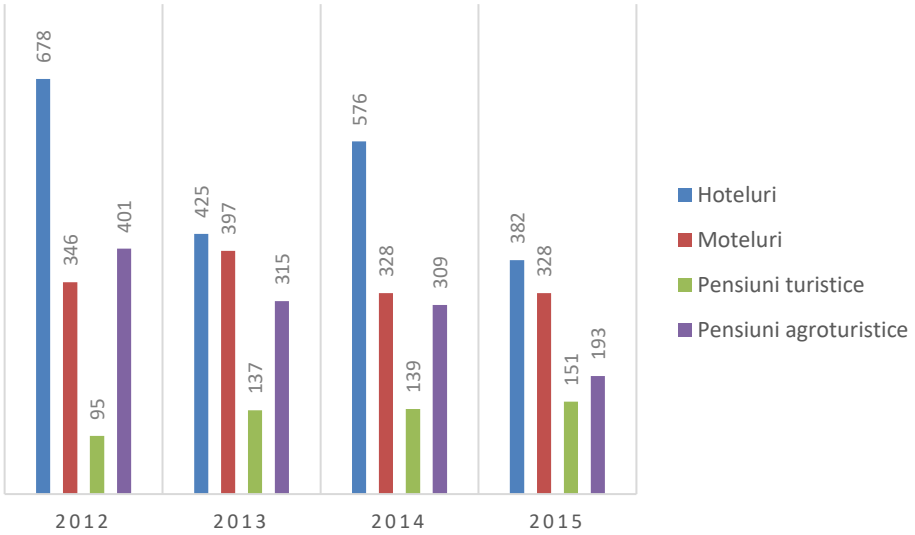

Fig. 21. Evoluţia capacităţii de cazare turistică existentă pe tipuri de structuri de primire turistică Jud. Vrancea, 2006-2015 (locuri)[98]

Şi la nivel municipal, sectorul turismului deţine rol secundar, deoarece deşi capacitatea de cazare turistică în funcţiune, în anul 2015, este de 191.118 de locuri-zile, reprezentând 45% din capacitatea de cazare turistică în funcţiune din judeţul Vrancea (428.009 de locuri-zile), prezintă un indice de ocupare scăzut, 15% în anul 2015.[99]

[97] *Sursa: Institutul Naţional de Statistică, anul 2015*

[98] *Sursa: Institutul Naţional de Statistică, anul 2015*

[99] *Sursa: Institutul Naţional de Statistică, anul 2015*

Deşi capacitatea de cazare în funcţiune a municipiului Focşani în hoteluri înregistrează o creştere de 6,5% între 2010 şi 2015 (de la 83.473 de locuri-zile în 2010 la 88.853 de locuri-zile în 2015), aceasta **reprezintă 66% din capacitatea totală de cazare turistică în funcţiune în hotelurile din judeţ.**

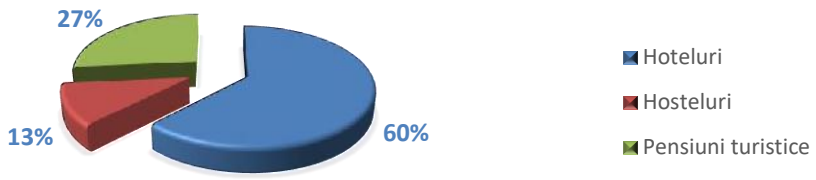

Fig. 22. Capacitatea de cazare turistică în funcţiune, pe tipuri de structuri de primire turistică în Mmunicipiul Focşani (locuri- zile)[100]

Capacitatea de cazare turistică existentă în municipiul Focşani era în anul 2015 de 247 de locuri în hoteluri, 52 locuri în hosteluri şi 139 locuri în pensiuni turistice. **Locurile în hoteluri înregistrează o scădere de 54% faţă de anul 2010,** iar cele în pensiunile turistice au crescut de la 34 locuri în anul 2010, la 139 locuri în anul 2015. Capacitatea de cazare turistică existentă în hotelurile din municipiul Focşani reprezenta 65% din întregul judeţ în anul 2015, iar cea din pensiunile turistice (fără pensiunile agroturistice) era concentrată în ***municipiu.***

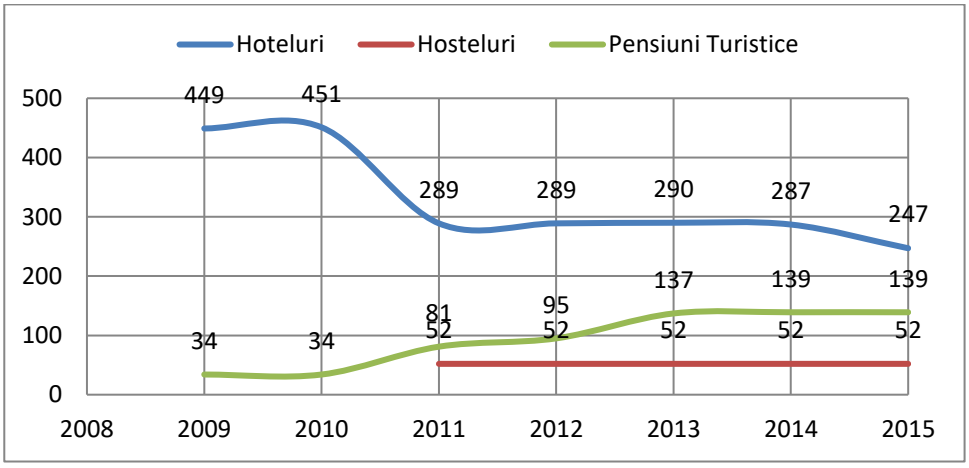

Fig. 23. Evoluţia capacităţii de cazare turisticî existentă pe tipuri de structuri de primire turistică în Municipiul Focşani (locuri)[101]

În judeţul Vrancea, municipiul Focşani se evidenţiază net faţă de celelalte oraşe si municipii prin faptul că numărul de înnoptări a crescut în anul 2015 aproximativ

[100] *Sursa: Institutul Naţional de Statistică, anul 2015*

[101] *Sursa: Institutul Naţional de Statistică, anul 2015*

până la nivelul anului 2013 (diferenţa dintre numărul de înnoptări din cei doi ani situându-se la 30,28%).[102]

Numărul turiştilor sosiţi în structurile de primire turistică din municipiu, în anul 2015, era de 25.748 de persoane, mai mult cu 36% decât în anul 2010, 40% din turişti fiind cazaţi în hoteluri.

În anul 2015, numărul de înnoptări în municipiu era de 33.561 (45% din numărul total din judeţ), majoritatea fiind înregistrate în hoteluri (69%). Respectând evoluţia pozitivă a judeţului între 2010 şi 2015 (o creştere de 31%), municipiul Focşani înregistrează tot o creştere, dar mai accentuată, respectiv de 45%.

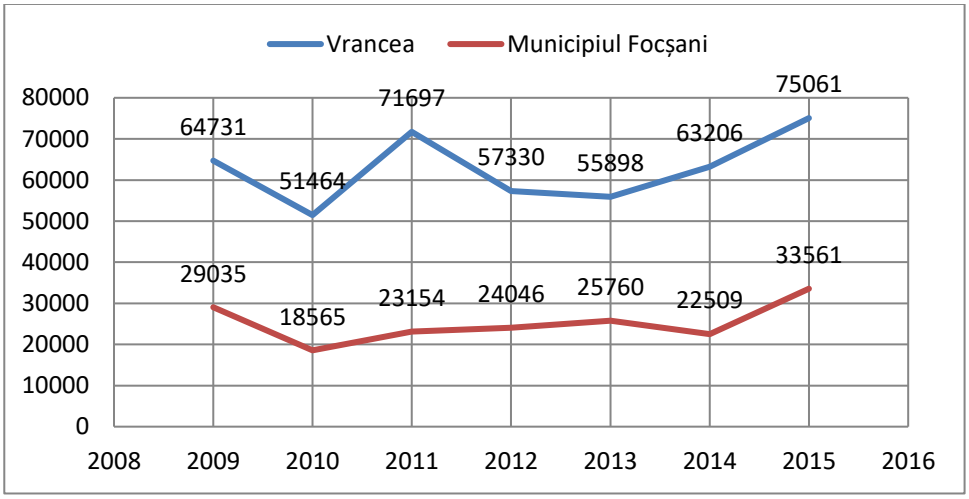

Fig. 24. Evoluţia numărului de înnoptări[103]

Durata medie de şedere în unităţile de primire turistică din municipiul Focşani a înregistrat valori între 0,50 şi 0,77 nopţi per turist în perioada 2010 – 2015, având **un trend crescător** şi respectând totodată evoluţia la nivel de judeţ. Astfel, **se observă oportunitatea dezvoltării turismului de tranzit şi de afaceri** (având în vedere localizarea în municipiu a sediului clusterului "Tradiţii – manufactură – viitor, TMV SUD-EST") **în municipiul Focşani.**

În luna august 2015 a fost încheiat cu succes Proiectul „**Crearea şi Dotarea Centrului Naţional de Promovare şi Informare Turistică a Municipiului Focşan**i", finanţat prin POR 2007-2013, Axa prioritară 5: Dezvoltarea Durabilă şi promovarea turismului, Domeniul major de intervenţie: 5.3 Promovarea potenţialului turistic şi crearea infrastructurii necesare, în scopul creşterii atractivităţii României ca destinaţie turistică – Crearea Centrelor Naţionale de Informare şi Promovare Turistică şi dotarea acestora.

Centrul Naţional de Promovare şi Informare Turistică (CNIPT) derulează activităţi pentru promovarea turismului în municipiul Focşani şi în împrejurimi. Activitatea serviciului s-a desfăşurat corespunzător, asigurând cu prioritate

[102] *Sursa: Institutul Naţional de Statistică, anul 2015*

[103] *Sursa: Institutul Naţional de Statistică*, anul 2015

funcţionarea curentă, în condiţii bune şi realizând şi câteva proiecte de dezvoltare, în măsura posibilităţilor şi a resurselor.[104]

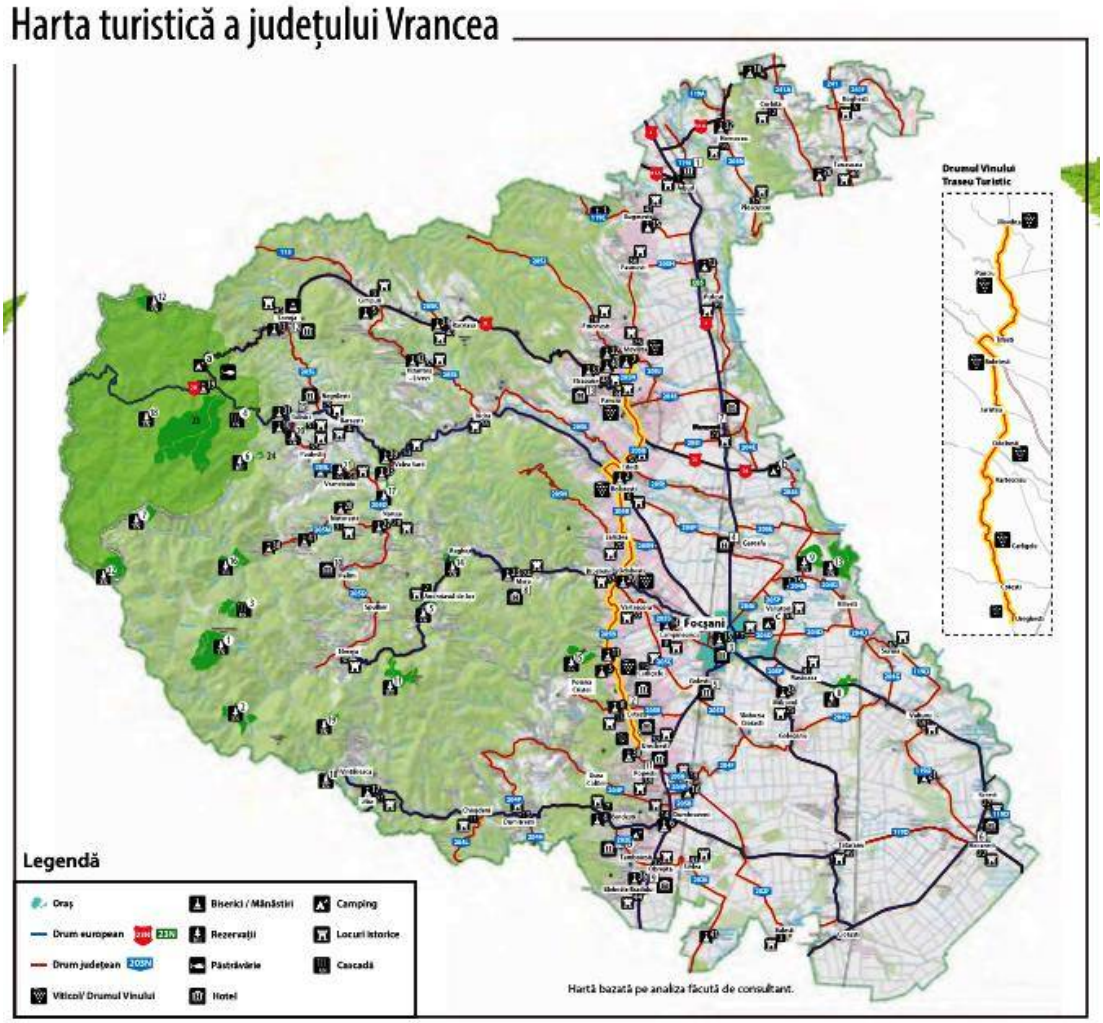

Fig. 25. Harta atracţiilor turistice din Judeţul Vrancea

[104] *Sursa: Raportul Primarului Municipiului Focşani, anul 2015*

6. ASPECTE SOCIALE, EDUCAȚIONALE ȘI CULTURALE

6.1. Reţeaua de sănătate

Sănătatea reprezintă, din punct de vedere social şi economic, o problemă majoră şi complexă cu însemnătate pentru dezvoltarea generală economică şi umană. Sănătatea este o prioritate pentru cetăţenii europeni care se aşteaptă să fie protejaţi împotriva bolilor şi potenţialelor riscuri de îmbolnăvire - la domiciliu, la locul de muncă şi atunci când călătoresc. Aceste aspecte implică o serie de subiecte, de la protecţia consumatorului (siguranţa alimentară), la siguranţa de la locul de muncă şi politicile sociale şi de mediu.

Problemele de sănătate publică sunt legate de cele de dezvoltare socio-economică. Oamenii sănătoşi sunt în general mai productivi şi reprezintă o valoare adăugată pentru economie. Mai mult, boala nu numai că duce la pierderi de producţie, dar constituie, de asemenea, o povară financiară pentru sistemul de sănătate. Pe de altă parte, o mai bună îngrijire a sănătăţii poate avea ca rezultat un număr mai mare de persoane în vârstă care sunt dependente de sistemul de asistenţă socială.

Ca majoritatea ţărilor europene, România este prinsă într-un proces de schimbare majoră. Sistemul românesc de sănătate este caracterizat de un puternic instinct de dirijism din partea autorităţii centrale de stat, combinat cu o schimbare recentă de responsabilităţi-cheie din zona spitalelor către autorităţile locale (municipalităţi). Ca şi în cele mai multe ţări din Europa Centrală, sistemul de sănătate din ţară este subiect de dezbateri aprinse cu privire la direcţia reformei. De exemplu, reforma fiscală în domeniul sănătăţii ar putea avea în vedere printre altele:

- o mai bună disciplină la nivelul spitalelor;
- introducerea sistemului de coplată a pacientului direct către furnizorul de asistenţă;
- stimularea mai bună a spitalelor;
- o mai bună gestionare a finanţelor publice în spitale;
- întărirea mecanismelor de raportare şi control;
- monitorizarea arieratelor în sectorul sănătate.

În completarea acestor obiective, **Strategia Naţională pentru Dezvoltare Durabilă a României Orizonturi 2013-2020-2030** stabileşte direcţiile principale de acţiune pentru însuşirea şi aplicarea principiilor dezvoltării durabile în perioada imediat următoare, cea mai importantă fiind *"Modernizarea accelerată a sistemelor de educaţie şi formare profesională şi de sănătate publică, ţinând seama de evoluţiile demografice nefavorabile şi de impactul acestora asupra pieţei muncii."*

Sistemul de sănătate din România este de tip asigurări sociale şi are ca scop garantarea accesului echitabil şi nediscriminatoriu la un pachet de servicii de bază pentru asiguraţi.

Orizontul 2020 stabileşte un alt obiectiv naţional şi anume: "Atingerea unor parametri apropiaţi de nivelul mediu actual al stării de sănătate a populaţiei şi al calităţii serviciilor medicale din celelalte state membre ale UE; integrarea aspectelor de sănătate şi demografice în toate politicile publice ale României."

Având în vedere ţintele strategice ale sectorului sanitar şi măsurile preconizate pentru perioada anterioară, începând cu anul 2014 vor fi consolidate noile structuri instituţionale, în special pentru asigurarea calităţii serviciilor de asistenţă medicală în condiţiile descentralizării şi managementului pe programe. Se vor iniţia noi măsuri, inclusiv prin iniţiative legislative, pentru fundamentarea deciziilor în domeniul politicilor de sănătate prin analiza performanţei sistemului în funcţie de rezultate, evaluarea tehnologiilor, efectuarea sistematică de cercetări de cost/eficacitate şi cost/beneficiu.

Prin implementarea principalelor programe de sănătate, se prevede continuarea trendului descrescător în privinţa mortalităţii şi morbidităţii infantile şi materne, incidenţei îmbolnăvirilor şi mortalităţii prin boli transmisibile şi prin cancer (scădere cu 50%), creşterea procesului de acoperire a populaţiei cu servicii de bază cum ar fi asistenţa de urgenţă, creşterea cu 50% a accesului la servicii de asistenţă medico-sanitară (îngrijiri pe termen lung) a populaţiei de vârsta a treia, creşterea acoperirii cu servicii paliative la 60% din necesar şi cu servicii de asistenţă de psihiatrie comunitară la 70% din necesar.

În perspectiva **Orizontului 2030** se defineşte drept obiectiv naţional "Alinierea deplină la nivelul mediu de performanţă, inclusiv sub aspectul finanţării serviciilor de sănătate, al celorlalte state membre ale UE." România se va alinia, în linii generale, la cerinţele şi standardele UE privind accesul la serviciile de bază privind asistenţa de urgenţă, asistenţa medicală primară, controlul cancerului, asigurarea cu servicii de sănătate mintală la nivelul comunităţii.

Accesul la serviciile de sănătate, alături de aspecte socio-economice, culturale sau de mediu reprezintă elemente ce influenţează starea de sănătate a populaţiei. Calitatea serviciilor sanitare este condiţionată de infrastructura specifică, de numărul personalului specializat, dar şi de nivelul de salarizare din domeniu. Accesul la serviciile medicale este inegal ca urmare a diferenţelor economice (costul tratamentului şi al transportului), de aşezare geografică (distanţa faţă de unităţile medicale) şi de calitate a serviciilor sanitare.

În România există deosebiri semnificative ale situaţiei numărului de unităţi sanitare între regiunile de dezvoltare şi între mediul urban şi rural. Astfel, **Regiunea de Sud-Est este cea mai slab dezvoltată în acest sens, fiind în anul 2011 pe ultimul loc în ceea ce priveşte numărul de unităţi sanitare la 100.000 de locuitori, cu 20,3 de unităţi sanitare mai puţin decât media naţională.**

În privinţa evoluţiei numărului de unităţi sanitare, se observă că aceasta nu a fost una constantă, ponderea unităţilor cu proprietate majoritar privată crescând continuu, atât la nivelul regiunii, cât şi al judeţului Vrancea. Astfel, cel mai mare număr este reprezentat de farmacii şi de punctele farmaceutice, în timp ce unităţile preventorii şi sanatoriile T.B.C., exclusive de stat, sunt cel mai slab reprezentate. Totodată, numărul de policlinici este relativ mic comparativ cu alte Regiuni (locul V la nivel national), fiecare judeţ deţine un centru de transfuzie sanguină şi un număr scăzut de creşe, cele mai puţine fiind înregistrate în judeţul Galaţi.

În Regiunea Sud-Est se înregistrau, în anul 2015, un număr de 61 de spitale şi 45 de ambulatorii de spital şi de specialitate, 8 policlinici, 24 de dispensare, 3 centre de sănătate, nici un sanatoriu T.B.C., 3 sanatorii balneare, nici o unitate preventorie, 5 unităţi medico-sociale, 5 centre de diagnostic, 25 centre medicale de specialitate, 1435 farmacii şi puncte farmaceutice, 437 laboratoare medicale, 147 laboratoare de tehnică dentară şi 6 centre de transfuzie sanguină. [105]

La nivelul judeţului Vrancea, se observă faptul că cele mai multe unităţi sanitare sunt din categoria cabinetelor medicale de familie, urmate de cabinetele stomatologice. În organizarea unităţilor sanitare se remarcă judeţul Vrancea ca fiind singurul din Regiunea de Sud-Est în care nu se găsesc policlinici.

Din punct de vedere al distribuţiei unităţilor sanitare pe medii, se remarcă faptul că în judeţ procentul de unităţi sanitare din mediul rural la unităţile sanitare din mediul urban este de 44%.

În ceea ce priveşte **situaţia unităţilor sanitare din municipiul Focşani**, aceasta este prezentată în tabelul de mai jos:

Tabel 38. Structura unităţilor sanitare pe forme de proprietate din Municipiul Focşani[106]

Categorii de unităţi sanitare	Forme de proprietate	Număr
Spitale	Proprietate publică	2
	Proprietate privată	1
Ambulatorii integrate spitalului	Proprietate publică	2
Dispensare medicale	Proprietate publică	1
Centre de sănătate	Proprietate publică	1
Centre medicale de specialitate	Proprietate publică	1
	Proprietate privată	2
Cabinete medicale de medicină generală	Proprietate privată	9
Cabinete medicale scolare	Proprietate publică	27
Cabinete medicale de familie	Proprietate privată	37
Cabinete stomatologice	Proprietate privată	109
Cabinete medicale de specialitate	Proprietate privată	99
Farmacii	Proprietate publică	3
	Proprietate privată	32
Puncte farmaceutice	Proprietate privată	4
Depozite farmaceutice	Proprietate privată	1
Creşe	Proprietate publică	2
Laboratoare medicale	Proprietate publică	17
	Proprietate privata	2
Laboratoare de tehnică dentară	Proprietate publică	2
	Proprietate privată	4
Centre de transfuzie	Proprietate publică	1
Alte tipuri de cabinete medicale	Proprietate publică	4

[105] *Sursa: Institutul Naţional de Statistică, anul 2015*

[106] *Sursa: Institutul Naţional de Statistică, anul 2015*

Se observă că majoritatea unităţilor sanitare din municipiul Focşani sunt în proprietate privată, reprezentative fiind cabinetele medicale de specialitate, cabinetele stomatologice, cabinetele medicale de familie şi farmaciile.

Analizând evoluţia numărului de unităţi sanitare, din municipiul Focşani, în perioada 2014 – 2015, se observă că acestea au avut o evoluţie diferită, în sensul că sistemul privat s-a dezvoltat în defavoarea sistemului public.

Tabel 39. Evoluţia numărului de unităţi sanitare pe formă de proprietate în perioada 2009–2015[107]

	2009	2010	2011	2012	2013	2014	2015
Unităţi sanitare în proprietate publică	115	109	103	110	110	106	62
Unităţi sanitare în proprietate privată	204	222	236	247	243	243	300
TOTAL	319	331	339	357	353	359	362

Tabel 40. Numărul paturilor de spital[108]

	2009	2010	2011	2012	2013	2014	2015
Numărul de paturi în spitalele publice	1002	909	909	896	893	893	893
Numărul de paturi în spitalele private	:	:	12	12	12	12	12

Din analiza datelor prezentate în tabelul de mai sus, se oservă o reducere semnificativă continuă a numărului de paturi de spital în perioada 2009 – 2013, chiar dacă, în aceeaşi perioadă, numărul de spitale nu s-a modificat, pentru ca în perioada 2013 - 2015 să se păstreze la un nivel constant.

SISTEMUL MEDICAL DIN FOCŞANI

Municipiul Focşani concentrează cea mai mare parte a dotărilor pentru sănătate şi asistenţă socială a judeţului (peste 50%), oferind servicii diversificate. În Focşani există două spitale – Spitalul Judeţean "Sf. Pantelimon" şi Spitalul Militar de Urgenţă Focşani "Dr. Al. Popescu", cinci complexe medicale – din care trei private, o staţie de dializă, un centru de diabet judeţean, un centru de diagnostic şi tratament al

[107] *Sursa: Institutul Naţional de Statistică, anul 2015*

[108] *Sursa: Institutul Naţional de Statistică, anul 2015*

persoanelor în vârstă, o staţie de hemidializă, o clinică de zi pentru copiii infectaţi cu HIV şi un centru de transfuzie sanguină.

Situaţia celor două spitale din Focşani se prezintă astfel:

Spitalul Judeţean de Urgenţă "Sf. Pantelimon" Focşani este clasificat nivelul III de competenţă.

Sursa: http://turismodobesti.ro/ro_RO/spitale

Spitalul de Urgenţă "Sf. Pantelimon" Focşani este o unitate sanitară publică cu Unitate de Primire a Urgenţelor (UPU – SMURD), având în componenţă şi Ambulatorul de Specialitate Integrat pentru copii şi adulţi "Cuza Vodă".

Furnizarea serviciilor medicale se asigură în regim continuu, fiind organizate 12 linii de gardă în toate specialităţile medicale şi chirurgicale (chirurgie generală, obstretică-ginecologie, pediatrie, neonatologie, medicină internă, anestezie şi terapie intensivă, boli infecţioase, neurologie, psihiatrie, cardiologie), o linie de gardă în specialitatea medicină de urgenţă (UPU), o linie în radiologie-imagistică medicală şi una în stomatologie generală. [109]

Spitalul are 728 de paturi şi 30 de paturi pentru spitalizarea de zi.[110]

Ambulatorul de Specialitate Integrat pentru copii şi adulţi "Cuza Vodă" are 21 de cabinete, iar personalul medical este structurat astfel: 24 de medici primari, 16 medici specialisti, 31 asistenţi medicali şi 1 registrator medical.

Spitalul are în componenţă următoarele structuri şi personalul medical aferent[111]:

- 23 de secţii/compartimente, având un regim de spitalizare continuă şi de zi:
- Centru Hemodializă: 11 angajaţi;
- Unitate Primire Urgente(UPU) – SMURD: 53 angajaţi;
- Bloc Operator: 34 angajaţi;
- Bloc Sterilizare: 12 angajaţi;
- Laborator de explorări funcţionale: 7 angajaţi;
- Laborator de radiologie şi imagistică medicală (dotat cu radiologie convenţională cu puncte de lucru, computer tomograf, imagistică prin rezonanţă magnetică, ecografie, radiologie intervenţională): 23 angajaţi;

---

[109] *Sursa: http://www.spitalvn.ro/documente/linii_garda.pdf*

[110] *Sursa: Regulament de organizare şi funcţionare al Spitalului Judeţean de Urgenţă "SF. PANTELIMON" FOCŞANI, anul 2015*

[111] *Sursa: Lista cu personalul medical din fiecare serviciu medical - http://www.spitalvn.ro/strorg.pl#em*

Tabel 41. Lista personalului medical din fiecare serviciu medical

Secţia / compartiment	PERSONAL SPITAL				
	Medici primari	**Medici specialişti**	**Asistenţi medicali**	**Alte categorii de personal**	**TOTAL**
Sectia Interne	3	-	23	-	**26**
Comp. Hematologie	1	-	8	-	**9**
Comp. Gastroenterologie	1	1	11	-	**13**
Comp. Diabet zaharat, nutritie si boli metabolice	1	-	10	1 psiholog	**12**
Sectia cardiologie	3	-	19	-	**22**
Sectia chirurgie generala	7	1	23	1 soră medicală	**33**
A) comp. Chirirurgie plastica, microchirurgie reconstructiva	2	-	8	-	**10**
B) comp. Chirurgie orala si maxilo-faciala					
Comp. Chirurgie si ortopedie infantila	2	-	11	-	**13**
Comp. Urologie	1	1	12	-	**14**
Comp.ortopedie si traumatologie	1	2	13	-	**16**
Sectia obstetrica-ginecologie	1	5	36	1 psiholog	**43**
Sectia neonatologie	-	3	30	1 asistent social	**34**
Sectia de anestezie si terapie intensivă	5	2	39	1 kinetoterapeut, 1 tehnician, 1 registrator medical	**49**
Sectia pediatrie	3	3	27	1 psiholog	**34**
Comp.oftalmologie					
Comp.O.R.L.	1	2	7	-	**10**
Sectia neurologie	2	-	16	-	**18**
Comp. Oncologie medicala	1	-	8	-	**9**
Sectia pneumologie	4	-	41	1 soră medicală	**46**
Sectia boli infectioase	4	-	26	-	**30**
Sectia psihiatrie	1	2	19	1 psiholog	**23**
Comp. Dermatovenerologie	1	1	5	-	**7**
Comp. Reumatologie	2	1	12	-	**15**
Comp. Nefrologie	-	1	15	-	**16**
TOTAL	**469**				

Tabel 6.4 Sursa: Lista cu personalul medical din fiecare serviciu medical - http://www.spitalvn.ro/ strorg.pl#em

- Laborator de analize medicale : 6 angajaţi;
- Laborator de recuperare, medicină fizică şi balneologie: 29 angajaţi;
- 3 Farmacii: 22 angajaţi;

- 4 Cabinete Medicale (diabet zaharat, nutriţie şi boli metabolice, oncologie medicală, boli infecţioase, planificare familială) : 6 angajaţi;
- Dispensar TBC (laborator analize medicale): 13 angajaţi;
- Serviciul de Anatomie Patologică (citologie, histopatologie, presectură): 10 angajaţi;
- Serviciul de Supravegherea şi Controlul Infecţiilor Nosocomiale: 6 angajaţi;
- Serviciul Judeţean De Medicină Legală: 13 angajaţi;
- Altele (Serviciul de evaluare şi statistică sanitară, medici rezidenţi): 54 angajaţi;
- Totalul personalului medical din cadrul spitalului este de 755 de angajaţi.

Spitalul Militar de Urgenţă Focşani "Dr. Al. Popescu" este clasificat nivelul III de competenţă.

Spitalul Militar asigură următoarele categorii de servicii:

- urgente medico-chirurgicale;
- servicii medicale în ambulatoriu;
- asistenţă medicală şi servicii medicale pentru:
  - personalul militar activ şi în rezervă;
  - veterani precum şi membrii de familie ai acestora;
  - personalul civil din Spitalul Militar Focşani;
  - unităţile militare din judeţele Bacău, Buzău şi Vrancea;
  - personalul din societatea civilă care apelează la serviciile medicale ale spitalului.

Sursa: http://turismodobesti.ro/ro_RO/spitale

Spitalul are 13 secţii, două laboratoare, 12 structuri care acordă servicii de spitalizare continuă, 15 servicii ambulatorii de specialitate, 11 servicii de spitalizare de zi, 2 servicii paraclinice şi 168 de paturi. Spitalizarea de zi are 10 paturi.

Conform numărului de angajaţi, 22 sunt medici de specialitate şi 85 aparţin personalului sanitar mediu. CPU funcţioneaza cu doi medici specialişti cu competenţă de medicină de urgenţă şi un medic cu dublă specializare din alte compartimente, precum şi cu şase medici specialişti pe bază de contract prestări servicii.

Spitalul este dotat cu aparat de radiologie digitală (necesită dotarea cu aparatură mobilă), aparat tomografie computerizată (necesită modernizare), aparate ultrasonografie convenţională şi Doppler (necesită dotare şi modernizare) şi

instrumentele şi echipamentele necesare pentru efectuarea analizelor medicale de hematologie, biochimie, microbiologie, imunologie şi toxicologie. Aparatul de rezonanţă magnetică nucleară şi aparatul pentru angiografie lipsesc din spital.

Se desfăşoară activităţi de învăţământ şi cercetare stiinţifică-medicală, precum şi de educaţie medicală continuă.

Proporţia bolnavilor internaţi care au domiciliul în alte judeţe	>=10%
Proporţia bolnavilor externaţi care se reinternează în acelaşi spital, pentru patologie de acelaşi tip, într-un interval de 48 de ore de la externarea anterioară	<0,1%
Proporţia bolnavilor transferaţi într-un alt spital, pentru patologie de acelaşi tip, într-un interval de 72 de ore de la internare	<0,1%

A fost efectuat studiul de fezabilitate pentru clădirea spitalului, urmând a se efectua proiectul şi execuţia lucrării de reabilitare, iar sursa de încălzire a spitalului este centrală termică pe gaz.

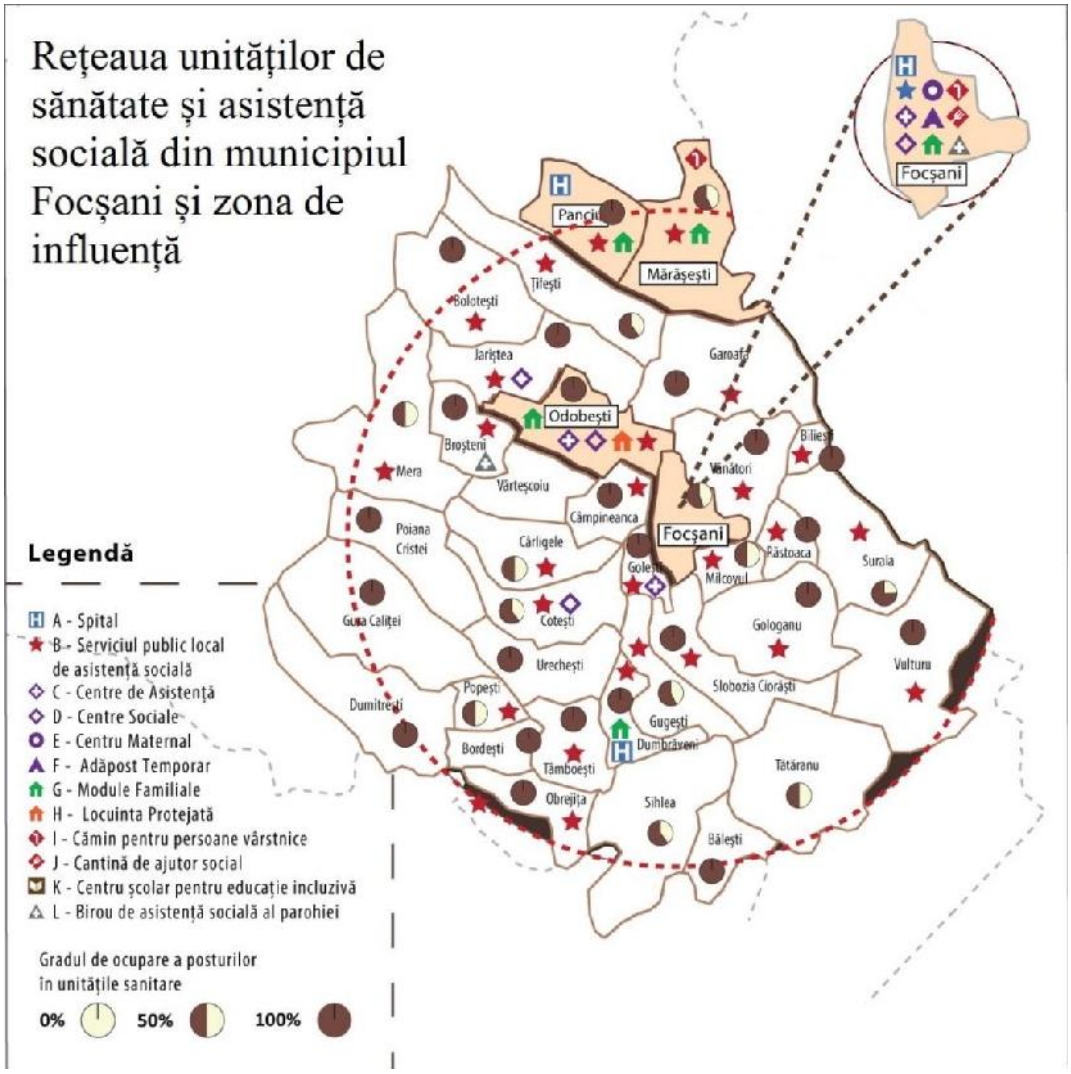

Fig. 26. Rețeaua unităților de sănătate și asistență socială din Municipiul Focșani și zona de influență

6.2. Sistemul de asistenţă socială

Strategia de dezvoltare a serviciilor sociale propune implementarea unui sistem prin care autoritatea locală sa răspundă nevoilor sociale ale persoanelor, familiilor, grupurilor sau comunităţii, în vederea prevenirii şi depăşirii unor situaţii de dificultate, vulnerabilitate sau dependenţă, pentru creşterea calităţii vieţii şi promovarea coeziunii sociale; să valorizeze şi să asigure o viaţă decentă tuturor persoanelor care vor beneficia de drepturi şi oportunităţi reale în vederea îmbunătăţirii calităţii vieţii personale.

Direcţia Generală de Asistenţă Socială şi Protecţia Copilului (DGASP) este instituţia publică de la nivel judeţean care are rolul de a asigura aplicarea politicilor, măsurilor şi strategiilor de asistenţă socială în domeniul protecţiei copilului, familiei, persoanelor singure, persoanelor vârstnice, persoanelor cu handicap, precum şi a oricăror persoane sau grupuri aflate în nevoie sau vulnerabile.

DGASP este structurată organizatoric în:

- patru direcţii: Direcţia pentru Protecţia şi Promovarea Drepturilor Copilului; Direcţia pentru Protecţia Persoanelor Adulte cu Handicap sau Aflate în Nevoie; Direcţia Juridică; Direcţia Economică;
- un serviciu: Serviciul de Prevenire a Marginalizării Sociale şi a Violenţei în Familie;
- un birou: Biroul Adopţii.

În subordinea Consiliului Local al Municipiului Focşani sunt organizate şi funcţionează urmatoarele servicii publice de tip social :

A. Serviciul Public Local de Asistenţă Socială;
B. Serviciul Public Creşe ;
C. Căminul pentru Persoane Vârstnice Focşani;
D. Cantina de Ajutor Social Focşani.

A. Serviciul Public Local de Asistenţă Socială (SPLAS) este organizat şi funcţionează ca instituţie publică de specialitate, cu personalitate juridică, conform H.C.L.nr.74/25.03.2003, în conformitate cu respectarea principiilor si valorilor prevazute in Legea nr. 292/2011 a asistenţei sociale.

În cadrul Serviciului Public Local de Asistenţă Socială Focşani sunt furnizate servicii sociale cu caracter primar menite să asigure prevenirea, limitarea sau înlăturarea efectelor temporare sau permanente ale situaţiilor de risc din domeniul protecţiei copilului, familiei, persoanelor singure, persoanelor vârstnice, persoanelor cu handicap, precum şi a oricăror persoane aflate în nevoie ce pot genera marginalizarea sau excluderea socială.

SPLAS avea, în anul 2015, 400 de angajaţi din care 370 asistenţi personali, 21 funcţionari publici şi 9 angajaţi ca personal contractual. Dintre cele 30 de persoane care fac parte din personalul propiu (funcţionari publici şi personal contractual), un număr de 15 persoane sunt asistenţi sociali, cu studii superioare.

Serviciul Public Local de Asistenţă Socială Focşani are următoarea structură organizatorică[112]:

- Serviciul beneficii şi servicii sociale, care are in subordine:
  - Compartiment beneficii sociale, respectiv: venit minim garantat, ajutoare de urgenţă şi alte ajutoare, alocaţii familiale, protecţie specială persoane cu handicap, asistenţă persoane vârstnice;
  - Compartiment control cereri subvenţie;
  - Compartiment integrare socială copii şi tineri;
  - Compartiment de informare şi consiliere.
- Serviciul contabilitate, personal, administrativ, care are in subordine;
  - Compartiment financiar-contabilitate;
  - Compartiment personal;
  - Compartiment informatică;
  - Compartiment administrativ.
- Compartiment autoritate tutelară;
- Compartiment relaţii cu publicul;
- Compartiment strategii, programe, proiecte;
- Compartiment juridic.

În cursul anului 2015, SPLAS Focşani a primit un număr de peste 13200 solicitări, cu 2000 mai numeroase decât în anul 2014, din partea cetăţenilor municipiului Focşani, pentru accesul la servicii şi beneficii sociale prevăzute de legislaţia în vigoare şi s-au întocmit peste 5100 anchete sociale.

Pentru aducerea la îndeplinire a măsurilor de redistribuţie financiară destinate persoanelor sau familiilor care întrunesc condiţiile de eligibilitate prevăzute de lege, prin intermediul Serviciului Public Local de Asistenţă Socială Focşani, în anul 2015 s-au realizat o serie de beneficii şi servicii sociale acordate copiilor, persoanelor adulte şi persoanelor vârstnice, după cum urmează:

- pentru copii:
  - au fost verificate, înregistrate şi gestionate urmatoarele ***beneficii sociale***:
    - 763 dosare de alocaţii de stat;
    - 577 dosare de acordare indemnizaţie/stimulent de inserţie pentru creşterea copilului pana la vârsta de 2 ani, respectiv 3-7 ani pentru copilul cu handicap;
    - 33 anchete sociale pentru „Bani de liceu”;
    - 49 indemnizaţii pentru persoane cu handicap grav;
    - 93 dosare de asistenţi personali pentru copiii cu handicap grav.
  - s-a acordat informare şi consiliere în vederea protejarii interesului superior al copilului şi s-au acordat ***servicii sociale*****,** respectiv**:**

---

[112] *Sursa: Regulament de organizare şi funcţionare a Serviciului Public Local de Asistenţă Socială Focşani*

- 201 anchete sociale de evaluare si reevaluare a familiilor copiilor aflaţi în situaţie de risc social;
- 216 cazuri de consiliere psihologică acordată familiilor şi copiilor;
- 229 anchete sociale solicitate de instanţă sau de notarul public în vederea exercitării autorităţii parinteşti şi a stabilirii domiciliului copilului;
- 8 anchete sociale privind cazurile de delicvenţa juvenilă;
- 220 anchete sociale pentru expertizarea medicală a copiilor cu handicap;
- 57 referate şi proiecte de dispoziţie în vederea numirii unui curator pentru minori la solicitarea notarului public.

- pentru persoanele adulte au fost acordate următoarele beneficii şi servicii sociale:
  - au fost în plată un numar de 115 dosare de ajutor social, pentru care s-au întocmit 472 de anchete sociale de reevaluare periodică;
  - au fost acordate 50 de ajutoare de urgenţă familiilor şi persoanelor aflate în situaţii de necesitate deosebită;
  - s-au întocmit referate şi proiecte pentru un număr de 129 de beneficiari de ajutor social;
  - au fost verificate 86 dosare în vederea înscrierii la Cantina de Ajutor Social Focşani, pentru care s-au intocmit anchete sociale de acordare;
  - au fost în plată un număr de 251 alocaţii pentru familiile şi persoanele singure care au copii în întreţinere, pentru care s-au efectuat un număr de 389 de anchete sociale de verificare periodica.
  - ***pentru persoanele adulte cu handicap*** au fost verificate, înregistrate şi gestionate documentele în vederea acordării urmatoarelor beneficii sociale:
    - 243 dosare de indemnizaţii pentru persoane cu handicap grav;
    - 262 dosare de asistenţi personali pentru persoanele cu handicap grav;
    - 940 anchete sociale pentru expertizarea medicală a persoanelor cu handicap;
    - 56 anchete sociale pentru centrele de internare şi recuperare a persoanelor cu handicap grav;
    - 2212 persoane încadrate în gradul I sau II de handicap, inclusiv asistenţi personali, care au beneficiat de gratuitate pe mijloacele de transport în comun.
  - ***pentru persoanele vârstnice,*** personalul de specialitate al SPLAS Focşani a acordat informare şi consiliere unui numar de peste 4500 de beneficiari şi a realizat următoarele ***activităţi:***

- 35 de anchete sociale pentru evaluarea socio-materială a persoanelor care solicită internare în Căminul pentru Persoane Vârstnice Focşani;
- 9 anchete sociale pentru persoanele care solicită externarea din Căminul pentru Persoane Vârstnice Focşani;
- 5 anchete sociale pentru persoanele vârstnice care şi-au înstrăinat bunurile cu clauză de întreţinere viageră;
- acordarea de gratuitate pe mijloacele de transport în comun pentru: peste 3520 de pensionari, 87 detinuţi politic şi persecutaţi politic, 16 veterani de război şi peste 1600 donatori de sânge;
- 215 anchete sociale pentru expertizarea medicală a persoanelor vârstnice cu handicap.

SPLAS Focşani a desfăşurat şi alte activităţi în cursul anului 2015, astfel:

- verificarea a 290, respectiv 390 de beneficiari care au primit pachete cu alimente cu ocazia sărbatorilor de Paşti şi Crăciun;
- 494 anchete sociale de verificare a veridicităţii datelor înscrise în cererea de acordare a ajutorului pentru încalzirea locuinţei cu agent termic de la ENET;
- întocmirea de referate şi proiecte de dispoziţie pentru stabilirea dreptului la ajutor pentru încalzirea locuinţei pentru sezonul rece 2014-2015, cu combustibili solizi, respectiv lemne, pentru 164 de beneficiari şi cu energie electrica pentru 17 beneficiari;
- informare, pe diverse căi de comunicare, despre lansarea de licitaţii de proiecte din partea finanţatorilor naţionali şi internaţionali;
- activităţi de căutare şi atragere de sponsorizări şi donaţii, pentru a sprijini derularea activităţii din cadrul SPLAS Focşani.

Serviciul Public Local de Asistenţă Socială Focşani nu are în subordine alte centre şi servicii, cu infrastructură proprie, însă sunt cofinanţate de Primăria Municipiului Focşani, două servicii primare, organizate în subordinea Crucii Roşii Vrancea, şi anume adăposturile de noapte "Sf. Nicolae cel Nou" şi "Bahne", având beneficiari persoane adulte fără adăpost.

Astfel, s-au monitorizat lunar serviciile sociale furnizate de Crucea Rosie Vrancea şi a fost elaborat raportul lunar pentru:

- 20 persoane adulte din cadrul Adăpostului de Noapte „Sfântul Nicolae cel Nou", cu sediul în str. Albinei nr. 18;
- 20 de persoane adulte din cadrul Adăpostului de Noapte "Bahne", cu sediul în str. Panduri.

Proiectele iniţiate, coordonate şi derulate de SPLAS Focşani în parteneriat, în perioada 2014 – 2015

- „Reducerea Riscului de Recidivă după Închisoare" – în parteneriat cu Penitenciarul Focşani;

- ***„Viața după gratii”*** - în parteneriat în proiectul POSDRU/96/6.2/S/ 60000;
- ***„Soluții de integrare pentru grupuri vulnerabile”*** - în parteneriat în proiectul POSDRU/117/6.2/G/124225;
- ***„Dăruiește din inima de copil”*** - în parteneriat educațional cu Şcoala „Duiliu Zamfirescu” Focşani şi Crucea Roşie Vrancea;
- ***Activitate social-umanitară cu ocazia Sărbătorilor de Paşti,*** prin care au fost distribuite pachete alimentare unor familii cu venituri reduse - în parteneriat cu Şcoala Postliceală „Carol Davila” Focşani;
- ***Curs de instruire/reinstruire al asistenților personali*** privind protecția şi promovarea drepturilor persoanelor cu handincap - SPLAS în calitate de angajator;
- „Sprijinirea copiilor în dificultate” – inițiator;
- "Reintegrarea socială a foştilor deţinuţi - calea către o comunitate mai sigură" – în parteneriat cu Penitenciarul Focşani;
- ,,Informat” – Campanie de informare şi sprijin pentru copiii cu părinții plecaţi la muncă în străinătate – inițiator;
- ***Proiect de HCL*** - Propunere de modificare a listei situațiilor deosebite şi a metodologiei de acordare a ajutoarelor de urgență şi a prestațiilor financiare excepționale – în parteneriat cu Consiliul Local Focşani;
- ***„Biblioteca vie”*** – în parteneriat cu Penitenciarul Focşani;
- ***Consiliului Comunitar Consultativ*** - Întâlniri trimestriale a Consiliului Comunitar Consultativ în domeniul protecției copilului;
- „Instruire pentru furnizarea de servicii moderne” – în parteneriat cu MMFPSPV;
- ***Rețeaua socială română de date*** POSDRU/168/6.1/S/144665 – în parteneriat cu Operations Research, Focşani;
- Campanie de informare şi conştientizare asupra fenomenului violenței în familie „E treaba ta!” – organizator;
- *Întreprinderi pentru servicii şi producție* POSDRU/168/6.1/S/147409 - în parteneriat cu Operations Research, Focşani;
- Întâlnirea Comitetului Coordonator al Corpului Profesional al Specialiştior în Servicii Sociale – invitat;
- ”Inițiativă pentru romii marginalizați” (POSDRU/165/6.2/S/141022) - în parteneriat cu MMFPSPV;
- **„Corpul meu îmi aparține** – violența sexuală în rândul tinerilor: conştientizare şi centru de consiliere ”SEE 2009 – 2014 - Fondul ONG Ro – invitat;
- Proiect educativ 2015 – 2016 - „Decât reactiv, mai bine preventiv!” - în parteneriat cu CJRAE;
- Ziua internațională pentru eliminarea violenței în familie - în parteneriat cu CJRAE;

- ***„Tineri pe picioare"*** *– în parteneriat cu* AUCI Universitatea Catolică „Sacro Cuore" Propatria Focşani.

B. Serviciul Public Creşe este o instituţie cu personalitate juridică în subordinea Consiliului Local al Municipiului Focşani, înfiinţată la data de 1 septembrie 2013.

Serviciul Public Creşe prestează servicii de educaţie timpurie antepreşcolară gratuite. Creşa este un serviciu de interes local, public, care are misiunea de a oferi, pe timpul zilei, servicii integrate de îngrijire, supraveghere şi educaţie timpurie pentru copiii de vârsta antepreşcolară.

Orgamigrama instituţiei respectă prevederile HG 1252/2012 privind aprobarea Metodologiei de organizare şi funcţionare a creşelor şi a altor unităţi de educaţie timpurie antepreşcolară, are un număr de 47,5 posturi, din care în prezent sunt ocupate 32. Personalul îşi desfăşoară activitatea în cadrul compartimentului administrativ, medical şi compartimentul " Creşe".

În anul 2015, la activitatea finanţată din bugetul local pentru cheltuielile cu bunuri şi servicii, s-au angajat cheltuieli şi s-au efectuat plăţi către furnizorii de servicii, furnizorii de alimente, materiale de curăţenie şi dezinfectanţi şi medicamente. O atenţie deosebită a fost acordată dotării tehnico-materiale a unităţilor cu echipamentele necesare unei bune funcţionări.

În structura Serviciului Public Creşe Focşani se află 2 creşe, situate astfel:

- Creşa nr. 1, din str. Aleea 1 Iunie nr. 1 – capacitate 50 locuri;
- Creşa nr. 7, din str. Diviziei nr. 1A – capacitate 50 locuri.

În anul 2015, copii din ambele creşe au participat la diverse activităţi organizate cu ocazia zilei de 1 şi 8 Martie, 1 Iunie, 1 Decembrie, de Sf. Nicolae şi serbare de Moş Crăciun. Cu ocazia sărbătorilor de Paşte şi de Crăciun copiii ambelor creşe au primit pachete cadou.[113]

C. Căminul pentru Persoane Vârstnice Focşani

Căminul furnizează servicii specializate, în regim rezidenţial şi a fost înfiinţat în anul 2006, având ca beneficiari eligibili persoane vârstnice în vârsta de peste 60 de ani, având o capacitate de 60 de locuri.

Proiectul "Căminul pentru persoane vârstnice Focşani", face parte dintr-o iniţiativă complexă a Primăriei Municipiului Focţani încă din anii 1990. S-a demarat construcţia unui ansamblu de 8 corpuri desfăşurate pe o suprafaţă de 0,22ha. Construcţiile, în totalitatea lor, sunt dispuse în careu, în jurul unei vaste curţi interioare, libere la parter, care este concepută în terase succesive cu rampe şi trepte, reprezentând un loc destinat contactelor sociale, destinderii şi în scop meditativ.

[113] *Sursa: Raportul Primarului Municipiului Focşani, anul 2015*

Având în vedere faptul că acest ansamblu de clădiri este destinat pentru cazarea unui număr de 100 persoane vârstnice, beneficiază şi de o serie de funcţiuni suplimentare: spaţii comune medicale şi de tratament, spaţii pentru reabilitarea fizică şi activităţi terapeutice, restaurant pensiune, instalaţii necesare preparării hranei, servicii de administraţie, spaţiu social-cultural, bibliotecă, ateliere de ergoterapie, o spălătorie şi o uscătorie.

Din lipsă de fonduri, lucrările au fost sistate, iar corpurile de clădire au rămas în diferite stadii de construcţie. Datorită finanţării obţinute în anul 2003, prin Direcţia Muncii, în baza Fondului de Solidaritate, s-a hotărât continuarea lucrărilor doar la corpul patru, care asigură şi spaţii de cazare, dar şi de alimentaţie. Lucrările de construcţii la acest corp au fost terminate şi recepţionate în data de 16.03.2005. Capacitatea de cazare era, la acel moment, de 40 de persoane.

În anul 2011, prin fondurile obţinute din măsura 3.2/Axa 3 – Îmbunătăţirea infrastructurii sociale din POR - Căminul pentru Persoane Vârsnice Focşani s-a extins cu încă două corpuri (corpul 3 şi corpul 5), mărindu-şi astfel capacitatea de cazare cu încă 20 de locuri. Prin finanţarea din fonduri structurale, Căminul a beneficiat şi de dotări de specialitate: mobilier necesar condiţiilor de cazare, un lift, o rampă pentru persoane cu dizabilităţi, amenajarea a două încăperi pentru petrecerea timpului liber(ergoterapie), cabinet medical, cabinet psiholog. De asemenea, s-au creat şi 8 noi locuri de muncă, mărind în acest fel calitatea serviciilor oferite rezidenţilor din acest camin.

Se aşteaptă deschiderea unor noi linii de finanţare pentru a se finaliza construcţia restului de cinci corpuri şi a se asigura condiţii de cazare pentru încă 40 de persoane.

La începutul anului 2014 se găseau în instituţie un număr de 46 de beneficiari, din care 26 de femei şi 20 de bărbaţi, pentru ca la finele anului numărul acestora să se ridice la 51, din care 32 de femei şi 19 bărbaţi. Această structură s-a schimbat la începutul anului 2015, respectiv numărul de beneficiari a fost de 50, din care 33 femei şi 17 bărbaţi, pentru ca la finele anului 2015 să crească numărul la 56 de beneficiari, din care 32 femei şi 24 bărbaţi.

D. Cantina de Ajutor Social Focşani

Singura Cantină de Ajutor Social din judeţul Vrancea este situată în municipiul Focşani şi este o unitate publică de asistenţă socială, cu personalitate juridică. Sunt prestate servicii sociale gratuite sau contra cost persoanelor aflate în situaţii economico-sociale şi medicale deosebite.

Cantina de Ajutor Social Focşani are ca principală preocupare dezvoltarea şi îmbunătăţirea serviciilor sociale oferite celor 506 beneficiari, înregistrati la 31.12.2014. În anul 2015, Cantina de Ajutor Social Focşani a înregistrat o scădere a numărului de persoane beneficiare, de la 506 la 496, deşi dispune de o capacitate de 650 de persoane.

Tabel 42. Categorii de beneficiari ai cantinei de ajutor social, în anul 2015[114]

Nr. Crt.	Categorie de beneficiari	Număr persoane
1.	Copii în vârsta de până la 18 ani	420
2.	Pensionari	12
3.	Persoane care au împlinit vârsta de pensionare aflate în una din următoarele situaţii: izolate social, nu au susţinători legali, sunt lipsite de venituri	17
4.	Invalizi şi bolnavi cronici	24
5.	Persoane care, temporar, nu realizează venituri	23

În anul 2015 existau module familiale de tip rezidenţial, în care sunt oferite servicii de protecţie specială pentru copii şi tinerii separaţi temporar sau definitiv de familie pe o perioadă determinată, care implică activităţi de găzduire, îngrijire, educaţie non formală şi informală, consiliere, după cum urmează:[115]

- Module familiale Focşani: Prâslea, Harap Alb şi Johnny England III - cu o capacitate totală de 30 de persoane;
- În cadrul Centrului de Asistenţă şi Sprijin Focşani: Modul Ana şi Dany, Modul Cuore, CAS Forget Me Not - cu o capacitate totală de 30 de persoane;

În municipiul Focşani, cu o capacitate totală de 195 de persoane, sunt oferite servicii specializate de recuperare şi reabilitare şi servicii de prevenire a marginalizării sociale:

- Centrul Rezidenţial pentru Copii cu Dizabilităţi Focşani ;
- Centrul Comunitar de Servicii pentru Copii cu Dizabilităţi Focşani, care cuprinde: Centrul de Zi de Recuperare şi Reabilitare Copii cu Dizabilităţi şi Centrul de Recuperare copii cu Tulburări de Spectru Autist;
- Centrul Regional de recuperare a copilului cu autism ”Micul Prinţ” Focşani (privat).

În municipiul Focşani, îşi desfăşoară activitatea şi alte asociaţii şi fundaţii: Asociaţia ”Maria Francesca”, Asociaţia ”Promotorilor Dezvoltării Locale”, Fundaţia Academică ”Sfinţii Împăraţi Constantin şi Elena”, Asociaţia ”Assistance”, Societatea Naţională de Cruce Roşie – Filiala Vrancea, Fundaţia ”Lumea Copiilor”, Asociaţia „Căsuţa bunicilor'' (centru de zi pt copii –„Căsuţa bunicilor”), Asociaţia „Speranţa Andradei'' , Fundaţia „Forget-Me-Not'' România, Fundaţia Cartea Călătoare, Asociaţia pentru Dezvoltarea Comunităţilor din România (ADECOR), Asociaţia „Copilărie

[114] *Sursa: Cantina de Ajutor Social Focşani, anul 2015*

[115] *Sursa: Conform informaţiilor primite de la Consiliul Judeţean Vrancea - Direcţia Generală de Asistenţă Socială şi Protecţia Copilului Vrancea*

minunată". În sprijinul persoanelor aflate în dificultate intervine şi Episcopia Buzăului şi Vrancei - Biroul Eparhial de Asistenţă Socială Vrancea cu sediul în municipiu.

În cadrul Direcţiei Generale de Asistenţă Socială şi Protecţia Copilului Vrancea, funcţionează **Serviciul de Intervenţie în Regim de Urgenţă** (S.I.R.U.) care în anul 2015 a asigurat servicii sociale pentru 397 de copii beneficiari direcţi astfel:

- 254 de copii beneficiază de servicii sociale de prevenire a separării copilului de familie oferite de către *Centrul Educațional de Zi Focșani*;
- 143 de copii beneficiază de servicii sociale de intervenţie în regim de urgenţă şi protecţie social, fiind dispusă asupra lor măsura plasamentului în regim de urgenţă în cadrul *Centrului de Primire în Regim de Urgență Copil Abuzat, Neglijat, Exploatat, Repatriat, Supus Traficului și Migrației Focșani.*

De asemenea, în municipiul Focşani mai funcţionează următoarele centre:

- *Centrul Maternal Focșani*, care oferă asistenţă şi suport pentru cuplul mamă – copil aflat în risc de separare de familie;
- *Centrul Social cu Destinație Multifuncțională „Sf. Teodor",* unde sunt oferite servicii de prevenire a marginalizării sociale tinerilor (persoane peste 18 ani) care provin din sistemul de protecţie a copilului din cadrul centrelor rezidenţiale.

Harta municipiului cu principalii furnizori de servicii sociale pe teritoriul municipiului Focşani cuprinde atât instituţiile/organizaţiile din subordinea Consiliului Local Focşani prezentate în analiză, cât şi pe cele aflate în subordinea D.G.A.S.P.C Vrancea[116], dar şi pe cele private. Informaţiile au fost centralizate, şi cuprind date primite din teritoriu şi furnizate pe site-ul Ministerului Muncii, Familiei, Protecţiei Sociale şi Persoanelor Vârstnice ("Registrul electronic unic al serviciilor sociale").

[116] *Sursa: http://www.asistentasocialavn.ro/*

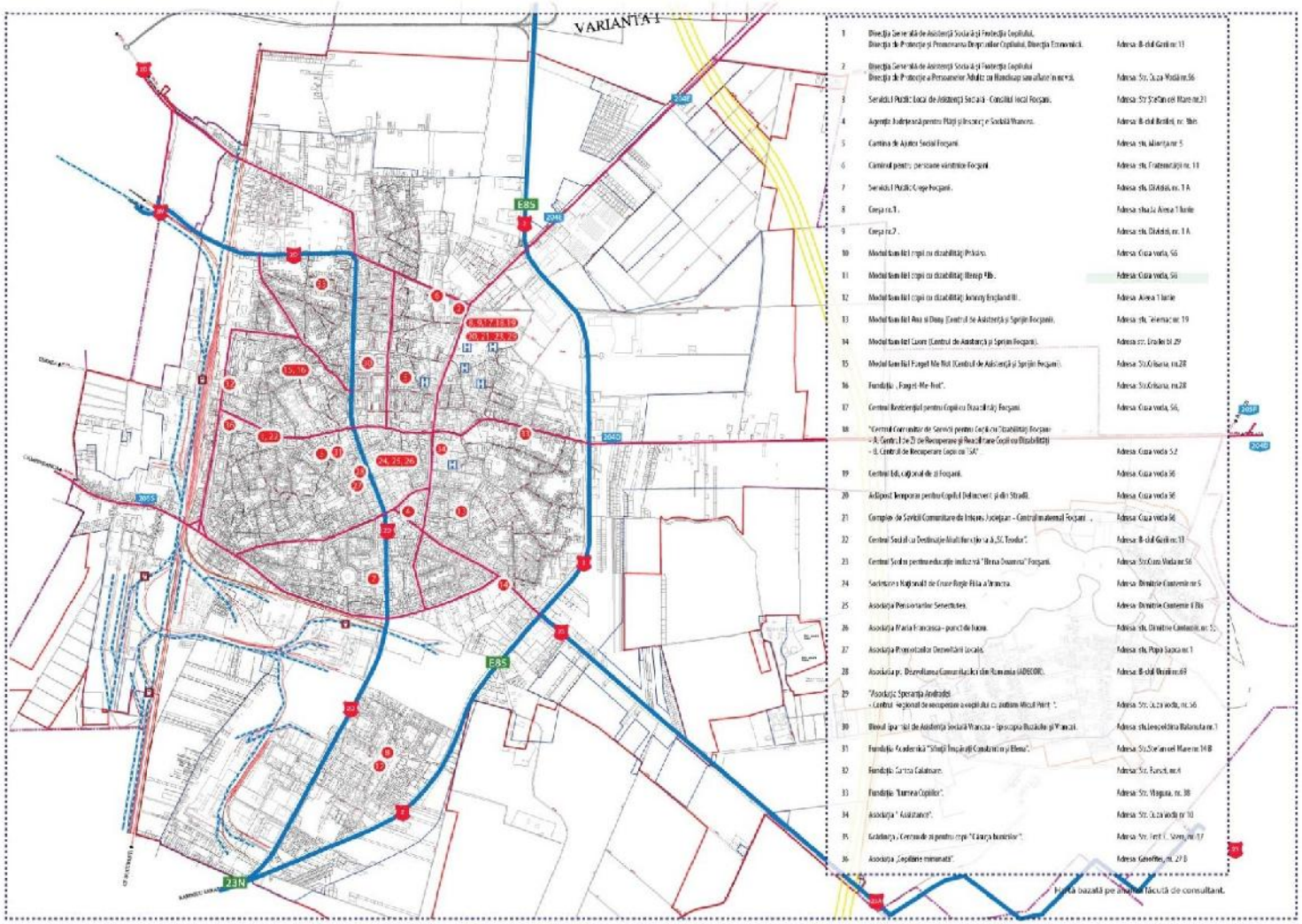

Fig. 27. Harta funrnizorilor de servicii sociale în Municipiul Focşani

6.3. Sistemul educațional

Îmbunătățirea radicală și diversificarea ofertei educaționale a întregului sistem de învățământ și formare profesională din România este recunoscută ca un obiectiv prioritar de importanță strategică și o condiție obligatorie pentru transpunerea în fapt a principiilor dezvoltarii durabile pe termen mediu si lung. Educația reprezintă factorul strategic al dezvoltării viitoare a țării prin contribuția sa esențială la modelarea multidimensională și anticipativă a capitalului uman.

Ținând cont de aceste considerente și de faptul că educația este percepută ca o cale spre dezvoltarea durabilă, în Strategia Națională pentru Dezvoltare Durabilă a României Orizonturi 2013-2020-2030 sunt stabilite obiectivele prezentate mai jos, la nivel național, pentru anii 2020 și 2030.

Orizont 2020 - Obiectiv național: "Atingerea nivelului mediu de performanță al UE în domeniul educației și formării profesionale, cu excepția serviciilor în mediul rural și pentru grupurile dezavantajate, unde țintele sunt cele ale UE pentru 2010."

Pentru acest orizont de timp se vor avea în vedere, sub rezerva elaborarilor și fundamentării ulterioare, următoarele direcții strategice de acțiune:

- Restructurarea ciclurilor de învaţamânt pe baza profilului de formare specific și redefinirea programelor de pregătire în funcție de nivelurile de referință agreate pentru Cadrul Național al Calificărilor;
- Dezvoltarea capacității și inovației instituționale, având la bază managementul cunoașterii și crearea rețelelor de cooperare care să includă parteneriatele public-privat;
- Profesionalizarea managementului educațional și școlar;
- Deschiderea sistemului formal de educație prin recunoașterea achizițiilor de învățare dobândite în contexte non-formale sau informale;
- Dezvoltarea bazei instituționale și logistice a sistemului educațional național, inclusiv în ceea ce priveste educația fizică și activitățile sportive și recreative, paralel cu diversificarea ofertei educaționale non-formale și informale;
- Creșterea calității procesului de formare a personalului didactic și de conducere din învățământ prin sisteme flexibile, pentru înnoirea stocului de cunoștințe, punând accentul pe promovarea comportamentelor de tip „practician reflexiv";
- Accentuarea pregătirii tinerilor pentru a se instrui pe tot parcursul vieții, pentru a dobândi inteligență socio-emoțională și capacitatea de a se adapta competitiv pe piața muncii din Uniunea Europeană;
- Dezvoltarea unor programe de studiu diferențiate conform specificului regiunilor și nevoilor elevilor/studenților, acoperirea unui spectru larg și echilibrat de domenii ale cunoașterii pentru înțelegerea în profunzime a legăturilor corelative între aspectele economice, sociale si de mediu, însușirea limbilor străine, valorizarea oportunităților pentru învățare inter- și trans-

disciplinară, dobândirea de abilităţi privind planificarea/cercetarea atât la nivel individual cât şi în echipe, implicarea participativă în serviciile pentru comunitate;

- Extinderea învăţământului şi formării profesionale de calitate în mediul rural, cultivarea egalităţii de şanse şi atragerea în sistemul educaţional a tinerilor din grupurile defavorizate;
- Extinderea cooperării internaţionale prin iniţierea şi participarea la programe şi proiecte europene, bilaterale, transfrontaliere; lărgirea prezenţei şcolii româneşti în organismele reprezentative la nivel european şi internaţional; încurajarea participării diasporei stiinţifice româneşti la proiecte educaţionale realizate în România şi la evaluarea proiectelor, programelor şi politicilor educaţionale relevante pentru domeniul dezvoltării durabile.

Orizont 2030 - Obiectiv naţional: "Situarea sistemului de învăţământ şi formare profesională din România la nivelul performanţelor superioare din UE; apropierea semnificativă de nivelul mediu al UE în privinţa serviciilor educaţionale oferite în mediul rural şi pentru persoanele provenite din medii dezavantajate sau cu dizabilităţi."

Pentru acest orizont de timp se vor avea în vedere, sub rezerva elaborărilor şi fundamentării ulterioare, următoarele direcţii strategice de acţiune:

- Principiile şi practicile dezvoltării durabile vor fi încorporate organic în ansamblul politicilor educaţionale. În baza direcţiilor strategice care urmează să fie convenite, în linii generale se vor realiza exerciţii de viziune bazate pe evaluarea comparativă a rezultatelor obţinute la fiecare 5 ani, cel relevant pentru orizontul 2030 fiind anul 2019;
- Eficienţa internă şi externă a sistemului de educaţie, de la educaţia timpurie la studiile post-doctorale, de la educaţia formală la cea non-formală, de la formarea profesională iniţială şi continuă până la accesul echitabil la învăţare, în condiţii de calitate, va fi în continuare obiectivul principal;
- Metodologia de evaluare, certificare şi atestare a calităţii actului educaţional, precum şi a relevanţei acestuia pe piaţa muncii se va alinia la procedurile de raportare la reperele de performanţă adoptate în Uniunea Europeană şi la cele mai bune practici existente pe plan mondial;
- Extinderea în continuare a cooperarii internaţionale.

La nivelul Regiunii Sud-Est, situaţia actuală se caracterizează prin existenţa instituţiilor de învăţământ de toate gradele (preşcolar, primar şi gimnazial, liceal, profesional, postliceal, superior) aflate atât în sector public, cât şi privat, a centrelor de reeducare şi reorientare profesională, inclusiv a instituţiilor de învăţământ special pentru copiii cu deficienţe. Ceea ce este important şi trebuie să se sublinieze, este lipsa infrastructurii de învăţământ în unele zone rurale izolate. Prin urmare, în aceste zone, copiii familiilor sărace au acces limitat, sau deloc în instituţiile de învăţământ.

De asemenea, există diferenţe foarte mari între gradele de cuprindere în diferite forme de învăţământ. Acestea se pot explica prin faptul că sumele alocate de

la bugetul de stat destinate învăţământului primar pot fi considerate ca fiind mai bine focalizate în raport cu familiile cu venituri foarte scăzute, iar cele destinate învăţământului superior tind să favorizeze mai ales grupurile cu venituri mai ridicate. Această regresivitate a serviciilor educaţionale indică o inegalitate a şanselor copiilor proveniţi din diferite medii sociale.

Diagnoza **sistemului educaţional din judeţul Vrancea** porneşte de la măsurarea gradului de atingere a obiectivelor formulate în planul managerial pentru anul şcolar 2014 – 2015, prin raportare la indicatorii de evaluare a calităţii şi a eficienţei interne a sistemului.

Astfel, Inspectoratul Şcolar Vrancea, instituţie reprezentativă a MECTS la nivelul judeţului, în colaborare cu autorităţile locale, instituţii private şi organizaţii nonguvernamentale au stabilit relaţii de colaborare pentru asigurarea condiţiilor de funcţionare a unităţilor şcolare, întreţinerea şi modernizarea bazei materiale, reabilitarea şi extinderea şcolilor, realizarea de programe şi proiecte şcolare şi extraşcolare, precum şi asigurarea protecţiei sociale a copiilor prin programe guvernamentale.

Obiectivele strategice:

- Stimularea cuprinderii într-o formă de şcolarizare şi îmbunătăţirea condiţiilor de educaţie a tuturor elevilor;
- Creşterea ratei de participare la educaţie şi asigurarea egalităţii şanselor;
- Îmbunătăţirea ratei succesului pentru elevi;
- Orientarea şi desfăşurarea activităţii de formare continuă şi de perfecţionare;
- Fundamentarea ofertei educaţionale pe baza nevoilor de dezvoltare personală a elevilor şi armonizarea acesteia cu evoluţia continuă a pieţei muncii;
- Optimizarea relaţiei şcoală – comunitate şi a parteneriatului internaţional;
- Modernizarea învăţământului profesional şi tehnic.

La nivelul municipiului Focşani, declinul demografic general, accentuat pentru populaţia tânără, are ca efect reduceri semnificative pentru ***populaţia de vârstă şcolară***, aşa cum se observă şi din tabelul şi graficul de mai jos.

Tabel 43. Populaţia şcolară pe niveluri de educaţie[117]

Niveluri de instruire		**Anul 2011**	**Anul 2012**	**Anul 2013**	**Anul 2014**	**Anul 2015**
		Număr persoane				
Copii înscrişi în grădiniţe		2.971	2.977	2.629	2.480	2.479
Elevi înscrişi în învăţământul primar şi	primar + gimnazial (cls.I-VIII)	6.139	5.978	6.708	6.924	7.033

[117] *Sursa: Date primite din teritoriu*

gimnazial (inclusiv învăţământul special)	primar (cls.I-IV)	2.953	2.964	3.673	3.811	3.991
	gimnazial (cls.V-VIII)	3.186	3.014	3.035	3.113	3.042
Elevi înscrişi în învăţământul liceal		9.088	9.088	8.964	8.535	7.855
Elevi înscrişi în învăţământul profesional şi de ucenici		63	63	63	85	146
Elevi înscrişi în învăţământul postliceal		412	412	222	252	282
Elevi înscrişi în învăţământul de maiştri		30	30	30	22	30
Total(Copii înscrişi în grădinţe+ Elevi înscrişi în învăţământul preuniversitar)		**18.703**	**18.234**	**18.231**	**17.717**	**17.702**

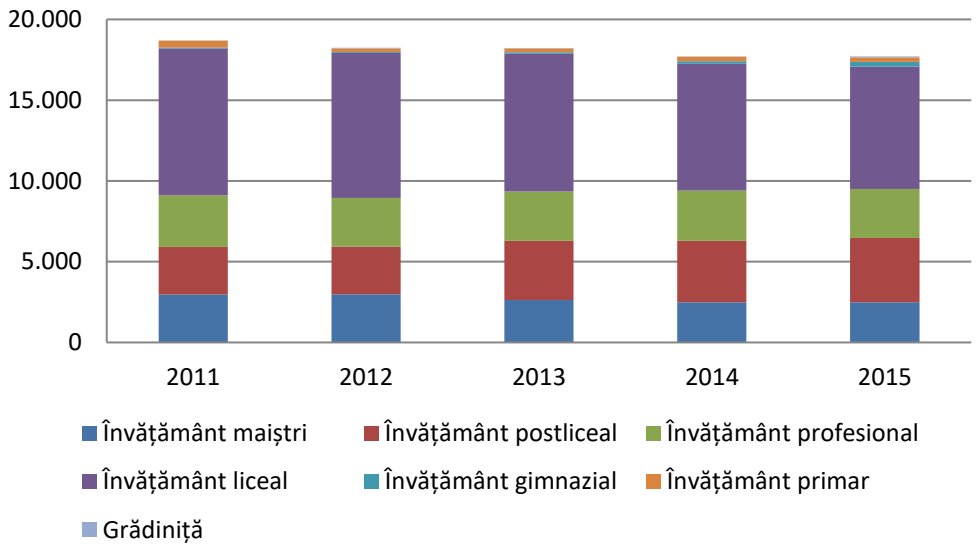

Fig. 28. Evoluţia populaţiei şcolare la nivelul Municipiului Focşani (nr. persoane)118

Astfel, la nivelul municipiului Focşani se înregistrează o scădere continuă, începând cu anul 2012, a numărului copiilor înscrişi la grădiniţă şi în învăţământul liceal. În schimb, pe toată perioada de analiză, se înregistrează o creştere continuă a numărului de elevi înscrişi în învăţământul primar şi profesional. Pentru învăţământul gimnazial, post liceal şi de maiştri se înregistrează valori fluctuante.

[118] *Sursa: Date primite din teritoriu*

În concluzie, populaţia şcolară totală, la nivelul municipiului, a înregistrat în perioada 2011 – 2015 o scădere continuă, ajungând în anul şcolar 2014 – 2015 la 17.702 de elevi.

În ceea ce priveşte ***numărul de unităţi şcolare din municipiul Focşani***, este prezentată în continuare situaţia actuală şi evoluţia pentru perioada 2009-2015.

Astfel, în subordinea Consiliului Local Focşani este organizat *Serviciul Public Creşe*, care funcţionează ca unitate de învăţământul antepreşcolar. În structura Serviciului se află 2 creşe, şi anume Creşa nr.1 cu o capacitate de 50 locuri, respectiv Creşa nr.7 de asemenea cu o capacitate de 50 locuri.

Din totalul de 122 de unităţi şcolare din judeţul Vrancea, 26% se concentrează în municipiul Focşani (32 de unităţi şcolare): 9 unităţi pentru învăţământul preşcolar, 7 unităţi pentru învăţământul primar şi gimnazial (inclusiv special) şi 13 licee, respectiv cele 3 şcoli postliceale.

Tabel 44. Unităţile şcolare pe niveluri de educaţie în Municipiul Focşani[119]

Niveluri de instruire	**Anul 2009**	**Anul 2010**	**Anul 2011**	**Anul 2012**	**Anul 2013**	**Anul 2014**	**Anul 2015**
	Număr						
Total	38	38	36	31	32	33	32
Preşcolar	14	14	12	7	7	9	9
Primar şi gimnazial (inclusiv special)	9	9	9	9	9	8	7
Licee	12	12	12	12	12	13	13
Şcoli postliceale	3	3	3	3	4	3	3

Analizând numărul de unităţi şcolare la 100.000 de locuitori, se constată faptul că municipiul înregistra un număr de aproximativ 32 de unităţi şcolare la 100.000 de locuitori în anul 2015 (ţinând cont de datele furnizate de INS, conform cărora populaţia municipiului era de 94.813 de locuitori la nivelul anului 2015).

[119] *Sursa: Institutul Naţional de Statistică*

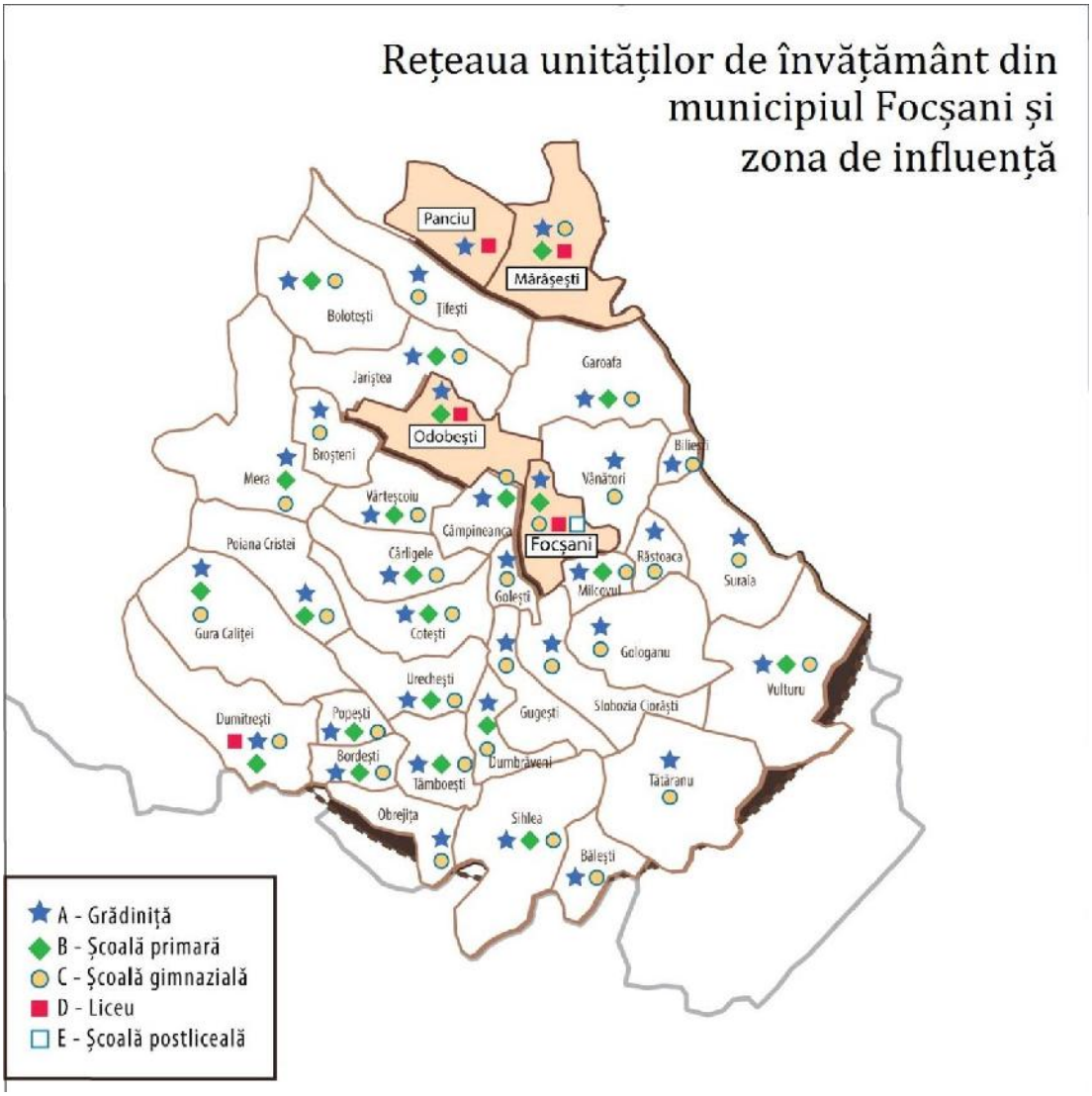

Fig. 29. Rețeaua unităților de învățământ din Municipiul Focșani și zona de influență[120]

Abandonul școlar rămâne o preocupare a sistemului educaţional, indiferent de nivelul de educaţie, numărul copiilor care au renunţat la sudii în anul școlar 2014 – 2015 fiind de 162.

[120] *Sursa: Harta bazată pe analiza făcută de consultant*

Tabel 45. Abandonul şcolar în perioada 2014 – 2015[121]

Nr. Crt.	Mediu Urban	Localitate	Denumirea unităţii de învăţământ	Abandon şcolar (2014-2015)
1	Urban	FOCŞANI	COLEGIUL TEHNIC "ION MINCU" FOCŞANI, niveluri de învăţământ liceal teoretic, liceal tehnic, postliceal	56
2.	Urban	FOCŞANI	COLEGIUL TEHNIC "VALERIU D.COTEA" FOCŞANI, niveluri de învăţământ liceal teoretic, liceal tehnic, postliceal	50
3.	Urban	FOCŞANI	COLEGIUL TEHNIC "GHEORGHE ASACHI" FOCŞANI, niveluri de învăţământ liceal teoretic, liceal tehnic, postliceal	20
4.	Urban	FOCŞANI	COLEGIUL TEHNIC "EDMOND NICOLAU" FOCŞANI, niveluri de învăţământ liceal teoretic, liceal tehnic, postliceal	16
5.	Urban	FOCŞANI	LICEUL PEDAGOGIC " SPIRU HARET" FOCŞANI, niveluri de învăţământ liceal teoretic	6
6.	Urban	FOCŞANI	LICEUL TEHNOLOGIC "G. G. LONGINESCU" FOCŞANI, niveluri de învăţământ liceal tennic	5
7.	Urban	FOCŞANI	COLEGIUL TEHNIC AUTO "TRAIAN VUIA" FOCŞANI, niveluri de învăţământ liceal tehnic, profesional	4
8.	Urban	FOCŞANI	ŞCOALA GIMNAZIALA ”ANGHEL SALIGNY” FOCŞANI, niveluri de învăţământ primar, gimnazial	3
9.	Urban	FOCŞANI	ŞCOALA GIMNAZIALA NR.7 FOCŞANI, niveluri de învăţământ primar, gimnazial	1
10.	Urban	FOCŞANI	ŞCOALA GIMNAZIALA "ŞTEFAN CEL MARE" FOCŞANI, niveluri de învăţământ primar, gimnazial	1

[121] *Sursa: Date primite din teritoriu*

FORMAREA PROFESIONALĂ ŞI ÎNVĂŢAREA PE TOT PARCURSUL VIEŢII

Promovarea principiului educaţiei permanente reprezintă pentru România o direcţie de acţiune prioritară, dată fiind serioasa ramânere în urmă în privinţa participarii la diferite forme de calificare, recalificare, specializare sau perfecţionare profesională (de peste 5 ori sub media UE), ca si de dezvoltare socială şi personală. Preocuparile în acest domeniu sunt esenţiale pentru dezvoltarea personală, civică şi socială, precum şi din perspectiva şanselor de obţinere a unui loc de munca mai bine remunerat prin valorificarea rezultatelor învăţării dobândite, de la educaţia timpurie pâna la studiile post-universitare şi alte forme de educaţie a adulţilor în contexte formale cât şi non-formale sau informale. [122]

În ceea ce priveşte proiecţiile privind structura pe grupe de vârstă, acestea indică pentru viitor (2015 – 2025) o consolidare relativă a vârstei de mijloc (35 – 55 de ani) active pe piaţa muncii, ceea ce va conduce la o nevoie crescândă de formare continuă.

Gradul de urbanizare a judeţului este cel mai scăzut din regiune, ponderea populaţiei rurale fiind de 63%.

În condiţiile în care, structura pe grupe de vârsta indică o populaţie mai îmbătrânită şi o pondere mai mică a celor cu vârsta de muncă din mediul rural, combinat cu tendinţa tinerilor de a părăsi spaţiul rural, SISTEMUL DE EDUCAŢIE ŞI FORMARE PROFESIONALĂ este obligat să contribuie prin măsuri specifice, vizând:

- asigurarea accesului la educaţie în condiţii de calitate şi varietate de opţiuni;
- ofertă de pregătire adecvată, în sprijinul diversificării şi creşterii competitivităţii economiei rurale;
- educaţie în sprijinul conservării şi valorificării patrimoniului cultural specific şi resurselor naturale din mediul rural;
- îmbunătăţirea condiţiilor de studiu în mediu rural;
- soluţii şi propuneri pentru asigurarea accesului egal la educaţie şi a varietăţii opţiunilor (având în vedere dificultăţile de constituire a claselor pentru minorităţile cu număr mic de elevi dintr-o zonă).

În acest context, analiza ofertei şcolilor din sistemul pentru formarea adulţilor arată o slabă capacitate de răspuns la cerinţele pieţei muncii.

Sistemul de învăţământ profesional şi tehnic are impact asupra ratei şomajului. Rata ridicată a şomajului tinerilor din grupa de vârsta 15-24 de ani, şi ponderea ridicată a acestora în numărul total al şomerilor, sugerează o problemă serioasă a sistemului de pregătire în raport cu finalităţile obţinute în plan ocupaţional. Riscul de şomaj creşte şi şansele de ocupare se reduc cu cât nivelul de educaţie este mai scăzut.

[122] *Sursa: Strategia Naţională pentru Dezvoltare Durabilă a României Orizonturi 2013-2020-2030*

Unul dintre obiectivele Strategiei Lisabona 2020 este şi creşterea procentajului persoanelor cu vârsta cuprinsă între 20 şi 24 de ani, absolvenţi ai învăţământului terţiar sau echivalent.

6.4. Activitatea sportivă

Activitatea sportivă este un domeniu important al vieţii comunităţii focşănene prin contribuţia sa la valorificarea talentelor locale şi afirmarea lor pe plan naţional şi internaţional şi prin contribuţia la menţinerea unei bune stări de sănătate a populaţiei.

Scopul ramurii sportive este să acorde o importanţă semnificativă dezvoltării unui tineret sănătos fizic şi mental, promovând idealul ”minte sănătoasă în corp sănătos” şi valorificând în acest scop resursele locale asigurate prin oferta de petrecere a timpului liber şi prin practicarea sportului.

Prin diversitatea disciplinelor sportive şi numărul sportivilor legitimaţi, ca şi prin dimensiunea bazei tehnico-materiale, Clubul Sportiv Municipal (CSM) Focşani 2007, instituţie de drept public, este clubul cel mai mare din municipiu, respectiv din judeţ.

CSM Focşani 2007 are în structura sa zece secţii sportive, dintre care şapte active: arte marţiale, baschet, judo, handbal, şah, tenis de câmp şi volei, fără activitate fiind secţiile de rugby, atletism şi taekwondo. Spre activitatea sportivă au fost atraşi numeroşi tin eri din municipiu, dintre care mulţi au obţinut rezultate remarcabile la concursuri naţionale şi internaţionale, inclusiv la campionate balcanice, europene şi mondiale. De asemena, clubul asigură locuitorilor care doresc să facă sport accesul la servicii pe terenurile clubului şi pune la dispoziţie, gratuit, terenurile de la stadionul Milcovul prin programul ”Sportul pentru toţi”.

Baza tehnico-materială a clubului este constituită din sediul din strada Timiş nr. 2, unde se află şi două terenuri de tenis betonate şi din cele trei terenuri de fotbal de pe stadionul Milcovul Sud, care are ca proprietar Consiliul Judeţean Vrancea, dar se află în administrarea clubului. De câte ori este necesar, pe suprafeţele de joc, atât la tenis, cât şi la fotbal sunt făcute lucrări de întreţinere cu fonduri de la Consiliul Local Focşani sau, în măsura în care este posibil, cu fonduri proprii ale clubului.

Calitatea actului sportiv depinde de calitatea specialiştilor clubului, a sportivilor, dar şi de calitatea şi dimensiunea bazei sportive care să fie adecvată nevoilor din teritoriu. Astfel, se identifică anumite investiţii în baza tehnico-materială sportivă existentă a municipiului.

Tabel 46. Bazele sportive aflate în domeniul public al statului şi din subordinea autorităţii naţionale pentru sport şi tineret din Municipiul Focşani[123]

Nr.	Denumirea bazei materiale sportive	Persoana juridica deţinătoare a dreptului de folosinţă/ adminintrare	Descrierea bazei sportive pe scurt	Observaţii
1.	Sala Sporturilor Vrancea şi sediu administrativ D.J.S.T Vrancea	Direcţia Judeţeană pentru Sport şi Tineret Vrancea	l. sală polivalentă de companii şi antrenamente, omologată pentru sporturile de echipă: handbal, baschet, volei, fotbal în sală şi sporturi individuale: judo. arte marţiale, tenis, tenis de masă, box, gimnastică, şah. 2.Sediu administrativ D.S.J Vrancea compus din 5 birouri, staţie antidoping, cabinet metodic şi sală de şedinţe, ***2*** grupuri sanitare, 2 magazii.	
2.	Terenuri de tenis – 4	Clubul Sportiv Unirea Focşani	Suprafaţă totală: 817 m²	Stare funcţio-nală bună
3	Teren handbal bitumat	Clubul Sportiv Unirea Focşani	Suprafaţa totală 1.537 m²	Stare funcţio-nală satisfăcă-toare
4	Teren volei bitumat – 4	Clubul Sportiv Unirea Focşani	Suprafaţa totală 2.139 m²	Stare funcţio-nală satisfăcă-toare
5	Sală de atletism	Clubul Sportiv Unirea Focşani	Sală de atletism.	Stare funcţio-nală bună
6	Sală de box	Clubul Sportiv Unirea Focşani	Suprafaţă totală: 1.603 m² din care 379 m² construiţi	Stare funcţio-nală bună – Reparaţie capi-tală 2006
7	Sală de lupte	Clubul Sportiv Unirea Focşani	Suprafaţă totală 628 m² din care 400 m² construiţi	Stare funcţio-nală bună
8	Pavilion administrativ Stadion Milcov - etaj	Clubul Sportiv Unirea Focşani	Suprafaţa totală: 299,25 m² din care suprafaţă construită 299,25 m²	Stare funcţio-nală satisfăcă-toare
9	Spaţii de lucru şi antrenament	Clubul Sportiv Unirea Focşani	Suprafaţă totală 1.953 m²	Stare funcţio-nală bună
10	Teren tenis de câmp pe zgură–6	Clubul Sportiv Unirea Focşani	Terenuri de tenis de câmp pe zgură - 6 buc. Suprafaţă totală 4.464 m²	Stare funcţio-nală foarte bună
11	Poligon de tir	Clubul Sportiv Unirea Focşani	Poligon de tir. Suprafaţă totală – 8.989 m²	Stare funcţio-nală bună

[123] *Sursa: Direcţia judeţeană pentru Sport şi Tineret Vrancea*

Cluburile sportive cu sediul în municipiul Focşani sunt enumerate în tabelele următoare:

Tabel 47. Cluburi sportive de drept privat cu sediul în Municipiul Focşani[124]

Nr.	Denumirea clubului sportiv	Ramura de sport
1	Clubul Sportiv "Delaere" Focşani	Karate tradiţional
2	Clubul Sportiv „Olimp Şah" Focşani	Şah
3	Clubul Sportiv "C.F.T. Juventus"	Atletism, badminton, culturism, fotbal, gimnastică, natație, orientare, schi, şah, tenis, tenis de masă, tir sportiv
4	Clubul Sportiv "S.L.D."	Arte marţiale, arte marţiale de contact, judo, taekwondo WTF
5	Clubul de Culturism "Attila"	Culturism
6	F.C. Unirea 2002 Focşani	Atletism, baschet, fotbal, handbal, tenis, volei
7	Asociaţia Clubul Sportiv "Nidan"	Arte marţiale, arte marţiale de contact, kempo, taekwondo WTF
8	Clubul Sportiv Aiko Focşani	Arte marţiale, karate WKC
9	Clubul Sportiv "MASTERS"	Şah
10	Asociaţia "BRIDGE Club"	Bridge
11	Clubul Sportiv "JU-SAN" Focşani	Arte marţiale, culturism, fotbal, gimnastică, judo, tenis de masă
12	Clubul Sportiv FOC VIU	Arte marţiale, karate tradiţional
13	Clubul Sportiv "Handbal Club Focşani"	Handbal
14	Clubul Sportiv „Fotbal Club ŞTIINŢA Focşani"	Fotbal
15	Tenis Club Focşani	Automobilism, baschet, fotbal, karling, natație, orientare, patinaj, tenis, tenis de masă

[124] *Sursa: Direcţia judeţeană pentru Sport şi Tineret Vrancea*

16	Asociaţia "Clubul Sportiv Ulise"	Biliard, box, culturism, dans sportiv, gimnastică, judo, tenis de masă
17	Clubul Municipal de Şah "Speranţa" Focşani	Şah
18	Clubul Sportiv Vyper Gym	Aeronautică, alpinism, arte marţiale, arte marţiale de contact, atletism, automobilism, badminton, baschet, baseball, biliard, bob-sanie, box, bridge, canotaj, ciclism, culturism, dans sportiv, ecvestră, fotbal, fotbal-tenis, gimnastică, gimnastică ritmică, go, golf, haltere, handbal, hochei pe gheaţă, hochei pe iarbă, judo, kaiac-canoe, karate kyiokushin-IKO 2, karate modern, karate tradiţional, lupte, modelism, motociclism, nataţie, oină, orientare, patinaj, pescuit sportiv, popice, radioamatorism, rugby, şah, schi, table-backgamon, tenis, tenis de masă, tir cu arcul, tir sportiv, volei, yachting
19	Club Sportiv Adoras Taekwondo	Arte marţiale, arte marţiale de contact, culturism, gimnastică, judo, karate modern, taekwondo WTF
20	Clubul Sportiv "Satori Focşani"	Arte marţiale
21	Asociaţia Clubul de Dans Sportiv Tendance	Dans sportiv

Tabel 48. Cluburi sportive de drept public cu sediul în Municipiul Focşani[125]

Nr.	Denumirea	Ramura de sport
1	Clubul Sportiv "Unirea Focşani	Arte marţiale, atletism, box, judo, radioamatorism, tenis, tenis de masă, lir sportiv
2	Liceul cu Program Sportiv Focşani	Atletism, baschet, fotbal, handbal, judo, rugby, volei
3	Clubul Sportiv Şcolar Focşani	Gimnastică
4	Clubul Sportiv Municipal „Focşani 2007"	Arte marţiale, atletism, baschet, judo, handbal, şah, tenis de câmp, tir sportiv şi volei

[125] *Sursa: Direcţia judeţeană pentru Sport şi Tineret Vrancea*

ASOCIAŢII SPORTIVE FĂRĂ PERSONALITATE JURIDICĂ:

- Asociaţia Sportivă Armata Steaua Focşani
- Asociaţia Sportivă Fotbal Club ”Unirea” Focşani
- Asociaţia Sportivă AMD Telecom Focşani
- Asociaţia Sportivă ”Columna” Focşani
- Asociaţia Sportivă ”Spiru Haret” Focşani
- Asociaţia Sportivă ”Victoria” Focşani
- Asociaţia Sportivă ”Viitorul” Focşani
- Asociaţia Sportivă ”Viitorul 2002” Focşani
- Asociaţia Sportivă ”Tigrii” Şcoala Ştefan cel Mare
- Asociaţia Sportivă ”Ştiinţa” Focşani
- Asociaţia Sportivă ”Olimpia” Focşani
- Asociaţia Sportivă ”Olimpia II 2004” Focşani
- Asociaţia Sportivă ”SportArt” Focşani
- Asociaţia Sportivă ”Nicolae Iorga” Focşani
- Asociaţia Sportivă ”Amicii Sportului” Focşani
- Asociaţia Sportivă ”Grup Şcolar Auto” Focşani
- Asociaţia Sportivă ”F.C. Cîmpineanca”
- Asociaţia Sportivă ”Hard Industry” Focşani
- Asociaţia Sportivă Şcolară ”Unirea”
- Asociaţia Sportivă Şcolară ”Avântul - Duiliu Zamfirescu” Focşani
- Asociaţia Sportivă ”Pro-Sport-2009” Focşani
- Asociaţia Sportivă Şcolară ”Colegiul Tehnic Valeriu D. Cotea” Focşani
- Asociaţia Sportivă Şcolară ”Voinicelul” Focşani
- Asociaţia Sportivă ”G.S.I.U.”
- Asociaţia Sportivă Şcolară Grup Şcolar ”G.G. Longinescu” Focşani
- Asociaţia Sportivă Şcolară ”Altius” – Vidra

6.5. Zone marginalizate

Marginalizarea urbană se manifestă prin concentrarea spaţială a populaţiei deprivate în comunităţi situate în anumite zone din interiorul aşezărilor urbane. Conform studiului „Elaborarea strategiilor de integrare a comunităţilor urbane marginalizate – Atlasul zonelor urbane marginalizate din România” , există trei criterii principale pentru definirea şi analiza diferitelor tipuri de zone marginalizate, şi anume: capitalul uman, ocuparea forţei de muncă şi calitatea locuirii.

Astfel, o zonă dezavantajată pe capital uman include persoane cu un nivel scăzut de educaţie formală, care pot avea un loc de muncă sau nu, dar ale căror condiţii de locuit sunt considerate standard pentru zonele urbane din România.

Zonele dezavantajate pe ocuparea forţei de muncă sunt zonele în care locuitorii nu prezintă un deficit educaţional, însă nu reuşesc să găsească un loc de muncă în sectorul formal, indiferent de condiţiile lor de locuit.

Zonele dezavantajate pe locuire se referă la cartiere în care o parte importantă din locuitori trăieşte în locuitţe neadecvate şi poate prezenta sau nu un nivel scăzut de educaţie, însă majoritatea populaţiei are un loc de muncă pe piaţa formală a muncii.

Zonele urbane marginalizate sunt acele zone urbane ce acumulează dezavantaje din perspectiva tuturor criteriilor de mai sus, respectiv al capitalului uman, ocupării forţei de muncă şi a locuirii. În cele mai multe cazuri, este vorba de zone intraurbane sărace, izolate din punct de vedere social, adevărate pungi de excluziune socială, care concentrează persoane cu nivel scăzut de educaţie, stare precară de sănătate, număr crescut de copii, cu nivel scăzut de ocupare în sectorul formal şi condiţii precare de locuire[126].

Conform *Atlasului zonelor urbane marginalizate din România*, în Municipiul Focşani există 3,56% populaţie în zone dezavantajate pe locuire, 9,55% populaţie în zone dezavantajate pe ocupare şi 4,11% populaţie în zone dezavantajate pe capital uman, rezultând un procent de 0,98% populaţie în zone marginalizate.

Conform aceluiaşi document, în Municipiul Focşani au fost identificate trei zone de tip ghetou cu blocuri, reprezentate în harta de mai jos:

Fig. 30. Harta comunităţilor marginalizate, Municipiul Focşani[127]

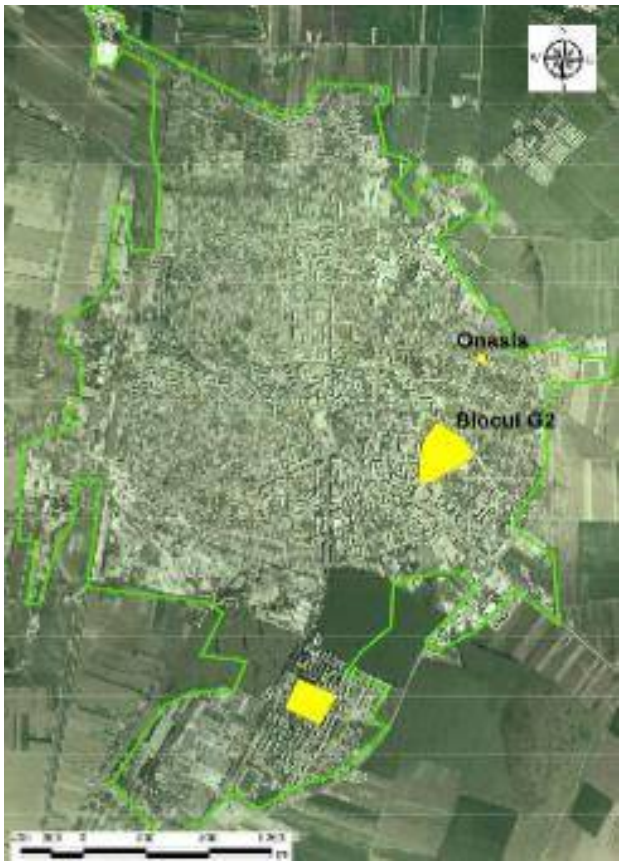

[126] *Sursa : Atlasul zonelor urbane marginalizate din România*

[127] *Sursa : Atlasul zonelor urbane marginalizate din România*

7. INFRASTRUCTURA ȘI ECHIPAREA TERITORIULUI

7.1. Capacitatea administrativă

Încă de la începutul procesului de tranziție la democrația pluralistă și economia de piață funcțională a devenit evident în România, ca și în celelalte țări post-comuniste, că îmbunătățirea radicală a calității guvernării prin creșterea eficienței, credibilității și transparenței este esențială pentru succesul ansamblului de reforme în viața politică, economică și socială și pentru clădirea încrederii cetățenilor în administrația publică.

Cerințele privind dezvoltarea capacității administrative sunt subliniate în orientările strategice ale Uniunii Europene privind coeziunea, în Strategia de la Lisabona revizuită și în Strategia pentru Dezvoltare Durabilă reînnoita a UE.

O strategie națională în domeniul reformei administrației publice a fost adoptată abia în 2001 și actualizată în 2004 în scopul accelerarii schimbărilor necesare în perioada de pre-aderare la UE. Pentru schimbarea fundamentală a legaturii dintre funcțiile politice și cele administrative din administrația publică si ținând seama de calitatea scăzută a serviciilor publice oferite, de motivarea

insuficientă a funcționarilor publici, de manifestarile de corupție în sistem și de imaginea nefavorabilă în fața opiniei publice, obiectivele pe termen mediu au vizat:

- Stabilirea procedurilor de recrutare, gestiune și formare a funcționarilor publici prin norme și reguli care pot fi puse efectiv în aplicare;
- Reforma sistemului de salarizare în sensul omogenizării și tratării echitabile a tuturor categoriilor de funcționari publici;
- Ameliorarea imaginii administrației publice prin creșterea transparenței actului administrativ și luarea unor măsuri anticorupție ferme, vizibile pentru opinia publică.

În acest sens, Strategia Națională pentru Dezvoltare Durabilă a României Orizonturi 2013-2020-2030 stabilește următoarele obiective naționale de urmat:

Orizont 2020 - Obiectiv național: „Definitivarea procesului de reformă în administrația publică și reducerea substanțială a decalajelor față de nivelul mediu de performanță al administrației centrale și locale și al serviciilor publice din celelalte state membre ale UE; creșterea gradului de încredere și satisfacție al cetățenilor în raporturile cu autoritățile administrației publice centrale și locale."

Întrucât procesul de consolidare a structurilor decizionale centrale și a serviciilor publice recent descentralizate va continua și în această perioadă, este necesară reevaluarea obiectivelor propuse dincolo de țintele stabilite pentru anul 2015.

Orizont 2030 - Obiectiv național: „Apropierea semnificativă de nivelul mediu al celorlalte state membre ale UE în privința performanței administrației publice centrale și locale în furnizarea serviciilor publice."

Consolidarea capacităţii administrative este esenţială pentru asigurarea unor servicii publice de calitate, în condiţii de eficienţă şi accesibile beneficiarilor finali.

Stabilirea palierului optim de exercitare a competenţelor este un proces complex care implică determiniri pe termen scurt,mediu şi lung cu privire la impactul măsurilor propuse a fi descentralizate. Astfel de analize au în vedere implicaţiile oportunităţii transferului de competenţe, al impactului bugetar, al impactului resurselor umane,precumşial transferului de proprietate, exemple sau modele de bune practici din ţară sau din state membre ale Uniunii Europene.

Astfel, pentru Primăria Municipiului Focşani organigrama, statul de funcţii şi numărul de personal au fost aprobate prin Hotărârea Consiliului Local al Municipiului Focşani nr. 127/2016, cu modificările şi completările ulterioare.

În urma hotărârii sus menţionate a fost aprobată organigrama cu personalul care îşi desfăşoară activitatea în Primăria Municipiului Focşani, cu următoarele modificări: numărul total de posturi a fost suplimentat şi a fost înfiinţat "Compartimentul Cabinet Primar", având un număr de 4 posturi, respectiv 2 posturi de consilier gradul IA, studii superioare şi 2 posturi de referent gradul IA, studii medii.

Ca urmare, numărul total de posturi creşte la 233, iar numărul posturilor pentru personalul contractual de executie creşte la 107, din care 82 posturi sunt pentru Serviciul de Asistenţă Medicală.

La nivelul lunii martie 2016 în organigrama Primăriei Municipiului Focşani au fost aprobate 229 posturi, din care: 122 funcţii publice, 104 funcţii în regim contractual, (82 personal medical) şi 3 funcţii alese.

Organigrama a fost structurată pe 4 direcţii, 8 servicii, 3 birouri şi 22 de compartimente.

Direcţiile subordonate primarului municipiului Focşani sunt:

- **Direcţia economică** are în componenţa sa două servicii (Serviciul buget contabilitate, Serviciul impozite şi taxe locale) şi două compartimente (Compartimentul autorizare agenţi economici şi Compartimentul transport public local de călători). Misiunea şi rolul Direcţiei economice constă în conducerea şi coordonarea eficientă a activităţii financiar contabile şi fiscale, dezvoltarea şi desfăşurarea activităţilor comerciale în condiţii de legalitate şi calitate;
- **Direcţia resurse umane şi coordonare unităţi subordonate** are în componenţă două servicii (Serviciul administrativ şi Serviciul de asistenţă medicală) şi şase compartimente (Compartiment resurse umane, Compartiment managementul calităţii, Compartiment învăţământ, cultură, sport, tineret, Compartiment unitatea municipală pentru monitorizarea serviciilor comunitare de utilităţi publice, Compartiment securitate şi sănătate în muncă, servicii sociale, Compartiment romi);
- **Direcţia tehnică** are în componenţă două servicii (Serviciul urbanism şi Serviciul investiţii, administrarea fondului locativ);

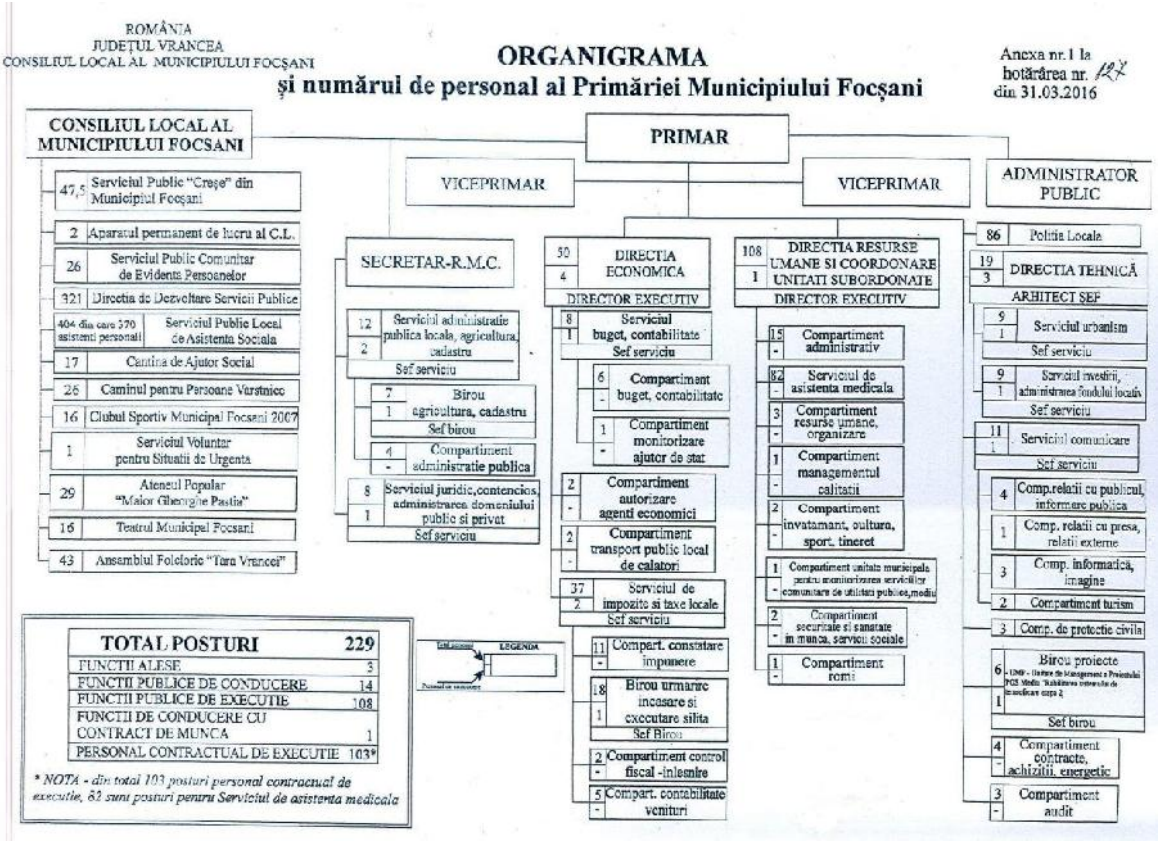

Fig. 31. Organigrama Primăriei Municipiului Focşani

- **Serviciul comunicare** are în componenţă trei compartimente, cu un număr de nouă posturi, toate ocupate. Activităţile desfăşurate sunt: realizează activitatea de comunicare internă şi externă a instituţiei; coordonează activitatea de stabilire şi menţinere a relaţiilor externe ale Primăriei; realizează Strategia de imagine a instituţiei; implementează măsurile prevăzute în Strategia de informatizare;
- **Compartimentul de protecţie civilă** cu un număr de trei posturi, se ocupă cu: activităţile privind studierea caracteristicilor localităţii, instituţiilor şi alte obiective de pe raza municipiului, prezintă propuneri privind aplicarea măsurilor de protecţie civilă în concordanţă cu specificul acesteia şi a surselor potenţiale de risc existente; întocmirea documentelor de planificare şi evidenţa instruirii pe linie de protecţie civilă; realizarea măsurilor de protecţie civilă privind: înştiinţarea şi alarmarea, organizarea şi executarea cercetării şi observării, pregătirea şi funcţionarea punctului de comandă, organizarea şi menţinerea legăturilor de transmisiuni, măsuri de protecţie prin adăpostire şi protecţie antichimică, pregătirea intervenţiei oportune a formaţiilor de protecţie civilă, organizarea şi menţinerea cooperării conform planurilor;

- **Compartimentul proiecte** cu un număr de cinci posturi, ocupate toate, este în subordinea domnului viceprimar şi se ocupă cu identificarea de surse potenţiale de finanţare – fonduri europene; iniţierea şi implementarea de proiecte cu finanţare din bani publici şi fonduri internaţionale;
- **Compartimentul contracte, achiziţii, energetic** cu un număr de patru posturi, din care trei ocupate, urmărește: realizarea bazei de date energetică în conformitate cu prevederile legale, în colaborare cu Agenţia Română pentru Conservarea Energiei; întocmirea programului anual de achiziţii publice; asigurarea desfaşurării procedurilor de achiziţii publice în conformitate cu legislaţia în vigoare;
- **Compartimentul de audit** cu un număr de trei posturi, se ocupă de efectuarea activităţii de audit public intern pentru a evalua dacă sistemele de management financiar şi control ale entităţii publice sunt transparente şi sunt conforme cu normele de legalitate, regularitate economicitate, eficienţă şi eficacitate**;**
- **Direcţia administraţia publică locală** are în componenţă două servicii (Serviciul administraţie publică locală, agricultură, cadastru şi Serviciul juridic-contencios, administrarea domeniului public şi privat al municipiului Focşani), un birou (Biroul agricultură cadastru) şi un compartiment (Compartiment administraţie publică), fiind subordonată secretarului municipiului Focşani. Direcţia se ocupă de :
    - asigură circulaţia documentelor adresate Primăriei Municipiului Focşani şi Consiliului Local al Municipiului Focşani, precum şi comisiilor de specialitate din cadrul Consiliului local şi răspunde de respectarea termenelor;
    - coordonează activitatea de arhivă şi asigură asistenţa de specialitate în redactarea documentelor pentru toate departamentele aparatului de specialitate al Primarului Municipiului Focşani;
    - asigură şi răspunde, prin compartimentul de specialitate, de activitatea de verificare şi adoptare a hotărârilor Consiliului local şi dispoziţiilor Primarului, verifică legalitatea acestora, în ceea ce priveşte conţinutul şi forma proiectului prezentat pentru semnare şi adoptare;
    - asigură convocarea Consiliului local în şedinţele ordinare, extraordinare şi de îndată precum şi aducerea la cunoştinţa publică a hotărârilor şi dispoziţiilor de interes general, precum datele şi locul de desfăşurare a şedinţelor Consiliului local;
    - organizează, coordonează şi conduce activităţile necesare pentru buna desfăşurare a şedintelor Consiliului local al municipiului Focşani şi comunică Prefectului, în termenul prevăzut de lege, hotărârile adoptate de Consiliul local şi dispoziţiile Primarului;

- răspunde de organizarea, coordonarea şi conducerea asistenţei juridice în cauzele aflate pe rolul instanţelor judecătoreşti, în care figurează ca parte Consiliul Local al Municipiului Focşani sau Primăria Municipiului Focşani, prin întocmirea acţiunilor necesare, exercită căile legale de atac pentru apărarea domeniului public şi privat al municipiului, a drepturilor şi obligaţiilor cu caracter patrimonial şi a altor drepturi şi obligaţii legale, primirea, analizarea şi soluţionarea corespondenţei specifice;
- asigură consultanţă juridică departamentelor funcţionale ale aparatului de specialitate al Primarului Municipiului Focşani şi unităţilor subordonate Consiliului Local al Municipiului Focşani care nu au consilier juridic;
- răspunde de analiza, îndrumarea, organizarea, coordonarea activităţii privind aplicarea Legii nr. 10/2001;
- coordonează activitatea de publicitate, afişaj şi reclamă care se realizează pe raza Municipiului Focşani;
- coordonează activitatea biroului agricultură, cadastru;
- răspunde de aplicarea Legii nr. 52/2003 privind transparenţa decizională la nivelul Municipiului Focşani;
- organizarea şi pregătirea alegerilor locale, generale şi referendumurilor.

Consiliul Local al Municipiului Focşani are următoarele atribuţii principale, conform articolului 36 al Legii administraţiei publice locale nr. 215/2001:

(1) Consiliul local are iniţiativa şi hotărăşte, în condiţiile legii, în toate problemele de interes local, cu excepţia celor care sunt date prin lege în competenţa altor autorităţi ale administraţiei publice locale sau centrale.

(2) Consiliul local exercită următoarele categorii de atribuţii:

a) atribuţii privind organizarea şi functionarea aparatului de specialitate al primarului, ale instituţiilor şi serviciilor publice de interes local şi ale societăţilor comerciale şi regiilor autonome de interes local;

b) atribuţii privind dezvoltarea economico-socială şi de mediu a comunei, oraşului sau municipiului;

c) atribuţii privind administrarea domeniului public şi privat al comunei, oraşului sau municipiului;

d) atribuţii privind gestionarea serviciilor furnizate către cetăţeni;

e) atribuţii privind cooperarea interinstituţională pe plan intern şi extern.

Consiliul local al municipiului Focşani are în subordinea sa următoarele structuri [128]:

- **Poliţia locală** - funcţionează ca instituţie publică de interes local, cu personalitate juridică, sub conducerea primarului municipiului, începându-şi activitatea la data de 1 martie 2011;

  Poliţia Locală se înfiinţează în scopul exercitării atribuţiilor privind apărarea drepturilor şi libertăţilor fundamentale ale persoanelor, a proprietăţii private şi publice prevenire şi descoperirea infracţiunilor în următoarele domeni:
  - Ordinea şi liniştea publică, precum şi paza bunurilor;
  - Circulaţia pe drumurile publice;
  - Disciplina în construcţie şi afişajul stradal;
  - Protecţia mediului;
  - Activitatea comercială;
  - Evidenţa persoanelor;
  - Alte domenii stabilite prin lege.

  Poliţia Locală îşi desfăşoară activitatea în interesul comunităţii locale, exclusiv pe baza şi în executarea legii, precum şi a actelor autorităţii deliberative şi ale celei executive ale administraţiei publice locale.
- **Direcţia de dezvoltare servicii publice Focşani -** are în componenţa sa următoarele structuri funcţionale: Serviciul financiar-contabil, Biroul personal-juridic-securitate şi sănătate în muncă şi PSI, Biroul control edilitar, Serviciul spaţii verzi, Serviciul de gestionare a câinilor fară stăpân, Biroul întreţinere fond locativ şi reparaţii inventar urban, Serviciul mecanizare – ridicări auto, Biroul întreţinere iluminat public, semaforizare şi circulaţie rutieră, Biroul reparaţii străzi şi marcaje rutiere, Biroul administrare parcări, Serviciul pază – obiective, Serviciul salubritate stradală;
- **Serviciul public comunitar local de evidenţă a persoanelor Focşani –** este o instituţie aflată în subordinea Consiliului Local al municipiului Focsani şi deserveşte populaţia municipiului Focşani şi a 20 de comune arondate. Serviciul are ca atribuţii principale: primesc cererile şi documentele necesare în vederea eliberării cărţilor de identitate, actualizează Registrul Naţional de Evidenţă a Persoanelor cu datele de identificare şi adresele cetăţenilor, utilizează şi valorifică Registrul Naţional de Evidenţă a Persoanelor, furnizează, în condiţiile legii, datele de identificare şi de adresă ale persoanei către autorităţile şi instituţiile publice centrale, judeţene şi locale, agenţii economici şi către cetăţeni, întocmesc, ţin evidenţa şi eliberează certificatele de stare civilă, înregistrează actele şi faptele de stare civilă, precum şi menţiunile şi modificările intervenite în statutul civil, întocmesc, completează,

---

[128] *Sursa: Raportul Primarului Municipiului Focşani, anul 2015*

rectifică, anulează sau reconstituie actele de stare civilă şi orice menţiuni efectuate pe actele de stare civilă, etc.;

- **Serviciul voluntar pentru situaţii de urgenţă** - ca structură specializată cu o dotare specifică, este destinat să execute activităţi de prevenire, monitorizare şi gestionare a situaţiilor de urgenţă în sectorul de competenţă, asigură coordonarea de specialitate a activităţilor de prevenire împotriva inundaţiilor şi de protecţie civilă, îndeplineşte atribuţiile de prevenire a riscurilor producerii unor situaţii de urgenţă, prin activităţi de îndrumare şi control, intervine în timp oportun pentru limitarea sau înlăturarea consecinţelor situaţiilor de urgenţă şi efectuează acţiuni de ajutor şi salvare a oamenilor şi bunurilor materiale în caz de dezastru, în cooperare cu celelalte structuri abilitate pentru asemenea situaţii;
- **Serviciul Public Local de Asistenţă Socială Focşani -** este organizat şi funcţionează ca instituţie publică de specialitate, cu personalitate juridică, ocupându-se cu acordarea de servicii sociale cu caracter primar menite să asigure prevenirea, limitarea sau înlăturarea efectelor temporare sau permanente ale situaţiilor de risc din domeniul protecţiei copilului, familiei, persoanelor singure, persoanelor vârstnice, persoanelor cu handicap, precum şi a oricăror persoane aflate în nevoie ce pot genera marginalizarea sau excluderea socială;
- **Cantina de ajutor social** - este o unitate de asistenţă socială cu personalitate juridică şi prestează servicii sociale gratuit sau contra cost persoanelor aflate în situaţii economice sociale sau medicale deosebite;
- **Căminul pentru persoane vârstnice Focşani** – este o unitate înfiinţată în anul 2006, aflată în subordinea Consiliului Local Focşani, care furnizează servicii specializate, în regim rezidenţial, având ca beneficiari eligibili persoane vârstnice în vârsta de peste 60 de ani;
- **Servicul public creşe** - funcţionează ca unitate cu personalitate juridică în subordinea Consiliului Local al municipiului începând cu data de 1 septembrie 2013 şi prestează servicii de educaţie timpurie antepreşcolară gratuite, prin activităţi organizate pe niveluri şi tipuri, în conformitate cu prevederile legale generale referitoare la organizarea învăţământului;
- **S.C. Administraţia Pieţelor Focşani S.A.** - Societatea a fost înfiinţată în anul 2010 şi funcţionează în baza prevederilor Legii nr. 31/1990, republicată, cu modificările şi completările ulterioare privind societăţile comerciale. Acţionarii societăţii sunt Municipiul Focşani prin Consiliul Local şi S.C.Transport Public S.A. Focşani. S.C.Administraţia Pieţelor Focşani S.A. administrează patrimoniul public şi privat aparţinând unităţii administrativ teritoriale a municipiului Focşani, în baza contractului de delegare de gestiune. Activitatea principală a societăţii constă în închirierea spaţiilor special amenajate, dotate corespunzător, pentru desfăşurarea permanentă sau

sezonieră a comerţului cu produse agroalimentare de către producători/comercianţi autorizaţi conform prevederilor legale;

- **Compania de Utilităţi Publice S.A. Focşani** - având calitate de Operator Regional, obiectul de activitate al Companiei îl reprezintă serviciile de livrare a de apei potabile şi canalizare - epurarea apelor uzate - puse la dispoziţie populaţiei;
- **S.C. Transport Public S.A. Focşani -** este o societate comercială cu capital de stat, actionar unic fiind Consiliul Local al municipiului Focsani şi are ca obiect de activitate principal transportul public local de persoane pe raza municipiului Focşani şi în localităţile Goleşti şi Mândreşti.
- **S.C. Enet S.A. Focşani** – este o societate comercială care aparţine comunităţii locale de peste 40 de ani şi care are ca scop principal distribuţia de energie termică pentru incalzire şi apa caldă.
- **S.C. CUP Salubritate S.R.L. Focşani** - În calitate de operator al serviciului public de salubritate menajeră în municipiul Focsani şi pe raza comunei Cîmpineanca, asigură prestarea serviciilor de colectare, transport, reciclare şi depozitare controlată a deşeurilor menajere şi a celor asimilate, inclusiv a deşeurilor periculoase din deşeurile menajere, către toate categoriile de utilizatori; prepararea mixturilor asfaltice şi reparaţia străzilor; închirieri auto şi utilaje; întreţinerea şi reparaţia parcului auto propriu;
- **Clubul Sportiv Municipal Focşani 2007** - instituţie de drept public, este clubul cel mai mare din municipiu, respectiv din judeţ, şi are în structura sa zece secţii sportive, dintre care şapte active: arte marţiale, baschet, judo, handbal, şah, tenis de câmp şi volei, fără activitate fiind secţiile de rugby, atletism şi taekwondo.
- **Ateneul Popular "Maior Gheorghe Pastia" Focşani -** este o instituţie publică de cultură aflată sub autoritatea Consiliului Local Focşani. Instituţia are misiunea asumată de a promova valorile culturale locale, naţionale şi europene pentru animarea şi dezvoltarea sectorului cultural şi implementarea acestuia în programele de dezvoltare durabilă locală şi regională;
- **Teatrul Municipal "Maior Gheorghe Pastia" Focşani -** este o instituţie publică culturală, aflată în subordinea Consiliului Local Focşani. Clădirea Teatrului este înscrisă în *Lista monumentelor istorice* şi a fost realizată la iniţiativa maiorului în rezervă Gheorghe Pastia care a donat o sumă importantă pentru executarea lucrărilor de construcţie şi de amenajare interioară. În memoria ctitirului Teatrului, pe esplanada din faţa acestuia a fost ridicat bustul în bronz al maiorului Gheorghe Pastia**;**
- **Ansamblul folcloric "Ţara Vrancei" -** este o instituţie publică aflată în subordinea Consiliului Local al Municipiului Focşani şi îşi desfăşoară activitatea în conformitate cu prevederile Ordonanţei Guvernului nr. 21/2007 privind instituţiile şi companiile de spectacole sau concerte, precum şi desfăşurarea activităţii de impresariat artistic**.** Obiectivele Ansamblului sunt

elaborarea unor proiecte atractive şi utile de educaţie permanentă, susţinerea iniţiativei publice şi încurajarea celei private, în vederea diversificării şi dezvoltării artelor spectacolului, afirmarea identităţii cultural naţionale şi a minorităţilor prin artele spectacolului, conservarea şi transmiterea valorilor artistice ale comunităţilor locale, ale patrimoniului cultural naţional şi universal, păstrarea şi cultivarea specificului spaţiului cultural în care îşi desfăşoară activitatea, stimularea creativităţii şi talentului, inclusiv în rândul tinerei generaţii, promovarea pe plan naţional şi internaţional a valorilor artistice autohtone şi universale din domeniul artelor spectacolului.

PROIECTELE PRIMĂRIEI MUNICIPIULUI FOCŞANI

Primăria municipiului Focşani a atras investiţii în modernizarea spaţiului urban, serviciilor publice, infrastructurii de învăţământ şi de servicii sociale.

Aceste investiţii, care conduc la dezvoltarea capacităţii administrative proprii, sunt:

Tabel 49. Lista proiectelor finalizate

Denumire proiect	Perioada de implementare	Program de finanţare	Obiectivele proiectului	Valoarea totală a proiectului (lei)
"Cămin pentru persoane vârstnice Focşani"	18.07.2009 - 17.11.2010	POR Axa 3.2.	1. Reabilitarea, modernizarea şi finalizarea corpului 3 şi 5 din ansamblul de 8 corpuri ale Căminului pentru persoane vârstnice Focşani şi extinderea capacităţii cu încă 20 de locuri necesarer susţinerii unui sistem real de servicii sociale pe durata a 16 luni. 2. Dotarea încăperilor celor două corpuri: 3 şi 5 cu tot necesarul pentru asigurarea unor servicii sociale de calitate pentru viitorii 20, dar şi actualii 40 de beneficiari.	2.791.144,00

Recalificare Urbană Perimetru Istoric Piaţa Unirii şi Grădina Publică	21.05.2008 - 31.06.2011	Fonduri Preaderare: Program PHARE 2004 - 2006 Coeziune Economico - Socială	1. Reabilitarea perimetrului istoric Piaţa Unirii şi a Grădinii publice din Focşani şi recalificarea urbană a acestora în vederea creşterii atractivităţii turistice a Municipiului Focşani, a sprijinirii creşterii economice locale prin integrarea ariei de intervenţie în peisajul urban existent, valorificarea oportunităţilor turistice locale existente şi favorizarea dezvoltării locale durabile.	33.249.272,88
"Reabilitare, modernizare şi dotări - Şcoala Stefan cel Mare" - Focşani	01.11.2011 - 31.05.2014	POR Axa 3 Măsura 3.4	1. Reabilitarea, modernizarea prin intervenţii asupra unor elemente componente ale clădirii, ale finisajelor, precum şi asupra instalaţiilor interioare ale Şcolii Ştefan cel Mare. 2. Dotarea cu echipamente moderne a laboratoarelor şi spaţiilor de învăţământ ale şcolii, asigurând astfel celor 1.150 de elevi, condiţii moderne de studiu, la standarde europene. 3. Crearea unui centru multimedia performant pentru activităţi de tip "after school", în scopul continuării procesului educativ - recreativ după orele de curs, ducând la creşterea standardului de calitate educaţională în următorii ani.	13.121.867,94
Sistem de supraveghere pentru creşterea siguranţei şi prevenirea criminalităţii în mun. Focşani	08.12.2011 - 7.06.2014	POR Axa 1 Centre urbane	1. Implementarea unui sistem de monitorizare urbană compus din minim 32 de camere de supraveghere în zona de acţiune şi a unui Centru de monitorizare, înregistrare şi stocare în 12 luni. 2. Creşterea siguranţei cetăţenilor şi prevenirea ratei criminalităţii din zona de acţiune cu 20% în următorii 3 ani după implementarea proiectului.	2.766.596,92

Reabilitarea sistemului de termoficare urbană la nivelul municipiului Focşani pentru perioada 2009-2028 în scopul conformării la legislaţia de mediu şi creşterii eficienţei energetice[129]	08.03.2011 - 31.12.2015	POS Mediu - Axa Prioritară 3	1. Modernizarea Centralei Termice şi refacerea unei părţi din reţeaua de termoficare, pentru a creşte eficienţa energetică, pentru a reduce emisiile de gaze cu efect de seră şi pentru a creşte calitatea serviciului public de alimentare cu energie termică la tarife suportabile pentru populaţie, în condiţiile respectării obligaţiilor de mediu din Tratatul de Aderare al României la UE. Lucrările vizează construcţia şi retehnologizarea centralei ENET, modernizarea punctelor termice şi înlocuirea reţelelor de transport şi distribuţie din zona centrală şi de sud.	120.833.818
"Reabilitare, modernizare şi dotări – Colegiul Naţional Unirea"	07.06.2012 – 06.06.2015	POR Axa 3 Măsura 3.4	1. Reabilitarea, modernizarea prin intervenţii asupra unor elemente componente ale clădirii, ale finisajelor, precum şi asupra instalaţiilor interioare ale Colegiului Naţional Unirea, în decurs de 15 luni, pentru asigurarea procesului educativ al celor 850 de elevi. 2. Modernizarea clădirii centrului de informatică, scopul continuării procesului educativ - recreativ după orele de curs - after school, ducând la creşterea standardului de calitate educaţională în următorii ani.	4.773.597,31

„Reabilitare, modernizare si dotari - Scoala nr. 1 Nicoale Iorga”	08.06.2013 – 07.07.2015	POR Axa 3 Măsura 3.4	1.Reabilitarea, modernizarea prin intervenţii asupra unor elemente componente ale clădirii, ale finisajelor, precum şi asupra instalaţiilor interioare ale Şcolii nr. 1 Nicolae Iorga, în decurs de 15 luni. 2. Dotarea cu echipamente moderne a laboratoarelor şi spaţiilor de învăţământ ale şcolii, asigurând astfel celor 564 de elevi, condiţii moderne de studiu, la standarde europene.	2.638.708,00
„Reabilitare, modernizare si dotari- Scoala Alexandru Vlahuţă”	25.03.2015 - 31.12.2015	POR Axa 3 Măsura 3.4	1.Reabilitarea, modernizarea prin intervenţii asupra unor elemente componente ale clădirii, ale finisajelor, precum şi asupra instalaţiilor interioare ale Şcolii Alexandru Vlahuţă, în decurs de 15 luni. 2. Dotarea cu echipamente moderne a laboratoarelor şi spaţiilor de învăţământ ale şcolii, asigurând astfel celor 500 de elevi, condiţii moderne de studiu, la standarde europene.	2.019.115,00
„Modernizare şi extindere spaţii verzi în zona de acţiune sud-est ”	08.12.2011 – 30.06.2016	POR Axa 1 Centre urbane	1. Modernizarea unei suprafeţe verzi de 186.545 mp în zona de acţiune sud est a municipiului Focşani. 2. Îmbunătăţirea factorilor de mediu şi cei sociali prin modernizarea şi reabilitarea spaţiilor verzi plantate de-a lungul arterelor rutiere.	10.172.451,50
„Reabilitare şi modernizare spaţii publice urbane în zona de acţiune sud – est”	08.12.2011 – 30.06.2016	POR Axa 1 Centre urbane	1. Modernizarea şi reabilitarea străzilor şi trotuarelor şi a căilor de acces spre acestea în vederea controlului intensităţii circulaţiei şi a decongestionării străzilor adiacente, în zona de intervenţie sud-est a municipiului Focşani. 2. Elaborarea şi	34.746.581,46

			implementare unui concept raţional, pentru traficul staţionar în vederea protejării spaţiilor verzi; amenajarea spaţiilor de parcare existente şi amenajarea de parcări noi. 3. Modernizarea a 22 de staţii de autobuz existente şi crearea a 3 noi staţii de autobuz. 4. Îmbunătăţirea mobilităţii prin crearea de 4.825 mp de piste pentru biciclete pe arterele principale ale zonei.	
„Reabilitare, modernizare si dotari-Scoala nr.3"	25.03.2015 – 30.06.2016	POR Axa 3 Măsura 3.4	1.Reabilitarea, modernizarea prin intervenţii asupra unor elemente componente ale clădirii, ale finisajelor, precum şi asupra instalaţiilor interioare ale Şcolii nr. 3, în decurs de 15 luni. 2. Dotarea cu echipamente moderne a laboratoarelor şi spaţiilor de învăţământ ale şcolii, asigurând astfel celor 570 de elevi, condiţii moderne de studiu, la standarde europene.	3.558.761,00

COMUNICARE, RELAŢII CU CETĂŢENII

Întâlnirile cu cetăţenii reprezintă un prilej de identificare a problemelor prioritare ale comunităţii, fiind o etapă importantă în elaborarea proiectului de buget. Aceste întâlniri se desfăşoară în fiecare an, din 2003 şi până în prezent, sub deviza „**Spune ce vrei pentru oraşul tău!**"

Elaborarea unui buget realist, bazat pe nevoile comunităţii, nu poate fi efectuată decât prin consultarea cetăţenilor şi implicarea directă a acestora în procesul de luare a deciziilor publice, la nivelul administraţiei locale.

Astfel, se realizează întâlniri cu cetăţenii, mediul de afaceri şi mass-media, de obicei în luna iunie, în cele şase zone ale municipiului, întâlniri la care participă specialişti din cadrul primăriei sau al unităţilor subordonate, conducerea primăriei şi consilierii locali arondaţi pe fiecare zonă.

Graficul întâlnirilor se prezintă astfel:

Tabel 50. Graficul întâlnirilor cu cetăţenii[130]

Nr. crt.	Denumirea zonei	Zona	Locul desfăşurării
1	Gara	I	Liceul economic
2	Centru + Obor	II	Şcoala nr. 2
3	Bahne	III	Şcoala nr. 3
4	Autogara	IV	Şcoala nr. 10
5	Sud	V	Şcoala nr. 8
6	Mândreşti	VI	Şcoala generală

În cadrul acestor întâlniri, cetăţenii au ocazia să observe modul în care sunt folosiţi banii comunităţii şi să contribuie în mod concret la elaborarea bugetului pentru anul următor, prin identificarea nevoilor, a problemelor ce trebuie rezolvate, ţinând cont de condiţiile specifice zonei.

Totodată, au posibilitatea să-şi expună direct problemele de interes general sau, prin completarea unei fişe de proiect, să detalieze proiectul propus şi amplasamentul acestuia. Fiecare proiect este apoi analizat de specialişti şi va putea fi cuprins în buget, în funcţie de importanţa acestuia pentru comunitate şi în măsura în care există posibilităţi de finanţare. Spre exemplu problemele cele mai stringente semnalate de cetăţeni au fost: situaţia necorespunzătoare a străzilor şi a trotuarelor, numărul insuficient al locurilor de parcare, precum şi nevoia de a fi mai multă curăţenie pe străzi. Aceste aspecte s-au identificat ca fiind majoritare – infrastructură pietonală şi stradală bine sistematizată. De asemenea, cetăţenii şi-au exprimat punctul de vedere în ceea ce priveşte capitolele bugetare care să înregistreze reduceri sau majorări în bugetul pe anul următor. În cea mai mare parte a chestionarelor, s-a evidenţiat nevoia de a majora alocarea bugetară pentru întreţinerea şi creearea de noi parcuri şi zone verzi.

Mijloacele de informare utilizate în comunicarea cu cetăţenii sunt:

- materiale tipărite: pliante, broşuri, Revista FOCŞANII;
- conferinţe de presă;
- site-ul primăriei;
- e-mail, „telefonul cetăţeanului”;
- scrisoarea primarului;
- raportul primarului.

Centrul de Comunicare – un mod nou de abordare a relaţiei dintre administraţia publicã şi cetãţeni

Principiul transparenţei în activitatea administraţiei publice locale, dublat de cerinţele sporite în domeniul eficienţei şi responsabilităţii funcţionarilor publici, şi-au

[130] *Sursa: Date primite din teritoriu*

găsit o reflectare deosebită în organizarea, la nivelul Primăriei Municipiului Focşani a unui Centru de Comunicare.

Obiectivele imediate ale proiectului sunt:

- Uşurarea fluxului informaţional către şi dinspre cetăţeni;
- Oferirea unui acces direct la baza de date ;
- Scurtarea traseelor documentelor;
- Degrevarea serviciilor specializate de o activitate cronofagă;
- Crearea unui mediu propice de relaţie cu cetăţenii.

Amplasat chiar la intrarea în sediu, într-un spaţiu modern şi deschis, beneficiind de dotări tehnice superioare, Centrul oferă un cadru de discuţii în condiţii civilizate, eliminând vechiul simbol al ghişeelor şi funcţionarilor impersonali.

În acest spaţiu îşi desfăşoară în prezent activitatea un număr de şase funcţionari, reprezentând toate serviciile Primăriei ce au legătură directă cu partenerii administraţiei locale, cetăţenii. Serviciile oferite se referă la prezentarea tuturor informaţiilor necesare pentru rezolvarea solicitărilor, referitor la documentele necesare şi procedurile de urmat, asistenţă şi consultanţă în pregătirea documentelor, consiliere, primire şi verificare documentaţie, înregistrare şi eliberare documente. Astfel Centrul dispune de reprezentanţi de la următoarele **servicii:**

- **Informare publică şi fond locativ** – înregistrează cererile de înscriere în audienţă, înregistrează petiţii, reclamaţii, sesizări, înregistrează cereri în baza Legii nr. 544/2001 privind liberul acces la informaţiile de interes public, înregistrează dosare pentru locuinţele din fondul locativ de stat şi locuinţele tip ANL, înregistrează documentele necesare preschimbării contractelor de închiriere sau adeverinţe de domiciliu;
- **Taxe şi impozite** – primire, verificare şi eliberare documente: înscrieri la rol fiscal – clădiri, terenuri, radieri de la rolul fiscal – clădiri, terenuri, înscrieri şi radieri auto – Persoane Fizice / Persoane Juridice, declaraţii Persoane Juridice – clădiri, terenuri, auto, scutiri impozit – clădiri, terenuri, înregistrare amenzi, procese-verbale, adrese de la executori, notificări, citaţii privind Legea nr. 64/1995, oferă informaţii specifice relativ la competenţa de soluţionare a serviciului ;
- **Cadastru şi agricultură** – primire, verificare şi eliberare documente: certificarea situaţiei agricole, în baza Registrului Agricol, certificate de producator, în baza solicitărilor şi a datelor din Registrul Agricol, înscrierea în Registrul Agricol sau radierea din Registrul Agricol, cereri pentru reconstituirea dreptului de proprietate, conform legilor fondului funciar (Legea nr. 18/1991, Legea nr. 1/2000, Legea nr. 247/2005), cereri conform Legii nr. 341/2004 – a recunoştinţei faţă de eroii martiri şi luptătorii care au contribuit la victoria Revoluţiei române din decembrie 1989, cereri privind subvenţiile acordate producătorilor agricoli, bilete de adeverire a proprietăţii animalelor, oferă informaţii specifice relativ la competenţa de soluţionare a serviciului;

- **Urbanism şi investiţii** – oferă informaţii privind actele necesare pentru: obţinerea certificatului de urbanism pentru concesionări teren, tranzacţii imobiliare, lucrări de construire/desfiinţare, schimbări destinaţie, atragere în intravilan, amplasare panouri publicitare, totem-uri, bannere, firme, execuţie reţele edilitare, racorduri, branşamente (apă, canalizare, gaze, electrice, cablu TV, telefonice), prelungirea certificatului de urbanism, prelungirea autorizaţiei de construire/desfiinţare, obţinerea adeverinţei de nomenclatură stradală, reglare taxă autorizaţie de construire, înregistrează diverse reclamaţii, verifică dosare, stabileşte taxe şi înregistrează, Eliberează - certificatele de urbanism, autorizaţiile de construire/desfiinţare, adeverinţele de nomenclatură stradală;
- **Registratură** – primeşte şi înregistrează documente de la unităţile subordonate Consiliului Local al municipiului Focşani;

Practic, orice problemã a cetăţenilor poate fi rezolvatã în acest spaţiu, în timp cât mai scurt şi în condiţii optime. Astfel, se elimină căutarea serviciului şi a funcţionarului potrivit, în tot sediul instituţiei, precum şi eventualele neînţelegeri cu privire la documentele necesare.

Centrul de Comunicare şi întreaga primărie au implementat un program de circuit informatizat al documentelor. Orice document poate fi urmărit exact, cunoscându-se permanent traseul urmat, stadiul în care se află, numărul de zile rămase până la data eliberării etc.

În concluzie, Centrul de Comunicare reprezintă o interfaţă a Primăriei în relaţia cu cetăţeanul, un mediu de lucru plăcut, în care cetăţeanul este tratat ca partener egal, fără bariera „ghişeului", un sistem de evidenţă computerizată, eficient şi funcţional, personal pregătit şi cu abilităţi de comunicare.

Consiliul Local al Tinerilor din Municipiul Focşani

În municipiul Focşani funcţionează Consiliul Local al Tinerilor format din 21 de consilieri locali. Organizarea alegerilor şi Regulamentul de organizare şi desfăşurare ale acestora în vederea constituirii Consiliului Local al Tinerilor din Municipiul Focşani se aprobă prin Hotărâre a Consiliului Local al Municipiului Focşani.

Consiliul Local al Tinerilor se alege prin vot universal, direct, egal, secret şi liber exprimat. Alegerile se organizează în circumscripţii electorale (licee) prin vot exprimat pe baza scrutinului uninominal. În anul 2015 au fost organizate alegeri în cele 12 colegii/licee din municipiul Focşani şi în funcţie de numărul de elevi la clasele a IX-a şi a X-a, a fost desemnat numărul de consilieri alocati fiecarui liceu.

După alegerea Consiliului Local al Tinerilor, acesta alege dintre membrii săi primarul, doi viceprimari şi un secretar.

Consiliul Local al Tinerilor este cadrul în care ei pot să-şi exprime părerile şi să-şi realizeze proiectele proprii, care sunt aprobate prin Hotărâri ale Consiliului Local al Municipiului Focşani şi au buget propriu alocat.

Pentru anul 2015, Consiliul Local al Tinerilor a avut un buget aprobat de 20.000 lei pentru proiecte dedicate tinerilor, proiecte propuse de către aceştia, respectiv:

- Proiect - „Iubeşte Românește" - 21.02.2015 - proiectul a vizat promovarea sărbătorii românești a Dragobetelui din data de 24 februarie, prin activităţi specifice;
- Proiect - „Moș Crăciun Internaţional" - 16.12.2015 - prin care s-a promovat spiritul de competitivitate, nevoia de divertisment a tinerilor din licee, informarea tinerilor asupra tradiţiilor şi obiceiurilor de Crăciun din diverse ţări ale lumii;
- Organizarea Alegerilor pentru Consiliul Local al Tinerilor (15.10.2016).

7.2. Fondul de locuinţe

Indicatorii care se referă la fondul de locuinţe sunt foarte relevanţi în evaluarea calităţii vieţii cât şi pentru analiza evoluţiei acesteia.

Din graficul de mai jos se poate observa faptul că Regiunea Sud-Est se situează la mijlocul clasamentului pe regiuni la acest capitol cu un numar total de 1.114.318 locuinţe în anul 2015.

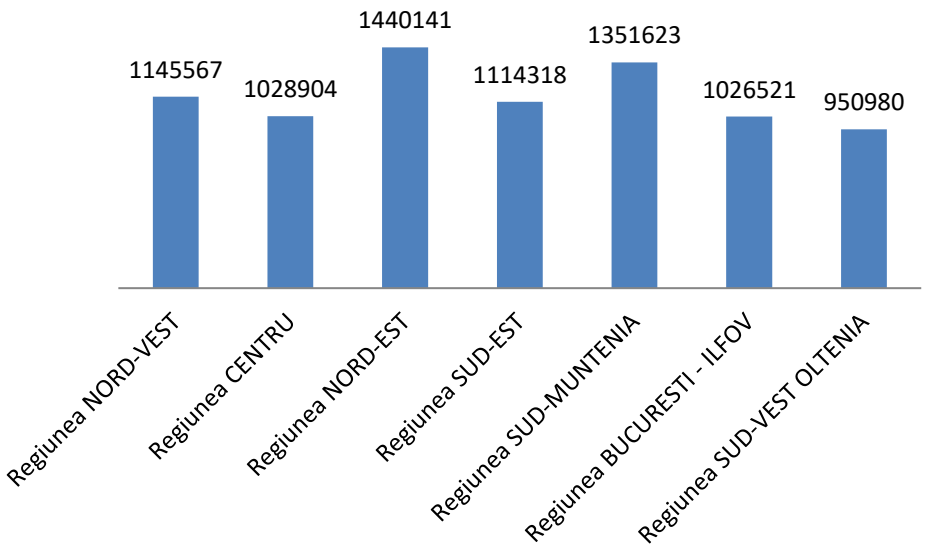

Fig. 32. Numărul de locuinţe, în profil teritorial, în anul 2015[131]

Evident, numărul de locuinţe are o legatură directă cu numărul populaţiei din aceste regiuni. Un indicator mult mai relevant este numărul de locuinţe la 1000 de locuitori. Astfel, Regiunea Sud–Est se claseză pe penultimul loc la acest capitol fiind cu

[131] *Sursa: Institutul Naţional de Statistică, anul 2015*

mult depăşită de unele regiuni cum ar fi Bucureşti-Ilfov, Sud-Vest Oltenia sau Regiunea Vest.

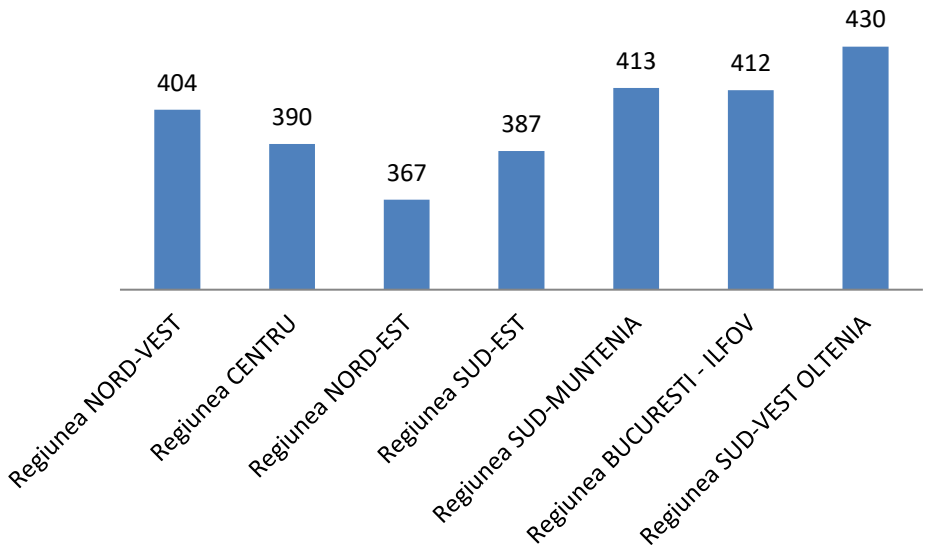

Fig. 33. Numărul de locuinţe la 1000 de locuitori, anul 2015[132]

Evoluţia fondului de locuinţe în ultimii ani a fost una pozitivă, în trend cu evoluţia fondului de locuinţe la nivel naţional. După cum se observă din graficul de mai jos, în perioada 2010-2015 numărul de locuinţe a crescut constant în regiune de la 1.066.148 în anul 2010, la 1.114.318 în anul 2015.

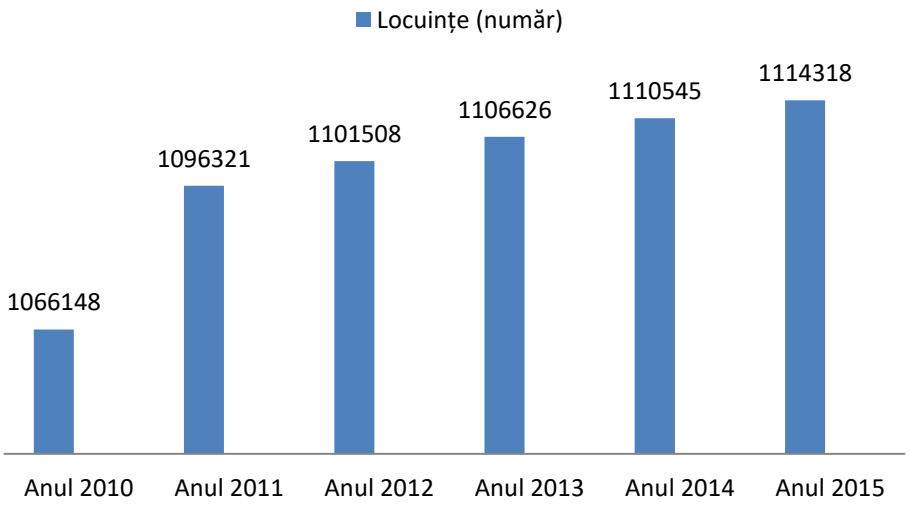

Fig. 34. Evoluţia fondului de locuinţe în Regiunea Sud-Est în perioada 2010-2015[133]

Conform graficului de mai jos se constată faptul că, în anul 2015, majoritatea locuinţelor se află în proprietate privată şi doar cca. 1% din numărul total de locuinţe este în proprietate de stat.

---

[132] *Sursa: Institutul Naţional de Statistică, anul 2015*

[133] *Sursa: Institutul Naţional de Statistică, anul 2015*

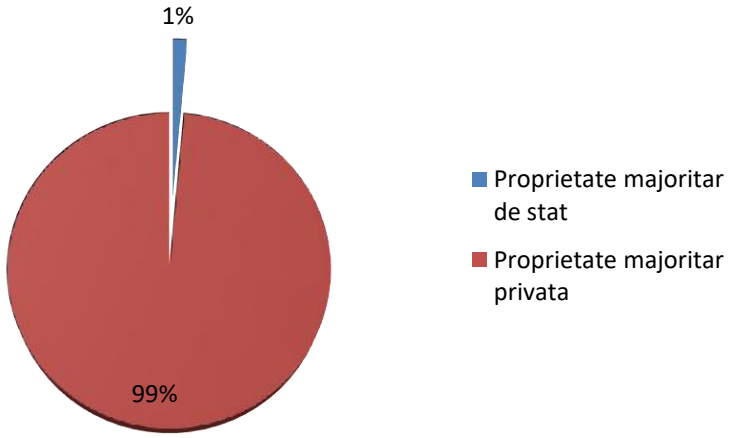

Fig. 35. Formele de proprietate ale fondului de locuinţe în Regiunea Sud-Est, în anul 2015[134]

În perioada 2010-2015, situaţia locuinţelor existente în judeţul Vrancea înregistează o creştere a numărului locuinţelor aflate în proprietate privată, faţă de cele în proprietate publică, care au scăzut de la 3568 în anul 2010, la 1901 în anul 2015, situaţie prezentată în tabelul următor.

La nivelul municipiului Focşani, situaţia este similară, respectiv se înregistrează o uşoară creştere a numărului de locuinţe din anul 2010 până în anul 2015, respectiv de la 34.577 locuinţe în anul 2010, la 35.959 locuinţe în anul 2015, majoritar private, după cum se poate observa şi în tabelul de mai jos.

Tabel 51. Locuinţe existente în Judeţul Vrancea şi Municipiul Focşani pe forme de proprietate în perioada 2010-2015[135]

Forme de proprietate	**Localităţi**	**Anul 2010**	**Anul 2011**	**Anul 2012**	**Anul 2013**	**Anul 2014**	**Anul 2015**
		Număr					
Total	VRANCEA	153.598	154.531	155.316	156.680	157099	157460
	MUNICIPIUL FOCŞANI	34.577	35.879	35.926	35.955	35950	35959
Proprietate publică	VRANCEA	3.568	1.753	1.799	1.819	1899	1901
	MUNICIPIUL FOCŞANI	1.585	983	964	964	964	959
Proprietate privată	VRANCEA	150.030	153.614	154.353	154,861	155200	155559
	MUNICIPIUL FOCŞANI	32.992	34.896	34.962	34.991	34986	35000

[134] *Sursa: Institutul Naţional de Statistică, anul 2015*

[135] *Sursa: Institutul Naţional de Statistică, anul 2015*

În figura de mai jos se prezintă totalul de locuinţe terminate în fiecare an, pe surse de finanţare, în municipiul Focşani, pentru perioada 1993 – 2015. Se observă că începând cu anul 2015 locuinţele s-au construit exclusiv din fondurile populaţiei.

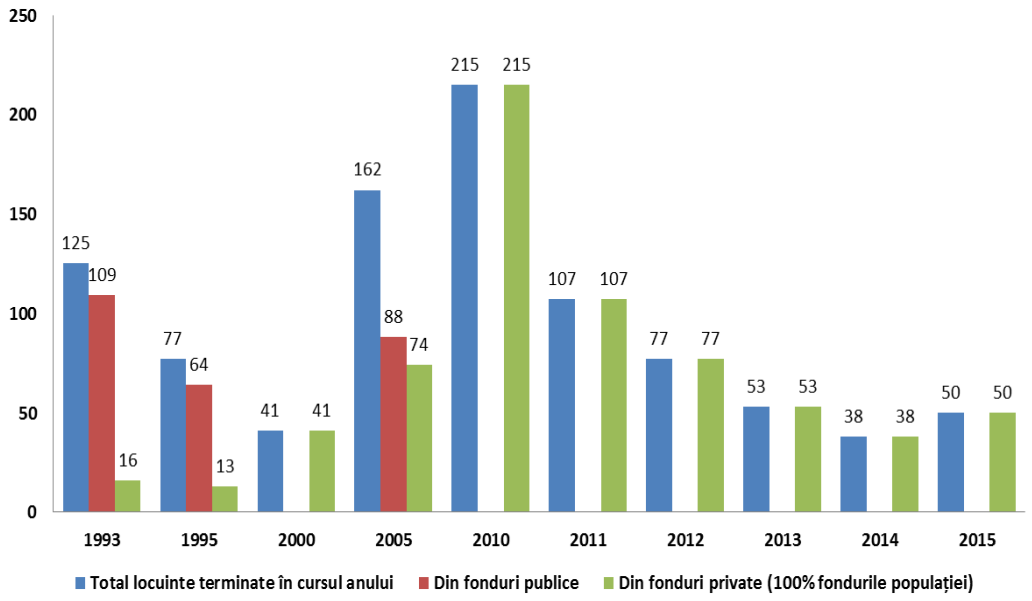

Fig. 36. Total locuinţe terminate în cursul anului pe surse de finanţare în municipiul Focşani[136]

Pentru grupa de indicatori privind spaţialitatea locuinţelor, în municipiul Focşani (17,05 mp loc/pers) **se înregistrează valori inferioare mediei pe ţară** (18,70 mp loc/pers).

Localităţile urbane din judeţul Vrancea sunt încă departe de a susţine o ofertă de servicii diversificată. Unii rezidenţi, deşi preferă condiţiile de locuire din oraşele mici, fac naveta către locul de muncă, iar alţii aleg să îşi mute domiciliul în sau lângă zonele economice care le asigura un loc de muncă.

[136] *Sursa: Planul de Îmbunătăţire a Eficienţei Energetice, anul 2015*

7.3. Infrastructura de comunicaţii şi transport

Reţeaua de căi de comunicaţii şi transport ocupă un rol important în cadrul echipării de infrastructură, fiind compusă din reţeaua rutieră, reţeaua feroviară şi reţeaua aeriană.

7.3.1. Infrastructura de transport

Conform Strategiei de Dezvoltare a Regiunii SE, analiza accesibilităţii pe drumuri, pe calea ferată şi pe calea aerului în contextual UE arată gradul relativ de izolare regională şi caracterul periferic al regiunii.

Potrivit studiului realizat de Ministerul Dezvoltării privind potenţialul municipiilor de rang 0 şi I de funcţionare ca poli de creştere, reşedinţele de judeţ din regiunea SE dispun de o bună accesibilitate, excepţie făcând doar Tulcea (Potenţialul municipiilor de rang 0 şi I de funcţionare ca poli de creştere, MDLPL).

Tabel 52. Distanţa între principalele oraşe regionale şi principalele coridoare europene de transport[137]

ORAŞ	Distanţa până la Bucureşti (km)	Distanţa până la Budapesta (km)	Număr de ore/minute pentru a călători până la Bucureşti	
			Pe stradă	Cu trenul
FOCŞANI	165	649,57	3,1	2,43
Brăila	235	725,41	3	3
Buzău	98	649,09	2	1,43
Constanţa	225	826,38	2,3	2,3
Galaţi	260	722,46	3,3	3,3
Tulcea	228	649,57	3,1	2,43
RO-UE graniţe externe: Constanţa – maritime: Marea Neagră; Galaţi – terestră; Brăila – fluviala: Dunărea; Tulcea – fluvială: Dunărea, respectiv Marea Neagră				

Regiunea Sud-Est este străbătută de toate cele trei coridoare de transport care traversează România şi care asigură legătura centrelor urbane cu capitala ţării – CORIDORUL IV, VII şi IX, din care judeţul Vrancea este străbătut de CORIDORUL IX.

Dezvoltarea reţelei transeuropene de transport TEN-T, care urmează a fi extinsă cu aproximativ 40% faţă de lungimea actuală la nivel naţional şi care trebuie finalizată până în 2030 la nivel de drum expres sau autostradă, străbate judeţul Vrancea conform hărţii de mai jos.

Municipiul Focşani se află atât pe traseul reţelei transeuropene de transport rutier TEN-R, cât şi al Coridorului paneuropean de transport intermodal IX.[138]

---

[137] *Sursa: SDR SE 2014 – 2020*

[138] *Sursa: Planul de amenajare a teritoriului naţional. Secţiunea I – Reţele de transport. A – Direcţii de dezvoltare a reţelei de căi rutiere (Anexa nr. III)*

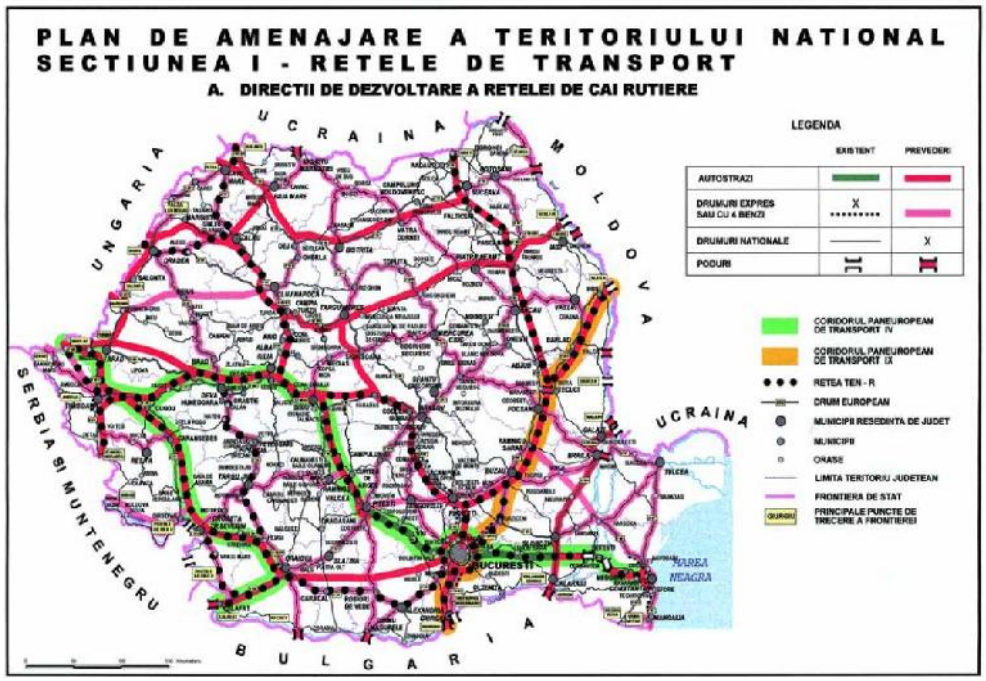

Fig. 37. Plan de amenajare a teritoriului naţionale. Căi rutiere

Unele drumuri naţionale din judeţ continuă mari artere rutiere europene:

- E85, care străbate Grecia, Bulgaia, intră prin Giurgiu, străbate partea de N-V a regiunii trecând prin Buzău şi FOCŞANI
- E581, străbate partea de nord a regiunii pe linia ADJUD – Galaţi – Tecuci
- E581, străbate partea de nord a regiunii pe linia Galaţi – Tecuci

Astfel, la nivelul teritoriului naţional şi al judeţului Vrancea, municipiul Focşani prezintă numeroase legături rutiere, având caracteristicile unui important nod rutier în partea de sud-est a ţării: E85 (DN2) spre Râmnicu Sărat şi Adjud, DN2D spre Târgu Secuiesc, DN 23 spre Brăila, DN23A spre Ciorăşti, DN2M spre Odobeşti, DJ204E spre Petreşti, DJ204D spre Suraia, DJ205P spre Jorăşti, DJ205S spre Câmpineanca, DC147 spre Coteşti, DC143 spre Vânători, DC142 spre Unirea.

Municipiul Focşani va beneficia, în perioada următoare, de acces direct la autostrada Ploieşti-Focşani-Albiţa, aceasta reprezentând o oportunitate importantă de dezvoltare economică din punctul de vedere al transporturilor, turismului, serviciilor etc.

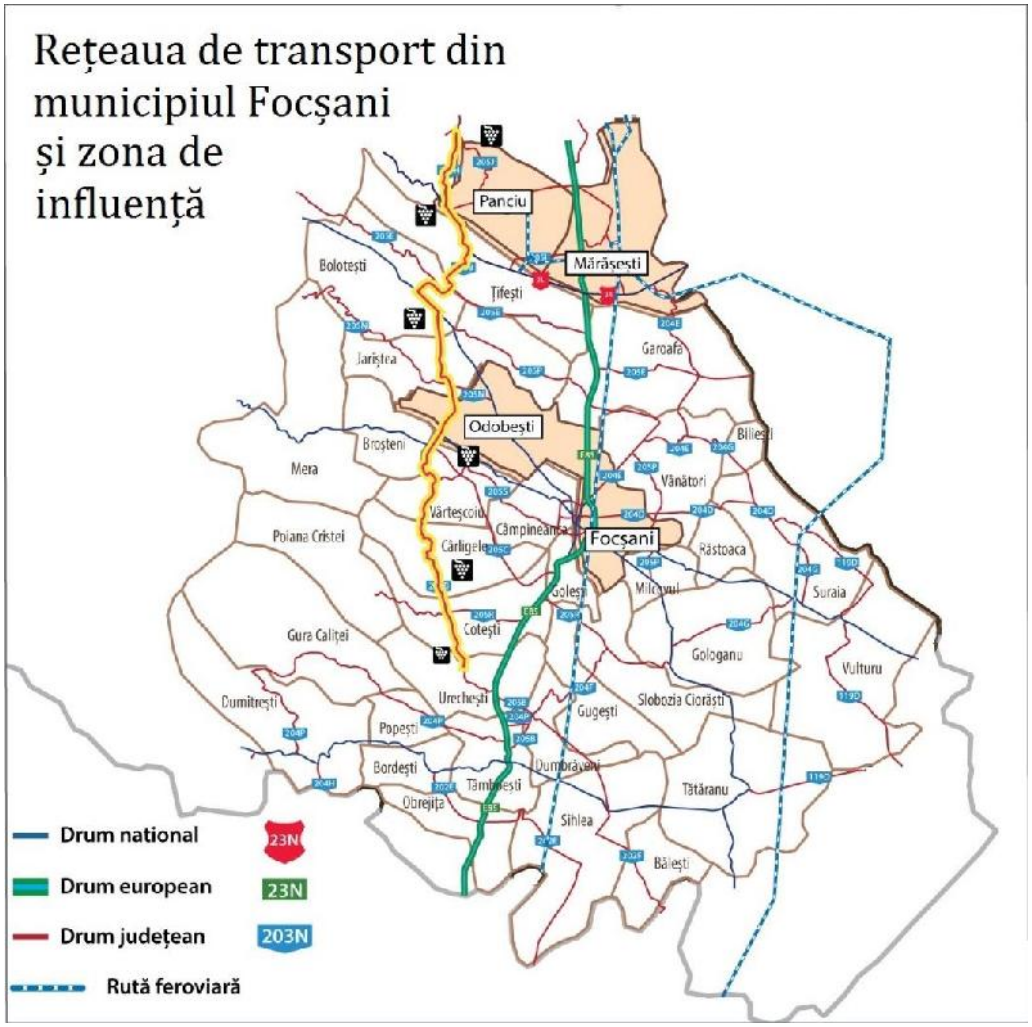

Fig. 38. Rețeaua de transport din Municipiul Focșani și zona de influență[139]

Calea ferată din municipiul Focșani face parte din rețeaua principală a CFR. Magistrala 50, la nivelul teritoriului României, face legătura între Ploiești – Buzău – Focșani – Bacău – Roman – Pașcani – Suceava, iar la nivel european face parte din coridorul paneuropean IX.

[139] *Sursa: Hartă bazată pe analiza făcută de consultant*

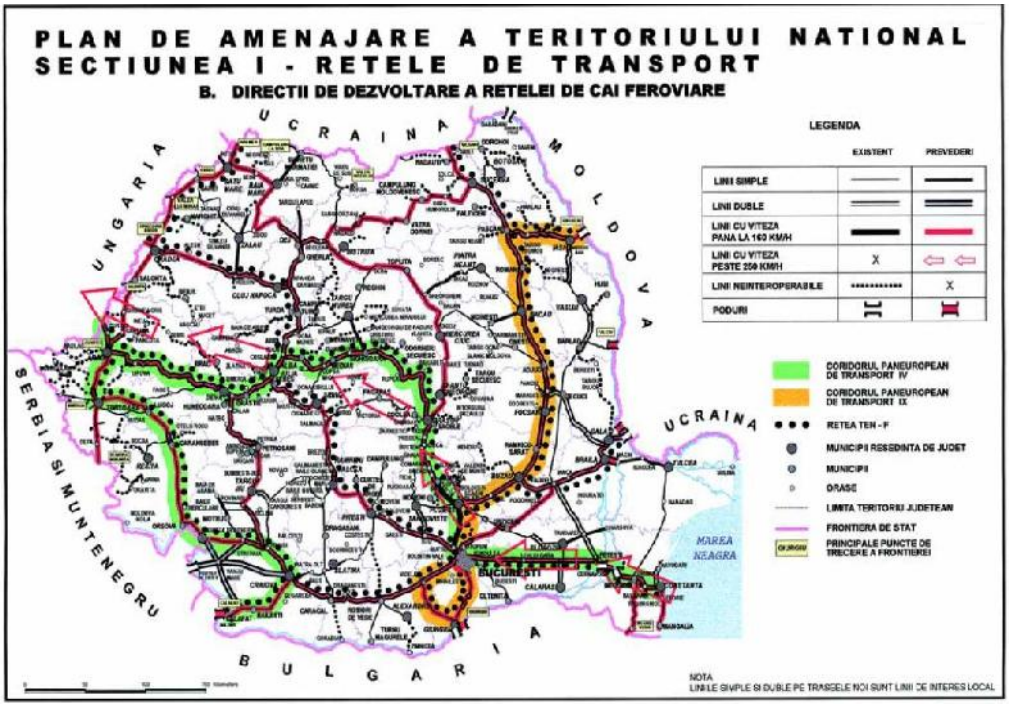

Fig. 39. Plan de amenajare a teritoriului naţionale. Căi feroviare

Municipiul se află pe traseul căii navigabile "Canalul magistral Siret – Bărăgan între Adjud şi Dridu".[140]

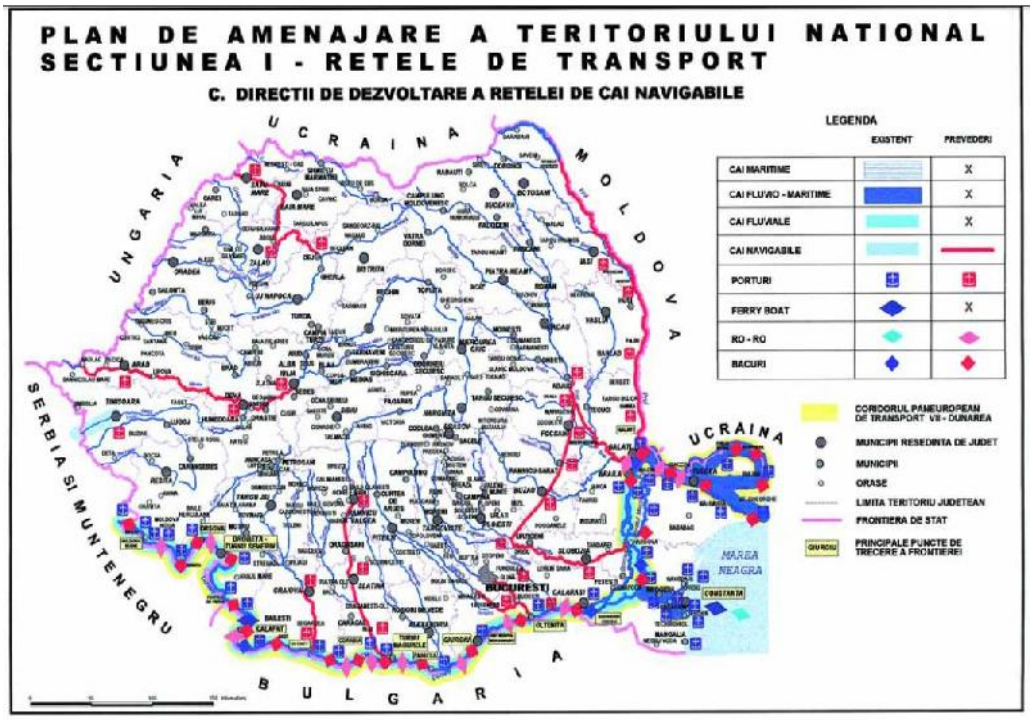

Fig. 40. Plan de amenajare a teritoriului naţionale. Căi navigabile

[140] *Sursa: Planul de amenajare a teritoriului naţional. Secţiunea I – Reţele de transport. A – Direcţii de dezvoltare a reţelei de căi navigabile (Anexa nr. VII)*

7.3.2. Mobilitatea urbană durabilă. Integrarea obiectivelor Planului de Mobilitate Urbană Durabilă

Mobilitatea urbană defineşte ansamblul deplasărilor persoanelor pentru activităţi cotidiene legate de muncă, activităţi şi/sau necesităţi sociale (sănătate, învăţământ, etc), cumpărături şi activităţi de petrecere a timpului liber înscrise într-un spaţiu urban. Pentru asigurarea unei mobilităţi urbane durabile, este necesară o planificare strategică teritorială prin care să fie corelate dezvoltarea teritorială a localităţilor din zona periurbană cu nevoile de mobilitate şi transport al persoanelor, bunurilor şi mărfurilor.

Această planificare este realizată prin Planul de Mobilitate Urbană Durabilă, care, conform definiţiei din documentele Uniunii Europene, este un document strategic de politică publică ce are drept scop satisfacerea nevoilor de mobilitate ale persoanelor şi activităţilor economice în arealurile urbane pentru o mai bună calitate a vieţii, adresându-se tuturor formelor de transport din întreaga aglomeraţie urbană, cu precădere transportului public şi privat, de marfă şi de pasageri, motorizat şi nemotorizat, în mişcare sau în staţionare.

Planul de mobilitate urbană al Municipiului Focşani stabileşte modurile în care se vor pune în aplicare conceptele moderne de planificare şi management al mobilităţii urbane durabile, particularizare la specificul municipiului, urmărind maximizarea efectelor aduse prin îmbunătăţirea indicatorilor de mobilitate pe termen scurt (2017) şi mediu (2023).

Arealul planului de mobilitate este reprezentat de teritoriului unităţii administrativ-teritoriale Focşani şi a comunelor limitrofe: Goleşti, Milcovul, Răstoaca, Vânători şi Câmpineanca.

PMUD al Municipiului Focşani este rezultatul unui proces structurat, care cuprinde analiza stării iniţiale, construirea viziunii, stabilirea obiectivelor şi ţintelor, alegerea politicilor şi a măsurilor, comunicarea, monitorizarea şi evaluarea.

Din analiza situaţiei actuale realizată în cadrul PMUD, au rezultat o serie de caracteristici ale infrastructurii de transport, sintetizate în continuare.

REŢEAUA STRADALĂ

Reţeaua stradală urbană este ţesută pe structura formată din traseele drumurilor naţionale şi judeţene, având o dispunere lineară, cu căi de acces majore orientate în proporţie de 70% pe direcţia nord-sud. Cele mai solicitate din punct de vedere al traficului sunt sectoarele stradale pe care sunt suprapuse traseele drumurilor europene, naţionale şi judeţene. Traseul drumului european E85 delimitează zona urbană locuită de cea în care se desfăşoară activităţi economice polarizatoare de trafic urban. Astfel, se formează o suprapunere a fluxurilor de tranzit cu cele locale, ceea ce constituie o disfuncţionallitate majoră resimţită de locuitorii municipiului.

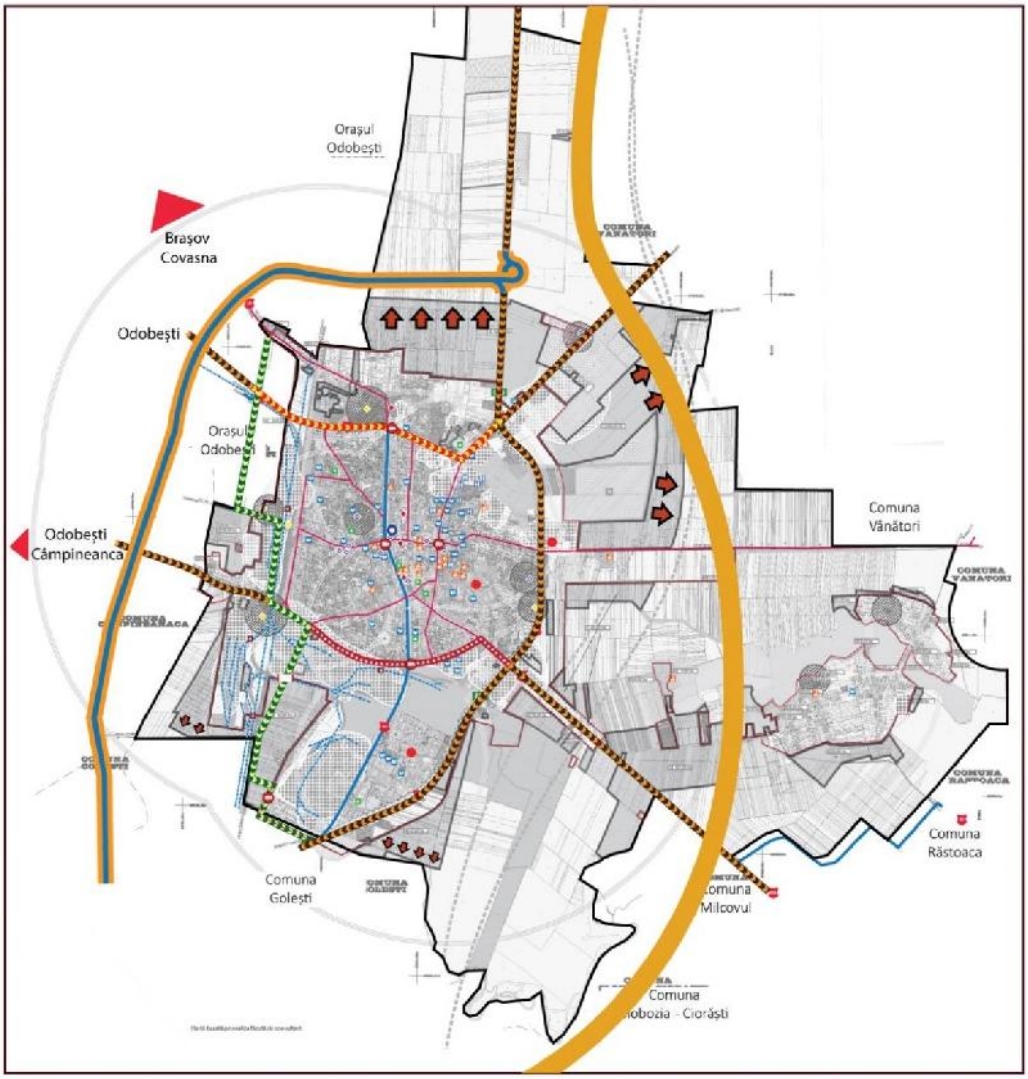

Fig. 41. Harta rețea stradală – municipiul Focșani

O altă deficiență a rețelei majore de circulație din zona Municipiului Focșani este generată de lispa unei variante ocolitoare, care să ducă la eliminarea din rețeaua urbană a traficului de vehicule de marfă aflate în tranzit.

Rețeaua stradală a Municipiului Focșani este formată din 287 de străzi de categoria II, III și IV, cu o lungime totală de aproximativ 116 km, a căror îmbrăcăminte este din: astfalt, beton/pavele, balast sau pământ.

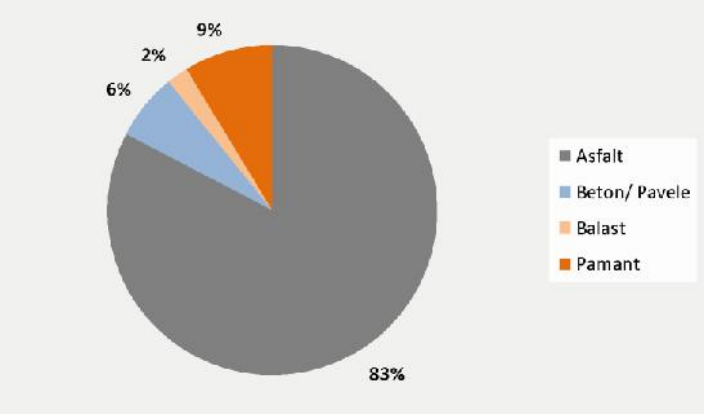

Fig. 42. Distribuţia străzilor în funcţie de tipul îmbrăcămintii[141]

Lucrările de modernizare realizate în ultimii 5 ani au condus la reducerea ponderii străzilor de pământ de la 17% la 9%. Străziile modernizate sunt amplasate în principal în zona de sud a municipiului, zonă cu densitate mare de locuire, şi în cele două localităţi componente: Mândreşti-Muntenia şi Mândreşti-Moldova.

TRANSPORTUL PUBLIC

Sistemul de transport public este format din infrastructură, mijloace de transport şi tehnici de exploatare specifice modului de transport public de suprafaţă – autobuz.

Funcţionarea serviciului de transport public se realizează în baza contractului de delegare a serviciului nr.02/03.01.2013, încheiat între operatorul SC Transport Public SA Focşani şi Consiliul Local al Municipiului Focşani, cu o valabilate de 2 ani.

Reţeaua de transport public este formată din 9 linii, cu o lungime totală a traseelor (dus-întors) de 143 km.

Operarea serviciului de transport public este realizată cu un parc format din 32 vehicule, cu capacităţi ce variază între 16 şi 83 locuri. Mijloacele de transport cu o vechime mai mică de 8 ani reprezintă doar 25% din totalul acestora.

Pentru satisfacerea programului de circulaţie, mijloacele de transport au parcurs în anul 2015 o distanţă totală de 1.407.627 km. Cererea de transport cuantificată la nivelul anului 2015 este de 4.707.838 de călătorii, dintre care 58% au fost realizate pe bază de abonament.

Sistemul de transport public din Municipiul Focşani a beneficiat de următoarele investiţii, în anul 2015:

- Sistem de monitorizare a mijloacelor de transport şi informare a călătorilor în staţii;
- Modernizarea parţială a staţiilor de transport public;
- Autobuze noi de capacitate mică – 3 bucăţi.

[141] *Sursa: PMUD Focşani*

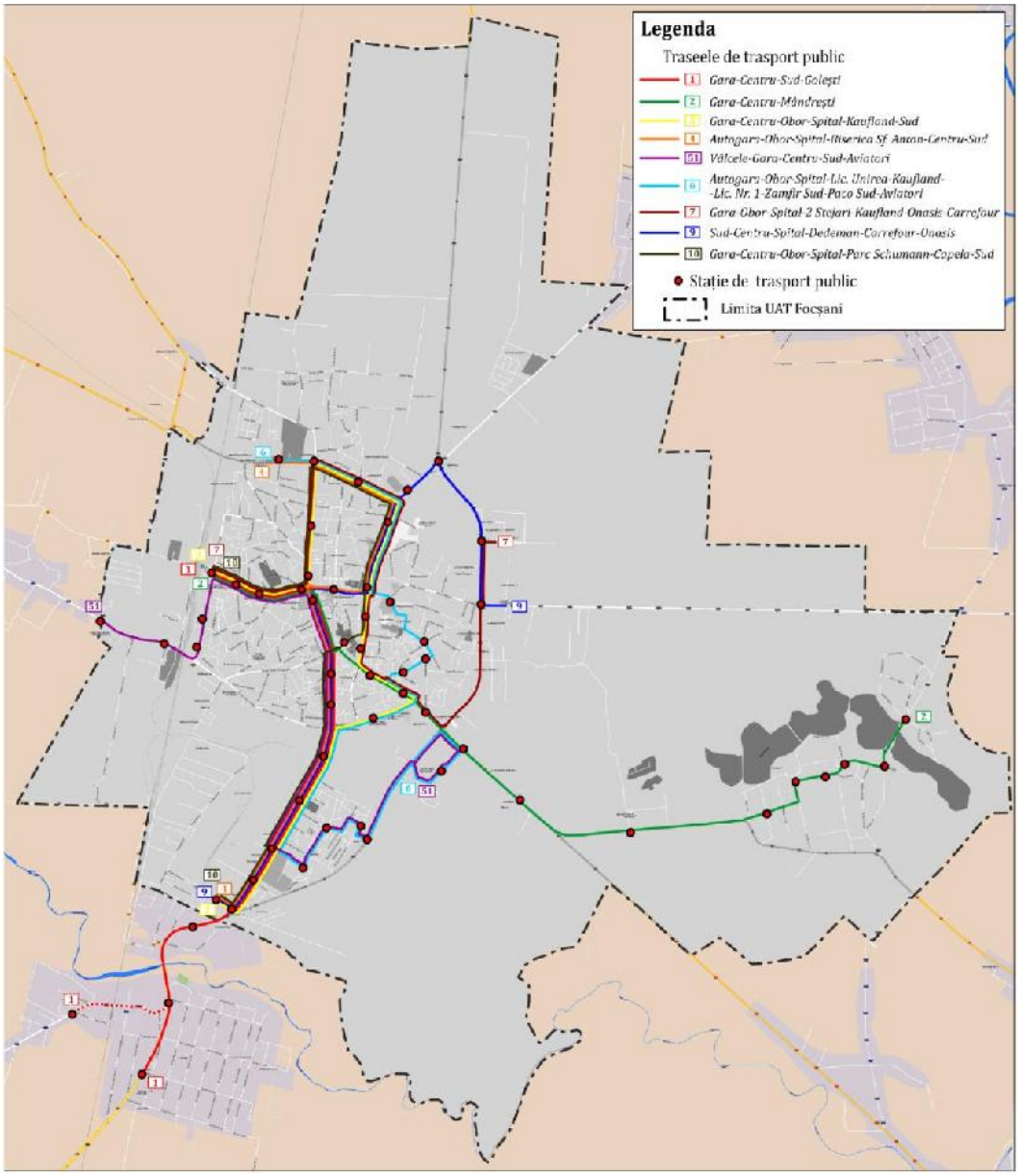

Fig. 43. Harta traseelor de transport public[142]

Sistemul de transport public judeţean este gestionat de Consiliul Judeţean Vrancea, prin operatori privaţi. Numărul total de curse care deservesc cererea zilnică de transport generată/atrasă de Municipiul Focşani şi localităţile învecinate este de 620, acestea fiind distribuite pe 62 de trasee.

Un neajuns al acestui mod de transport este reprezentat de lipsa unui terminal intermodal de călători, ceea ce face la vehiculele de transport public judeţean să aibă staţii intermediare şi trasee care se suprapun peste traseele de transport public urban.

[142] *Sursa: PMUD Focşani*

Transportul public interjudeţean se realizează prin servicii regulate ale unor operatori privaţi şi este gestionat de Autoritatea Rutieră Română. Toate cursele asociate Municipiului Focşani au oprire în Autogara Nord.

TRANSPORTUL DE MARFĂ

Desfăşurarea transportului de marfă pe reţeaua rutieră din localitatea Focşani este reglementată prin HCL nr. 94/251 din 2008. Astfel, circulaţia autovehiculelor de marfă a căror masă totală maximă autorizată depăşeşte 3.5 tone este permisă necondiţionat pe străzile reprezentate în figura următoare, în afara acestor trasee accesul fiind permis doar pe baza unui aviz obţinut în urma achitării unei taxe.

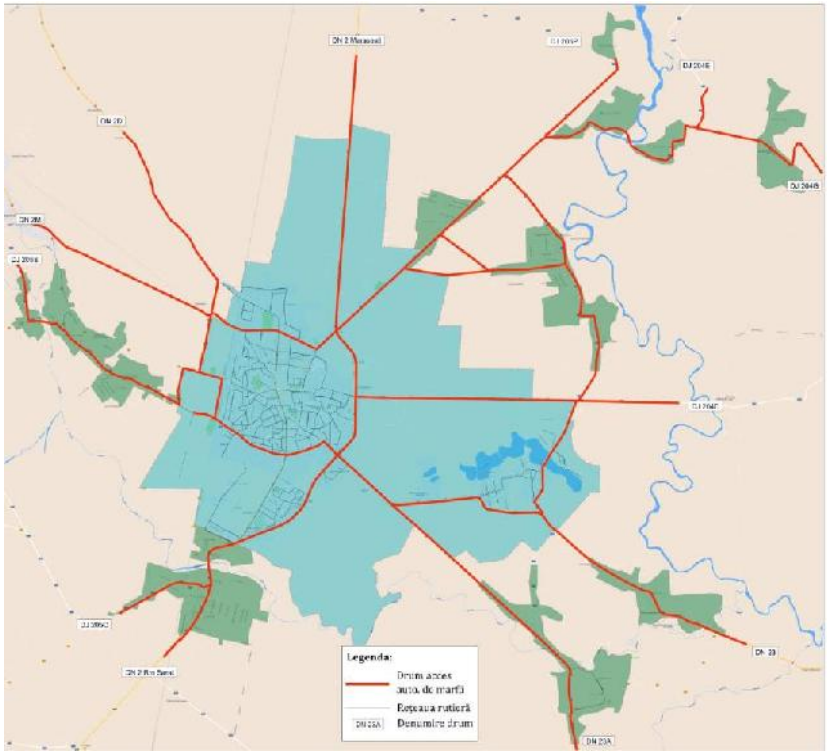

Fig. 44. Trasee pe care este permis accesul vehiculelor cu MTMA > 3,5 tone[143]

MIJLOACE ALTERNATIVE DE MOBILITATE

Obţinerea unei mobilităţi urbane durabile este realizabilă doar prin amenajarea spaţiului public într-o manieră care să atragă cetăţenii către utilizarea unor moduri de transport nemotorizate, prin:

[143] *Sursa: PMUD Focşani*

- Spaţii pietonale generoase;
- Marcarea/indicarea traseelor pietonale către principalele puncte de interes;
- Siguranţa în deplasare;
- Accesibilitatea persoanelor cu dizabilităţi;
- Amenajarea pistelor pentru biciclete;
- Parcări pentru biciclete în vecinătatea principalelor puncte de interes.

Reţeaua de transport rutier a Municipiului Focşani este prevăzută cu trotuare pentru deplasarea pietonală. În ultimii ani, aceste elemente de infrastructură au primit o atenţie deosebită, trotuarele de pe arterele principale şi din Cartierul Sud fiind reabilitate. Cu toate acestea, există şi în continuare sectoare care prezintă un grad ridicat de deteriorare.

Un aspect negativ îl reprezintă ocuparea trotuarelor de autovehicule parcate, care limitează accesibilitatea pietonilor şi pune în pericol siguranţa acestora. Bulevardele din zona centrală sunt caracterizate de trotuare largi, care au fost modernizate, dar există zone cu trafic intens de pietoni (în apropierea pieţei centrale), în care nerespectarea regulilor de parcare reduce spaţiul destinat pietonilor.

În ceea ce priveşte sistemul de transport dedicat ciclismului, la nivelul Municipiului Focşani a fost demarată realizarea infrastructurii destinate utilizărrii bicicletelor, până în acest moment fiind funcţionale două segmente izolate, amplasate în reţea conform figurii de mai jos.

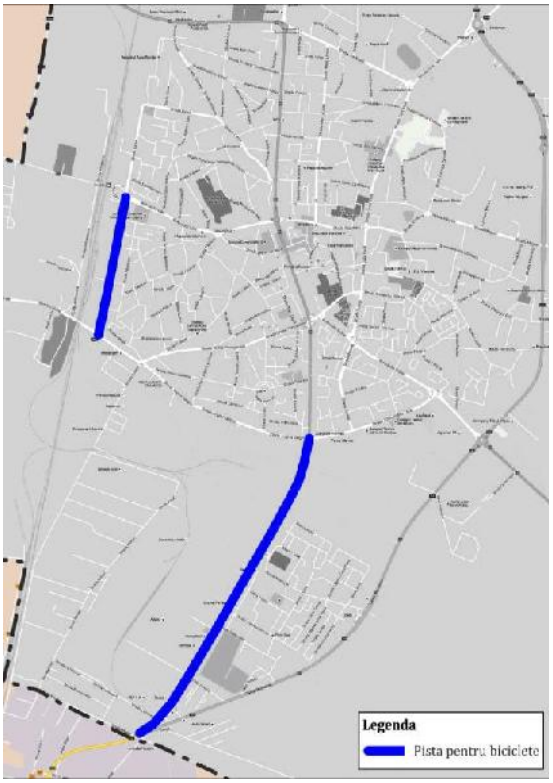

Fig. 45. Infrastructura amenajată pentru circulaţia bicicletelor[144]

[144] *Sursa: PMUD Focşani*

Încă nu există o rețea funcțională de piste de biciclete, care să asigure deplasarea în condiții de siguranță cu bicicleta, între principalele zone de generare și atragere a călătoriilor.

PARCĂRI

Conform regulamentului de organizare și funcționare a sistemului de parcare din Municipiul Focșani, la nivelul localității se întâlnesc următoarele categorii de parcări: de reședință, publice fără plată, publice cu plată.

Obligația de plată care revine utilizatorilor parcărilor se poate realiza:

- În sistem de autotaxare, utilizând parcometere sau bariere cu taxă;
- Prin achiziționarea de tichete de parcare;
- Prin achiziționarea de abonamente de parcare;
- Prin SMS.

Parcările rezidențiale au o capacitate de 5.684 de locuri, iar cele publice 1.805 locuri, din care 1.366 fără plată.

MANAGEMENTUL TRAFICULUI

Sistematizarea circulației stradale la nivelul Municipiului Focșani este realizată prin intermediul sistemelor de semaforizare clasice, existând 5 intersecții și 3 treceri de pietoni semaforizate.

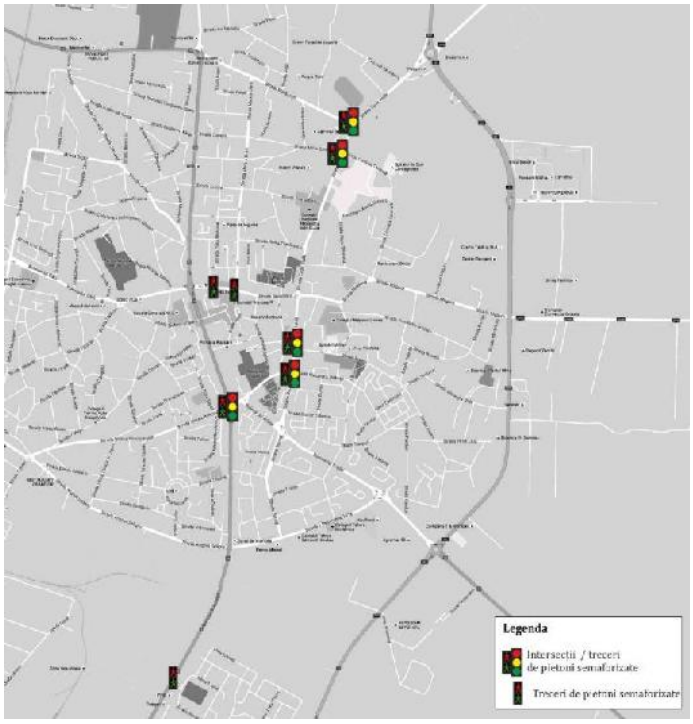

Fig. 46. Sistemele de semaforizare actuale[145]

[145] *Sursa: PMUD Focșani*

Sistemul de semaforizare nu este un sistem adaptiv, care să asigure optimizarea timpiilor de semaforizare în funcţie de valorile de trafic reale, culese din trafic.

În ceea ce priveşte sistemele inteligente de transport pentru transportul public, singurele implementate sunt cele referitoare la monitorizarea vehiculelor şi informarea călătorilor în anumite staţii, fără a exista o interconectare cu sistemul de management al traficului general.

INTEGRAREA ACŢIUNILOR ŞI MĂSURILOR PROPUSE PRIN PLANUL DE MOBILITATE URBANĂ DURABILĂ AL MUNICIPIULUI FOCŞANI

În Planul de Mobilitate Urbană Durabilă, rezultatele procesului de colectare a datelor au fost integrate într-un model de transport, pe baza căruia a fost evaluat impactul actual al mobilităţii. Rezultatele analizei respective au fost incluse în analiza SWOT a Strategiei Integrate de Dezvoltare Urbană a Municipiului Focşani.

Pe baza analizei asupra disfuncţionalităţilor sistemului actual de transport şi a oportunităţilor identificate, a fost creat un set de acţiuni şi măsuri a căror implementare să conducă la realizarea viziunii în ceea ce priveşte mobilitatea urbană durabilă şi a obiectivelor PMUD. Acţiunile şi măsurile respective au fost grupate în Planul de Mobilitate Urbană Durabilă al Municipiului Focşani pe următoarele tematici de mobilitate:

- Intervenţii majore asupra reţelei stradale;
- Transport public;
- Transport de marfă;
- Mijloace (sisteme) alternative de mobilitate;
- Managementul traficului;
- Zone cu nivel ridicat de complexitate;
- Structura intermodală şi operaţiuni urbanistice necesare;
- Aspecte instituţionale.

Proiectele corespunzătoare acestor acţiuni şi măsuri au fost incluse integral în Strategia Integrată de Dezvoltare Urbană a Municipiului Focşani, repartizate pe obiectivele strategice definite.

7.3.3. Telecomunicaţii

În prezent, în municipiul Focşani furnizează reţele şi servicii de comunicaţii electronice mai multe societăţi comerciale. Cele mai importante dintre acestea sunt: UPC România, RDS&RCS, Vodafone, Orange, Telecablu, Electrica, Telekom România. Aceste societăţi oferă reţele de comunicaţii electronice şi servicii de date, telefonie fixă sau/şi mobilă (în diverse tehnologii digitale), cablu TV sau acces internet pentru administraţia publică, persoane juridice şi populaţia municipiului.

Reţelele de comunicaţii electronice publice, în general infrastructura asociată pentru reţelele de comunicaţii electronice amplasate în aria de competenţă administrativă a autorităţilor locale ale municipiului Focşani, sunt realizate, în cea mai

mare măsură, aerian pe diverşi suporţi de susţinere supraterani, cum ar fi pilonii sau stâlpii aflaţi în proprietatea unor operatori din domenii de furnizare şi transport energie electrică (Electrica S.A. Muntenia Nord-SDEE Focşani).

Aducerea reţelelor aeriane în subteran reprezintă o prioritate pentru municipalitate, în prezent fiind analizată posibilitatea ca operatorii să acţioneze în mod coordonat şi concomitent cu primăria pentru instalarea reţelelor de comunicaţii electronice simultan cu lucrările de reabilitare a străzilor şi trotuarelor. Prin această variantă, se va realiza atât o scurtare a perioadei de întocmire a documentaţiilor de avizare şi de execuţie, cât şi reducerea discomfortului produs populaţiei.

7.4. Infrastructura de utilităţi publice

7.4.1. Reţeaua de apă potabilă şi sistemul de canalizare

Într-o regiune bogată în resurse hidrice, cum este Regiunea Sud-Est, accesul la apa potabilă este încă problematic pentru un procent însemnat de populaţie.

România şi-a luat angajamentul faţă de Comisia Europeană să realizeze obiectivele în aplicarea Directivei CE 98/83/CE, în ceea ce priveşte calitatea apei folosite pentru consum. Până la data de 31 decembrie 2015 România trebuie să înceapă să aplice toate măsurile necesare astfel încât să se asigure faptul că alimentarea cu apă potabilă se face în concordanţă cu prevederile Directivei, înţelegând prin aceasta că se stabileşte cererea de apă potabilă, se inspectează sistemele de alimentare cu apă, se urmăreşte şi se monitorizează calitatea apei potabile, se diseminează informaţia şi se raportează.

La nivelul localităţilor, alimentarea cu apă a populaţiei se asigură prin sisteme centralizate de alimentare cu apă sau din instalaţii locale - fântâni şi captări de izvoare.

Indicatorii care sunt monitorizaţi de către autorităţile competente sunt următorii:

- Numărul de localităţi care dispun de o reţea de distribuţie a apei potabile şi lungimea reţelei în km, în mediu urban şi rural;
- Populaţia racordată la reţelele de apă;
- Intensitatea consumului de apă pe cap de locuitor.[146]

Astfel, în tabelul de mai jos este prezentată situaţia, la nivelul anului 2015, a numărului de localităţi care dispun de instalaţii de alimentare cu apă potabilă şi lungimea totală simplă a reţelei din Regiunea Sud-Est şi judeţul Vrancea.

Analizând datele din tabel, se observă faptul că la sfârşitul anului 2015, numărul de localităţi cu instalaţii de alimentare cu apă potabilă a fost de 352. Raportat

[146] *Sursa: Planul de Dezvoltare Regională Sud-Est, 2014-2020*

la totalul localităţilor din regiune (390), rezultă că numărul de localităţi acoperite de sistemele de alimentare cu apă potabilă în regiunea Sud- Est a fost de 90,25%.

Tabel 53. Număr de localităţi cu instalaţii de alimentare cu apă potabilă[147]

Judeţul	Număr de localităţi cu instalaţii de alimentare cu apă potabilă			Localităţi rurale (comune) neacoperite	Lungimea totală simplă a reţelei (km)*
	Urban	Rural	Total		
Brăila	4/4	35/40	39/44	5	1270,3
Buzău	5/5	72/82	77/87	10	2205,4
Constanţa	12/12	57/58	69/70	1	2969,4
Galaţi	4/4	54/61	58/65	7	2445,2
Tulcea	5/5	46/46	51/51	0	1594
Vrancea	5/5	53/68	58/73	15	1606,2
Total Regiunea Sud-Est	35/35	317/355	352/390	38	12090,5

Principala sursă de apă pentru localităţile judeţului Vrancea o reprezintă sursele subterane.

De asemenea, între anii 2010 şi 2015, lungimea totală simplă a reţelei de distribuţie a apei potabile (km) a crescut la nivelul Regiunii Sud-Est cu 12,8%. La nivel de judeţe, evoluţiile au fost diferite, creşterea cea mai mare având-o Judeţul Galaţi (30,5%), în timp ce pentru judeţul Vrancea valoarea a rămas aproximativ constantă, situaţie prezentată mai jos.

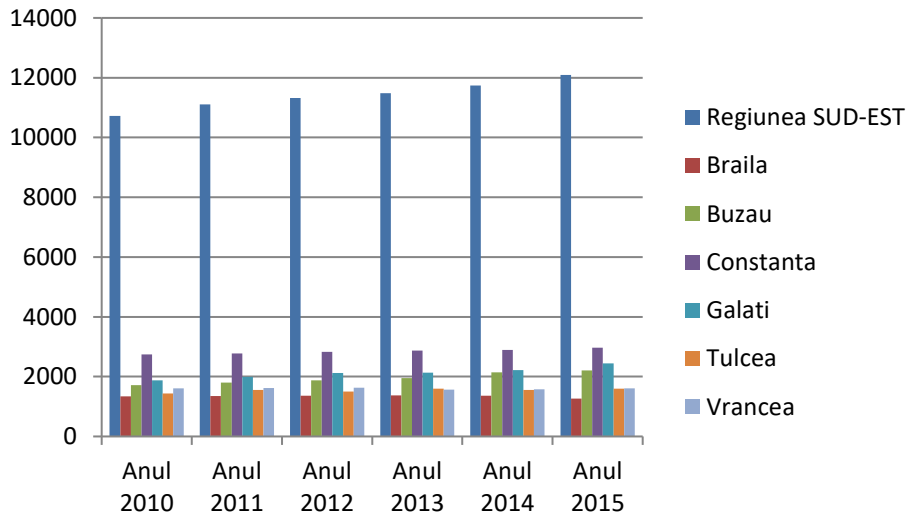

Fig. 47. Lungimea totală simplă a reţelei de distribuţie a apei potabile în perioada 2010-2015

[147] *Institutul Naţional de Statistică, anul 2015*

Se remarcă faptul că ponderea populaţiei cu acces la apa potabilă a înregistrat un trend crescător în ultimii ani.

Municipiul Focşani dispune de reţea de alimentare cu apă potabilă, reţea administrată de către S.C. Compania de Utilităţi Publice S.A.(S.C. CUP S.A.).

Lucrările executate de S.C. CUP S.A., în anul 2015, în cadrul proiectului ”Extinderea şi modernizarea sistemului de apă şi canalizare în judeţul Vrancea – etapa a 2-a”, au vizat următoarele activităţi:

- în cadrul contractului de asistenţă tehnică pentru pregătirea proiectului investiţional a fost inclusă activitatea de achiziţionare şi implementare a unei soluţii GIS (geographical information systems), constând în soft-uri, licenţiere şi echipamente;
- s-au efectuat măsurători TOPO şi GEO, necesare elaborării Studiului de Fezabilitate regional în care este inclusă şi UAT Focşani, studiu ce se doreşte a fi finanţat în cadrul Programului Operaţional pentru Infrastructură Mare (POIM).
- s-a elaborat Studiul de Fezabilitate necesar obţinerii finanţării din POIM, UAT Focşani fiind inclusă cu reabilitări şi extinderi de reţele de apă şi canal.

În cursul anului 2015, Sucursala de Apă Canal Focşani a urmărit în permanenţă furnizarea apei reci la parametri calitativi şi cantitativi, astfel:

- s-a realizat o cantitate de 3.400.000 mc apă rece şi s-a epurat o cantitate de 4.600.000 mc apă uzată;
- a fost executat un număr de 93 de avarii cu întreruperea apei şi alte 167 avarii fără întreruperea apei pe reţelele de apă rece;
- au fost întreţinute permanent reţelele de canalizare din municipiu, precum şi cele aproximativ 1100 cămine de canalizare şi 1300 guri de scurgere; - s-au realizat 300 ml reţea alimentare cu apă str. Militari;
- s-au înlocuit 1000 ml conducte apă rece aflate în canale termice;
- au fost înlocuite 80 branşamente vechi;
- au fost ridicate la cotă căminele de canalizare din str. Cuza Vodă şi au fost montate guri de scurgere pe str. Al. Căminului şi str. Avântului.[148]

În ceea ce priveşte consumatorii branşaţi la reţeaua de alimentare cu apă, distribuţia este următoarea:[149]

- număr abonaţi – 35.639
- persoane fizice - 7.109
- asociaţii de locatari - 1.629
- agenţi economici privaţi - 790
- instituţii publice -150

---

[148] *Sursa: Raportul Primarului Municipiului Focşani, anul 2015*

[149] *Sursa: Date primite din teritoriu, anul 2015*

Municipiul Focşani dispune de patru surse de alimentare cu apă:

- Sursa Suraia (subteran) situată la 800 m de municipiul Focşani, în bazinul râului Putna (cu lungimea de 4,2 km, 38 de puţuri forate);
- Sursa Babele (freatic) situată în oraşul Odobeşti, în bazinul râului Putna (31 cămine colectoare a apei din infiltraţii de mal);
- Sursa Mândreşti (subteran) situată în bazinul râului Putna (2 puţuri forate);
- Sursa Focşani (subteran) – sursă intravilană municipiului Focşani, aflată în stare de conservare (6 puţuri forate, toate neexploatate).

La sursele Suraia, Babele şi Mândreşti sunt prevăzute pompe de rezervă în staţiile de pompare, acestea intrând în funcţiune în caz de incendiu. Reţeaua pentru stingerea incendiilor se identifică cu reţeaua de distribuţie orăşenească pe care sunt montaţi hidranţi de incendiu stradali.

Staţii de pompare:

- Uzina de apă Focşani – este situată în partea de est a municipiului Focşani şi exploatează Frontul de captare Suraia. Apa înmagazinată este supusă procesului de tratare prin clorinare, apoi este distribuită în reţea prin intermediul a două staţii de pompare, prevăzute cu şase pompe în total;
- Staţia de pompare Şoseaua Vrancei (Gospodăria de apă Şoseaua Vrancei) – este situată pe teritoriul administrativ al oraşului Odobeşti, la 6 km de Focşani şi exploatează apa transportată gravitaţional din Sursa Babele, fiind dotată cu două pompe. Apa înmagazinată este supusă procesului de tratare prin clorinare;
- Staţiile de pompare Mândreşti (Gospodăriile de apă Mândreşti) – sunt situate în cartierul Mândreşti şi dotate cu 2+1 pompe, respectiv 1+1 pompe, apa brută fiind supusă tratamentului de clorinare.

În anul 2015, lungimea totală a reţelei simple de distribuţie a apei potabile era de 183,8 km.[150]

De asemenea, în anul 2015, în municipiul Focşani, cantitatea de apă potabilă distribuită în scopuri casnice este de 3396 mii metri cubi[151], reprezentând 79% din cantitatea totală de apă potabilă distribuită consumatorilor[152]. Valoarea cantităţii de apă potabilă utilizată în scopuri casnice înregistrează o scădere de 19% faţă de valoarea din anul 2010, tendinţă reprezentată în graficul de mai jos.

---

[150] *Sursa: Date primite din teritoriu, anul 2015*

[151] *Sursa: Date primite din teritoriu, anul 2015*

[152] *Sursa: Institutul Naţional de Statistică*

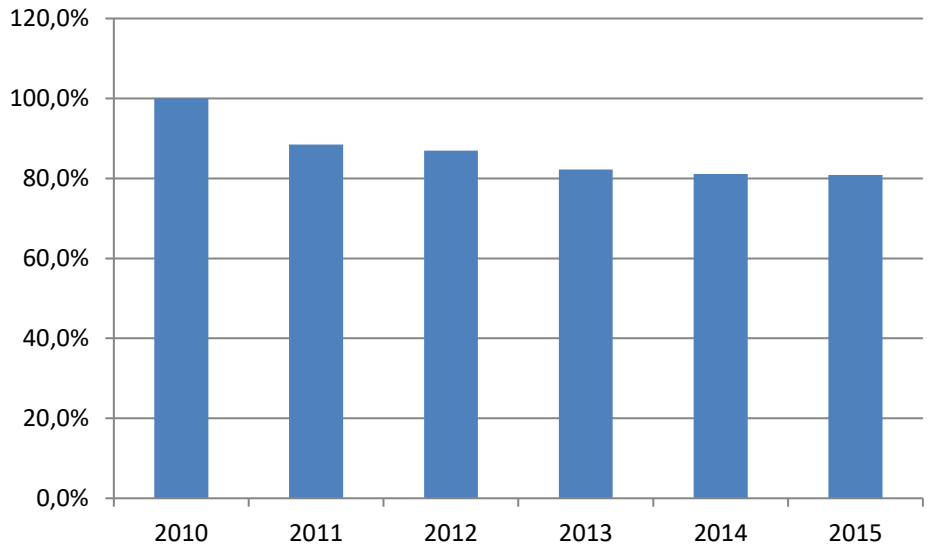

Fig. 48. Evoluţia cantităţii de apă potabilă distribuită consumatorilor (m^3) pentru uz caznic, în perioada 2010-2015[153]

Conform Recensământului din anul 2011(ultimele date disponibile), există 34.175 de locuinţe convenţionale alimentate cu apă, având o pondere de 96,3% din totalul de locuinţe convenţionale din municipiu. În comparaţie cu ponderea locuinţelor cu alimentare cu apă din mediul urban al judeţului, municipiul Focşani se află peste medie.

Tabel 54. Locuinţe convenţionale după dotarea cu instalaţii şi dependinţe la recensământul din anul 2011[154]

	Numărul locuinţelor convenţionale	**Alimentare cu apă în locuinţă**	
		Număr	**în procente faţă de total**
Judeţul Vrancea	149.854	76.197	50,8%
MEDIUL URBAN	52.430	46.438	88,6%
MUNICIPIUL FOCŞANI	34.441	33.175	96,3 %

În urma analizei se poate constata faptul că gradul de racordare la reţelele de distribuţie a apei potabile în regim centralizat, este semnificativ mai ridicat în zona urbană faţă de zona rurală. În plus, se remarcă faptul că ponderea populaţiei cu acces la apă potabilă a înregistrat un trend crescător în ultimii ani. Diferenţele între mediul urban şi rural rămân însă semnificative.

[153] *Sursa: Institutul Naţional de Statistică*

[154] *Sursa: Recensământul Populaţiei şi al Locuinţelor, 2011*

Ţinând cond şi de existenţa unor date punctuale despre procentul de pierderi de apă din reţea şi numărul de avarii la sistemele existente, se poate concluziona faptul că sunt necesare investiţii considerabile nu doar pentru a garanta racordarea în proporţie de 100% a populaţiei la reţelele de apă, dar şi pentru a îmbunătăţi nivelele de eficienţă ale sistemelor de distribuţie existente (ţinând sub control costurile de distribuţie şi în consecinţă şi tarifele pentru consumatorii de apă potabilă).

SISTEMUL DE CANALIZARE

Din datele disponibile, pentru anul 2015, de la *Institutul Naţional de Statistică*, se observă faptul că judeţul Vrancea ocupă locul 5 în regiune ca număr de localităţi racordate la reţeaua de canalizare publică, reprezentând 10,65% din totalul localităţilor racordate ale Regiunii.

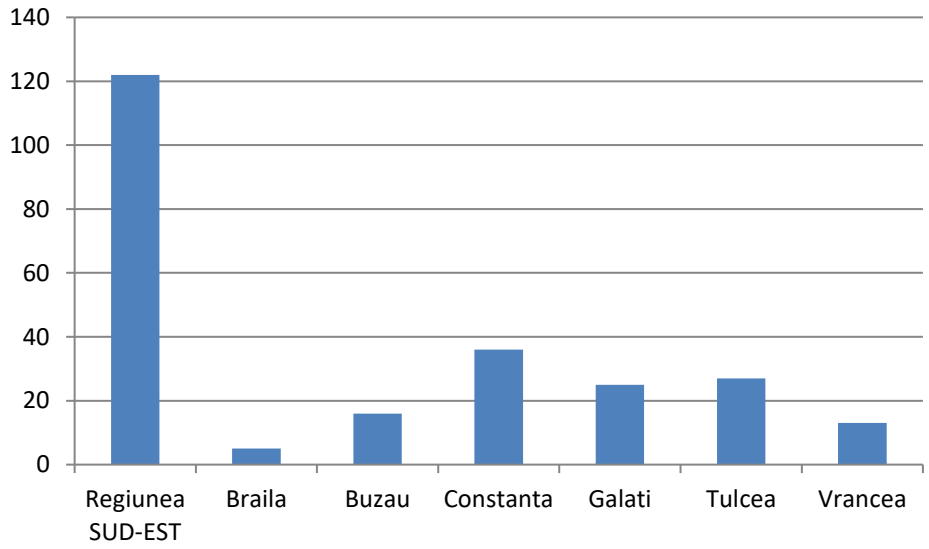

Fig. 49. Numărul de localităţi din regiunea sud-est racordate la reţeaua de canalizare publică, în anul 2015[155]

În ceea ce priveşte lungimea totală simplă a conductelor de canalizare publică în Regiune, aceasta a fost, în anul 2015, de 3733,4 Km.

În perioada 2010 – 2015, lungimea reţelei de canalizare din judeţul Vrancea a înregistrat o creştere de 85 km, de la 228,6 km în anul 2010, ajungând în anul 2015 la 313,6 km.

În aceeaşi perioadă, a crescut numărul localităţilor (atât din mediul urban, cât şi din mediul rural) din judeţul Vrancea cu sisteme centralizate de canalizare, de la 10

[155] *Sursa: Institutul Naţional de Statistică, anul 2015*

la 13. Din păcate, nu toată populaţia din aceste localităţi are acces la reţeaua de canalizare.

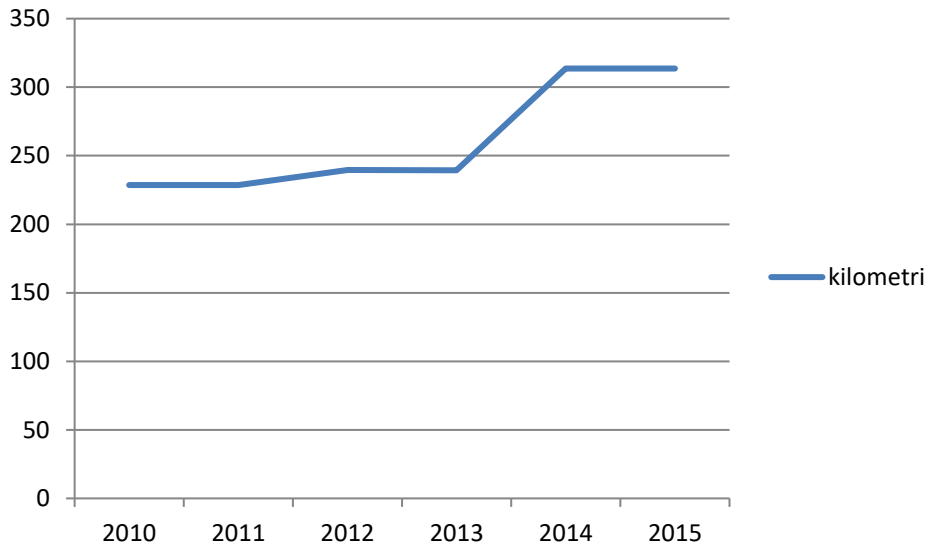

Fig. 50. Lungimea totală simplă a conductelor de canalizare din Judeţul Vrancea, 2010-2015[156]

Operatorul Regional desemnat pentru judeţul Vrancea este S.C. Compania de Utilităţi Publice S.A. Focşani care are ca acţionari consiliile locale din Focşani, Odobeşti, Adjud, Panciu, Mărăşeşti, Câmpineanca, Goleşti, Vulturu, Năneşti, Măicăneşti, Ruginesti, Bolotesti, Jariştea, Străoane, Câmpuri, Cârligele, Urecheşti, Tâmboieşti, Tătăranu, Ciorăşti, Bilieşti, Suraia etc.

Date despre reţelele de canalizare din judeţul Vrancea sunt prezentate în tabelul următor.

Tabel 55. Situaţia reţelelor de canalizare din Judeţul Vrancea[157]

Primărie sau agent economic operator	Lungime (km)	Volum evacuat (mii m³)	Nr. localităţi	Populaţie racordată	Grad de racordare (%)
CUP Focşani	106.1	5836.8	1	66000	67
CUP Focşani Suc. Adjud	22.6	900.92	1	12500	68
CUP Focşani Suc. Panciu	22.6	234	1	4521	52
CUP Focşani Suc. Odobeşti	16.76	119.7	1	2550	29
CUP Focşani Suc. Mărăşeşti	18.5	177.1	1	4935	39

[156] *Sursa: Institutul Naţional de Statistică*

[157] *Raport de mediu*

În anul 2015, municipiul Focşani dispunea de o reţea de canalizare cu o lungime totală de 157,66 km, iar numărul abonaţilor la reţeaua de canalizare a ajuns la 34.137.[158]

În municipiu, 33.085 de locuinţe convenţionale dispun de instalaţie de canalizare (la o reţea publică, la un sistem propriu sau altă situaţie), conform Recensământului din anul 2011 (ultimele date disponibile), având o pondere de 96,1% din totalul de locuinţe convenţionale din municipiu.

Tabel 56. Locuinţe convenţionale după dotarea cu instalaţii şi dependinţe la recensământul din anul 2011[159]

	Numărul locuinţelor convenţionale	Instalaţie de canalizare în locuinţă*	
		Număr	în procente faţă de total
Judeţul Vrancea	149.854	71.464	47,7%
MEDIUL URBAN	52.430	45.811	87,4%
MUNICIPIUL FOCŞANI	34.441	33.085	96,1 %

** locuinţe care au instalaţie de canalizare la o reţea publică, la un sistem propriu sau altă situaţie*

În concluzie, gradul de acoperire cu reţele de canalizare în mediul urban este nesatisfăcător, necesitând investiţii pentru extinderea acestora sau retehnologizarea şi modernizarea celor existente. În mediul rural, în general, nu există reţele de canalizare, gradul de acoperire fiind de 35,7%.

EPURAREA APELOR UZATE

Apele uzate epurate evacuate depăşesc, în general, limitele la indicatorii de calitate impuşi prin legislaţie, care interzice evacuarea în receptorii naturali a apelor uzate care conţin pesticide, a apelor uzate conţinând patogeni sau viruşi, provenind de la spitale, unităţi zootehnice, abatoare şi a afluenţilor staţiilor de epurare orăşeneşti.

Principalii indicatori de calitate la care s-au înregistrat depăşiri ale limitelor autorizate au fost următorii: suspensii totale, CBO5, CCOCr, substanţe extractibile, reziduu fix, azot total, fosfor total. Aceste depăşiri se datorează exploatării necorespunzătoare a echipamentelor existente, dar şi necesităţii de retehnologizare a acestora. Majoritatea staţiilor de epurare sunt dotate doar cu treaptă mecanică, nu şi biologică, calitatea apelor evacuate fiind necorespunzătoare.

În judeţul Vrancea, o problemă nerezolvată încă o reprezintă evacuările de ape menajere provenite din localităţile urbane şi rurale, care nu şi-au realizat încă staţii

[158] *Sursa: Date primite din teritoriu, anul 2015*

[159] *Recensământul Populaţiei şi al Locuinţelor, 2011*

de epurare noi sau retehnologizate. De asemenea, chimizarea în exces a agriculturii a determinat modificarea echilibrului solului şi acumularea în sol, precum şi în apa freatică a substanţelor minerale.[160]

În concluzie, problemele legate de calitatea apelor de suprafaţă şi a celor subterane sunt cauzate în general de:

- rata redusă a populaţiei racordate la sistemele de colectare şi epurare a apelor uzate;
- existenţa, în zonele neracordate la canalizare, a surselor punctiforme de contaminare care cresc riscul de eutrofizare a receptorilor naturali şi riscul de îmbolnăvire al populaţiei;
- eficienţa de epurare scăzută a staţiilor de epurare existente;
- managementul necorespunzător al deşeurilor municipale şi industriale;
- dezvoltării zonelor urbane şi protecţiei insuficiente a resurselor de apă;
- utilizarea neraţională a îngrăşămintelor chimice şi a produselor de uz fitosanitar;
- exploatarea neautorizată a agregatelor minerale din albiile minore şi majore ale râurilor etc.

Un aspect important, însă mai dificil de analizat este acela ce priveşte regimul natural al apelor care a suferit în timp o serie de modificări cantitative şi calitative, datorită poluării şi executării unor lucrări hidroameliorative şi hidrotehnice, inclusiv captări. De exemplu, este greu de stabilit dacă scăderea, în unele zone ale judeţului, a nivelului pânzei de apă freatică/subterană este datorată secetei sau anumitor lucrări de îmbunătăţiri funciare, de captare sau exploatărilor de ţiţei, gaze naturale sau agregate minerale.

În legătură cu modificările calitative ale apelor subterane, poluarea se produce cu substanţe impurificatoare care alterează calităţile fizice, chimice şi biologice ale acestora. De exemplu, un număr mare de hidrostructuri au suferit în timp procesul de contaminare cu azotaţi (NO3-). O situaţie cu totul aparte o reprezintă contaminarea acviferelor cu substanţe organice, amoniu şi bacterii, întâlnită mai ales în zonele de intravilan rural, unde datorită lipsei de dotări cu instalaţii edilitare, apele uzate menajere ajung direct sau indirect în subteran.

Pentru protecţia calităţii apelor din bazinele hidrografice ale Regiunii Sud-Est sunt necesare următoarele măsuri:

- reabilitarea şi modernizarea staţiilor de epurare municipale;
- execuţia la termen a măsurilor şi lucrărilor prevăzute în Programele de etapizare parte integrantă a autorizaţiilor de gospodărire a apelor;
- îmbunătăţirea randamentelor de funcţionare a staţiilor de epurare printr-o exploatare corespunzătoare conform prevederilor regulamentelor de funcţionare, întreţinere şi exploatare;

---

[160] *Sursa: Planul de Dezvoltare Regională Sud-Est, 2014-2020*

- dotarea laboratoarelor operatorilor din sectorul de apă la nivelul necesar pentru controlul şi supravegherea calităţii apelor, în conformitate cu prevederile legale şi ale directivelor europene;
- implicarea autorităţilor administraţiei publice locale în elaborarea proiectelor şi obţinerea finanţărilor pentru realizarea sistemelor centralizate de alimentare cu apă, canalizare şi a staţiilor de epurare;
- continuarea proiectului Ministerului Mediului şi Dezvoltării Durabile ”Controlul integrat al poluării cu nutrienţi”, finanţat prin Banca Internaţională pentru Reconstrucţie şi Dezvoltare şi Fondul Global de Mediu - Programul GEF, care a avut ca scop alinierea la cerinţele Directivei Nitraţilor prin: reducerea deversărilor de nutrienţi în corpurile de apă, promovarea schimbărilor comportamentale la nivel regional, şi sprijin pentru întărirea cadrului de reglementare şi a capacităţii instituţionale;
- continuarea procesului de regionalizare a operatorilor existenţi în sectorul de apă.

Elementul cheie pentru rezolvarea, într-un termen rezonabil, a problemelor acestui sector şi pentru dezvoltarea sa ulterioară este trecerea de la un număr mare de furnizori de servicii de o calitate scăzută la un număr limitat de operatori puternici, capabili să furnizeze servicii durabile la tarife acceptabile, care vor asigura recuperarea costurilor de investiţii şi accesarea cu succes a fondurilor europene.[161]

Municipiul Focşani dipune de o staţie de epurare modernă, a cărei capacitate asigură cerinţele municipiului Focşani în următorii 10 ani.

Apele uzate se dirijează gravitaţional către staţia de epurare, ajungând într-un colector magistral. După epurare, apa este deversată în râul Putna prin canalul deversor executat din tuburi cu o lungime de 3 km. Sistemul de colectare este unitar. Apele pluviale din zona de sud (perimetrul fostei zone industriale) şi din zona de nord-est sunt colectate separat, fără preluare în staţia de epurare.

Staţia de epurare municipală a fost reabilitată şi modernizată pentru a corespunde cerinţelor de epurare a unui debit maxim de 2.200 l/s. Influentul excedentar de ape pluviale rezultat în cazul precipitaţiilor abundente se stochează în bazinul de ape pluviale, de unde, dacă bazinul este complet plin, cantitatea excedentară este deversată peste un dig de evacuare de urgenţă, întreptându-se gravitaţional către canalul de ieşire din staţie şi apoi în râul Putna. Proiectarea fluxului tehnologic este în concordanţă cu standardele europene. Staţia de epurare a apelor uzate dispune de două linii de epurare ce funcţionează paralel.[162]

---

[161] *Sursa: Strategia de Dezvoltare Integrată a judeţului Vrancea 2014-2020*

[162] *Sursa: Memoriu General – Revizuire Plan Urbanistic General Municipiul Focşani, 2013*

PRELUARE ŞI EVACUARE APE PLUVIALE[163]

În zona sudică a oraşului există un canal colector de apă meteorică stradală. Acesta are punctul de plecare din dreptul Statiei „PETROM", B-dul Bucureşti şi colectează şi apele meteorice din perimetrele fostei Zone Industriale Focşani.

Canalul reabilitat Sturza (Cacaina Veche) preia apele pluviale din partea nord-estică a oraşului, traversează drumul naţional DN 2 (Calea Munteniei), cu deversare supraterană către Balta Mândreşti.

7.4.2. Sistemul centralizat de încălzire bazat pe cogenerarea de înaltă eficienţă

Serviciul public de alimentare cu energie termică în sistem centralizat reprezintă totalitatea activităţilor privind producerea, transportul, distribuţia şi furnizarea energiei termice, desfăşurate la nivelul unităţilor administrativ teritoriale sub conducerea, coordonarea şi responsabilitatea autorităţilor administraţiei publice locale sau a asociaţiilor de dezvoltare comunitară, dupa caz, în scopul asigurării energiei termice necesare încălzirii şi preparării apei calde de consum pentru populaţie, instituţii publice, obiective social-culturale şi operatori economici.

În anul 2010, în Regiunea Sud-Est alimentarea centralizată cu energie termică funcţiona în 19 localităţi, din care: 1 în judeţul Brăila, 5 în judeţul Buzău, 8 în judeţul Constanţa, 1 în judeţul Galaţi, 2 în judeţul Tulcea şi 2 în judeţul Vrancea.

La nivelul anului 2015, în Regiunea Sud-Est alimentarea cu energie termică se realiza în 16 localităţi, din care: 4 în judeţul Buzău, 7 în judeţul Constanţa, 1 în judeţul Galaţi, 2 în judeţul Tulcea şi 2 în judeţul Vrancea.

În concluzie, după cum se observă şi în graficul de mai jos, numărul de localităţi în care se distribuie energia termică a scăzut progresiv de la 19 localităţi în anul 2010 la 18 localităţi în anul 2013, pentru ca în 2015 să ajungă la 16 localităţi. Singurele judeţe care face excepţie de la acest trend sunt judeţele Vrancea şi Galaţi, unde situaţia a rămas constantă în tot acest interval de timp.

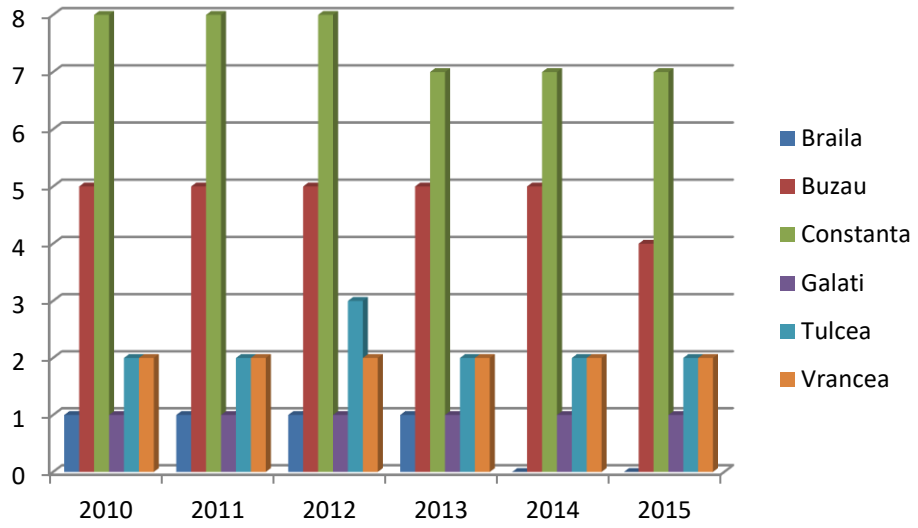

Fig. 51. Număr de localităţi în care se distribuie energie termică în Regiunea Sud-Est, în perioada 2010-2015[164]

În ceea ce priveşte cantitatea de energie termică distribuită în judeţul Vrancea, în perioada 2010-2015, aceasta a înregistrat o scădere de 39%, situaţie similară şi în municipiul Focşani, unde scăderea a fost de 40,63%.

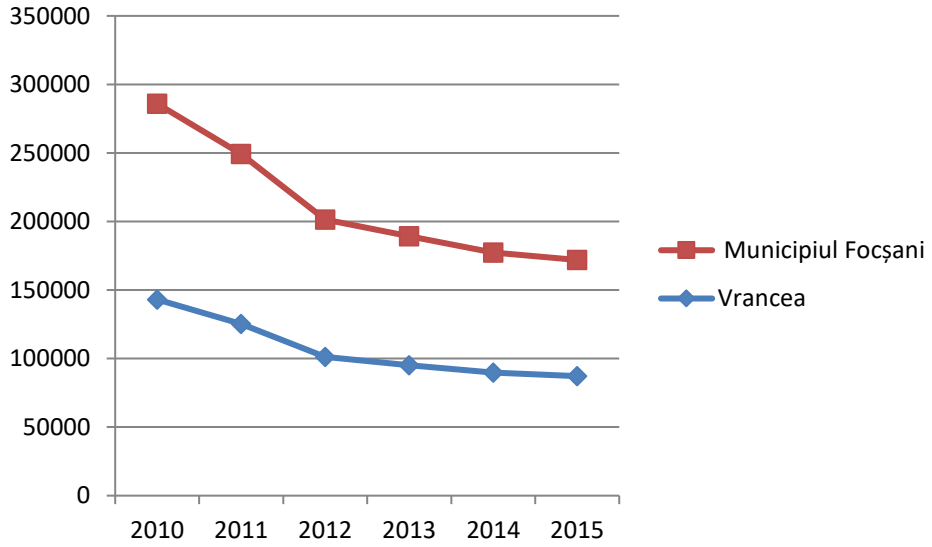

Fig. 52. Evoluţia cantităţii de energie termică distribuită consumatorilor (gigacalorii), în perioada 2010-2015[165]

[164] *Sursa: Institutul Naţional de Statistică*

[165] *Sursa: Institutul Naţional de Statistică*

Deţinătorul reţelei de alimentare cu căldură este societatea **S.C. ENET S.A.**

Sistemul centralizat de încălzire din municipiul Focşani cuprinde:

- o sursă de producere a energiei termice şi electrice (CET), ce are în componenţă două motoare cu ardere internă de 6,8 Mwe fiecare şi care formează instalaţiile de cogenerare de înaltă eficienţă;
- două cazane de apă fierbinte de 50 Gcal/h (C.A.F.) – înregistrate ca instalaţii mari de ardere;
- un cazan de apă fierbinte de 25 Gcal/h, dar şi alte instalaţii de cogenerare mai vechi care vor fi demolate până în anul 2020;
- reţele de transport în lungime de 23,21 km traseu;
- 57 de puncte termice;
- reţele de distribuţie în lungime de 59,08 km traseu.

Centrala electrică de termoficare (CET) din cadrul S.C. ENET S.A. Focşani este în funcţiune din anul 1970 şi funcţionează ca sursă de energie pentru CET ENET SA Focşani, utilizând drept combustibil gazele naturale.

Sistemul centralizat de alimentare cu energie termică operat de S.C. ENET S.A. Focşani alimentează cu energie termică circa 38% din populaţia municipiului Focşani, fiind cuprinsă în procent doar partea de apartamente branşate la sistemul centralizat, restul populaţiei locuind la case individuale neracordate şi în apartamente cu surse individuale de încălzire.

În condiţii normale de funcţionare, după modernizarea C.E.T, finalizată în anul 2013, valorile limită de emisii sunt sub normele legale aprobate conform HG 541/2003, contribuind astfel la eforturile de menţinere a calităţii aerului în municipiu.

Principalele aspecte cu care se confruntă serviciile energetice de interes local sunt:

- scăderea cererii de energie termică atât pentru încălzirea urbană, cât şi a celei sub forma de abur tehnologic şi apă fierbinte, pe fondul scăderii activităţii pe platformele industriale.
- activitatea prestatorilor/furnizorilor serviciului public de alimentare cu energie termică în sistem centralizat a fost subfinanţată;
- reducerea producţiei fizice conduce la imposibilitatea întreţinerii şi modernizării tehnologiilor, pierderile mari de energie termică din reţelele de distribuţie au contribuit la creşterea accelerată şi uneori excesivă a tarifelor.

Toate aceste aspecte conduc la funcţionarea instalaţiilor energetice de producere transport şi distribuţie sub capacităţile instalate şi pe cale de consecinţă, serviciile sunt prestate cu costuri mari, parametri tehnici scăzuţi, randamente mici şi pierderi ridicate.

În concluzie, sistemele centralizate de producere a energiei termice existente trebuie adaptate la noile consumuri de energie termică, mai reduse, fiind necesară modernizarea şi dezvoltarea acestora cu încadrarea în normele de protecţia mediului.

Totodată, lipsa stimulării operatorilor care, coroborată cu neimplicarea majoră a factorilor de decizie locali, a condus la degradarea prematură a sistemelor de încălzire centrală şi, mai mult, la dispariţia în unele zone a serviciilor energetice de interes local.[166]

SISTEMUL DE TRANSPORT ŞI DISTRIBUŢIE A CĂLDURII

Sistemul de transport al energiei termice este o reţea bitubulară de tip arborescent, având o lungime de traseu, în anul 2015, de 15,049 km, din care 12,07 km (80, 2%) amplasată subteran în canale nevizitabile şi 2,98 km (19,8%) amplasată suprateran. [167]

În anul 2014, pierderile totale de energie termică au fost de 39,67% (13,52% în reţelele de transport, respectiv 26,15% în reţelele de distribuţie) pentru ca în anul 2015 pierderea de energie termică, în transport plus distribuţie, să scadă la 33,565% din livrările la gard ale producţiei.

Totodată, din producţia realizată de energie termică, s-au facturat pentru populaţie 72.063,33 Gcal în anul 2015, faţă de 75.901,2 Gcal în anul 2014, iar pentru agenţii economici 18.141,51 Gcal în anul 2015, faţă de 17.276,5 Gcal în 2014.[168]

În municipiul Focşani sunt racordate la sistemul de transport energie termică un număr de 57 de puncte termice aflate în exploatarea S.C. ENET S.A. Focşani, în baza unui contract de concesiune. Punctele termice au o capacitate totală instalată de 263,753 MW, repartizată astfel: 176,459 MW pentru încălzire şi 87,294 MW pentru apă caldă de consum.[169]

Până în prezent au fost reabilitate şi modernizate 22 de puncte termice, acestea fiind automatizate şi dotate cu echipamente de reglare a debitului pe circuitul primar, în scopul reglării temperaturii agentului termic pentru încălzire în funcţie de temperatura exterioară şi a temperaturii apei calde de consum la o valoare constantă de 60°C.

Punctele termice modernizate sunt dotate cu echipamentele şi accesoriile necesare transmiterii informaţiilor la distanţă în timp real şi sunt integrate într-un sistem dispecer, în vederea intervenirii în timp util pentru remedierea posibilelor avarii.

Reţelele de distribuţie a energiei termice au o lungime totală de traseu de 57 km, fiind alcătuite din conducte de distribuţie a agentului termic de încălzire (bitubular) şi conducte de distribuţie a apei calde de consum (monofilar).

---

[166] *Sursa: Planul de Dezvoltare Regională Sud-Est, 2014-2020*

[167, 74] *Sursa: Date primite din teritoriu, anul 2015*

[168] *Sursa: Raportul Primarului Municipiului Focşani, anul 2015*

În anul 2009, a fost elaborat şi aprobat „Master Planul privind reabilitarea sistemului de termoficare din Municipiul Focşani". Scopul elaborării acestuia a constat în identificarea şi prioritizarea necesităţilor investiţionale, având în vedere instalaţiile mari de ardere şi sistemul de încălzire centralizată din Municipiul Focşani şi acoperind întregul sistem, inclusiv producţia, transportul şi distribuţia de energie termică către consumatori, pe o perioadă de 20 de ani. Master Planul include etapizarea pe termen scurt (2010-2012), termen mediu (2020) şi termen lung (2029).

În cadrul Master Planului a fost stabilit un program de implementare şi de investiţii, prin care sunt definite două nivele de prioritate:

- Nivelul 1 de prioritate: investiţiile obligatorii pentru conformare la cerinţele privind protecţia mediului
- Nivelul 2 de prioritate: investiţiile care aduc cel mai mare fect la economisirea energiei primare şi la respectarea obiectivelor strategiilor naţionale

Investiţiile propuse în planul pe termen lung au cuprind două categorii de măsuri:

- Măsuri obligatorii:
    - Montare instalaţii de cogenerare
    - Montare cazan de apă fierbinte
    - Cazan de abur pentru servicii proprii ale centralei
- Alte măsuri necesare:
    - Reabilitarea reţelei de transport
    - Reabilitarea punctelor termice
    - Reabilitarea reţelelor de distribuţie.

Proiectele şi măsurile descrise mai jos au fost derulate conform opţiunilor şi scenariilor identificate în cadrul Master Planului privind reabilitarea sistemului de termoficare şi vor fi continuate, în vederea atingerii obiectivelor stabilite pe termen mediu şi lung.

Astfel, în cadrul municipiului Focşani a fost realizat proiectul "Retehnologizarea sistemului centralizat de termoficare din Municipiul Focşani în vederea conformării la normele de protecţia mediului privind emisiile poluante în aer şi pentru creşterea eficienţei în alimentarea cu căldură urbană", finanţat de Uniunea Europeană, prin Programul Operaţional Sectorial de Mediu (POS Mediu - Axa Prioritară 3) şi derulat de Primăria Municipiului Focşani.

"Reabilitarea sistemului de termoficare urbană la nivelul municipiului Focşani pentru perioada 2009-2028, în scopul conformării la legislaţia de mediu şi creşterii eficienţei energetice" a fost un proiect de infrastructură prin care s-a realizat, în prima etapă, modernizarea Centralei Termice şi refacerea unei părţi din reţeaua de termoficare, care a avut în vedere ca obiective principale:

- introducerea măsurilor de eficienţă energetică în scopul reducerii pierderilor de energie la nivelul sursei şi în sistemul de transport şi distribuţie a energiei termice;

- reducerea poluarii aerului (reducerea emisiilor de NOx) generate de sistemul centralizat de alimentare cu energie termică prin introducerea BAT;
- asigurarea accesului la serviciul public de alimentare cu energie termică la preţuri suportabile în special pentru categoriile de populaţie cu venituri mici.
- Lucrările, începute în august 2012 şi finalizate în decembrie 2015, au vizat:
- Construcţia şi retehnologizarea centralei termice ENET;
- Modernizarea punctelor termice din zona centrală şi de sud;
- Reabilitarea şi modernizarea reţelelor de transport şi distribuţie.

Astfel, în cazul ***centralei termice*****,** s-a avut în vedere reabilitarea, modernizarea şi dotarea cu echipamente şi instalaţii auxiliare, a instalaţiilor de alimentare cu apă, a instalaţiilor de tratare a apei, a instalaţiilor de alimentare cu combustibil şi a instalaţiilor electrice.

În ceea ce priveşte ***punctele termice,*** s-au derulat lucrări de reabilitare şi modernizare a punctelor termice din *zona Sud şi zona Centru*. Totodată, s-au realizat şi sisteme de monitorizare şi dispecerizare a datelor referitoare la starea sistemului, în vederea intervenirii în timp util pentru remedierea posibilelor avarii.

Punctele termice reabilitate şi modernizate în cadrul proiectului sunt prezentate detaliat în tabelul de mai jos:[170]

Tabel 57. Puncte termice reabilitate şi modernizate

în zona Centru:	**în zona Sud**:
- PT 3 - Sala Polivalentă	- PT 14 - lângă Mausoleu
- PT 2 - lângă Şcoala nr.10	- PT 9 - fosta centrală termică cu coş de fum
- PT 4 - în parcarea interioară str. Plevnei	- PT 20 - lângă şcoala nr.1 şi 8
- PT 8 - în spatele BRD	- PT 42 - lângă Biserica "Înălţarea Domnului"
	- PT 13 - la intrarea în Complexul Sportiv Sud
	- PT 80 - parter supermarket Zanfir Sud

În cadrul programului ”Termoficare căldură şi confort”, derulat cu aportul Primăriei municipiului Focşani, în anul 2015 s-a executat şi finalizat obiectivul de investiţii „Reabilitare reţele secundare aferente PT 30”, în derulare fiind alte două obiective de investiţii, respectiv:

- reabilitare reţele secundare aferente PT 10 – nefinalizat;
- reabilitare reţele secundare aferente PT 18 – nefinalizat.

[170] *Sursa: http://www.termo.focsani.info*

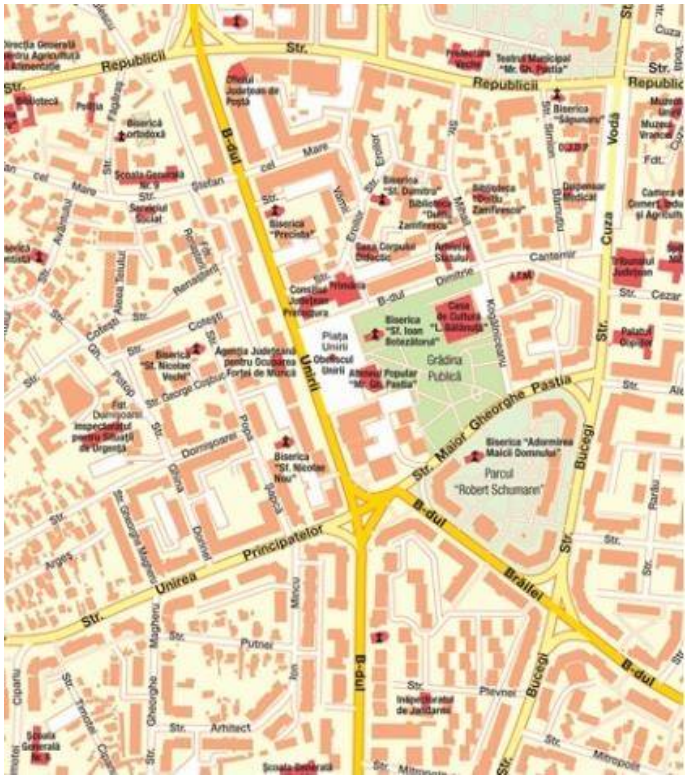

Fig. 53. Harta lucrărilor – Zona Centru[171]

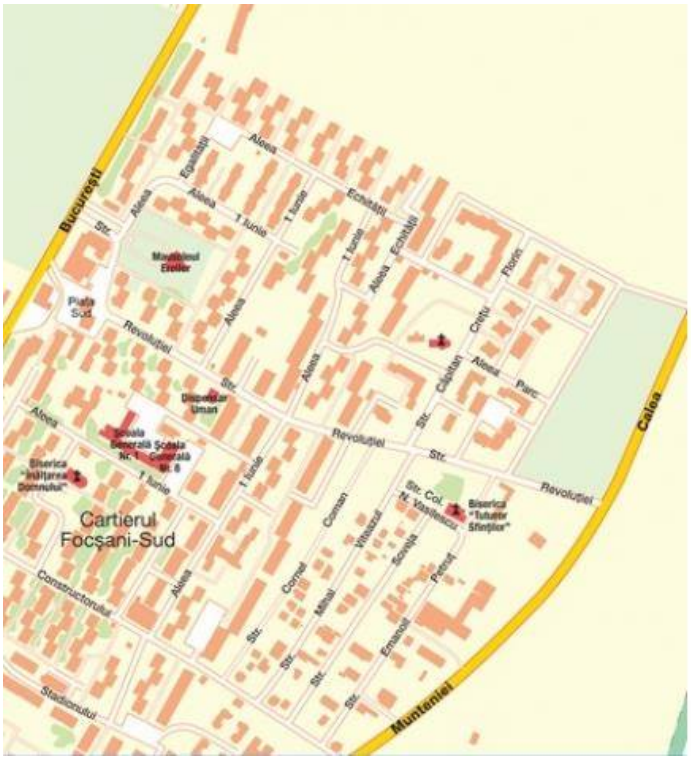

Fig. 54. Harta Lucrărilor – Zona Sud[172]

---

[171] *Sursa: http://www.termo.focsani.info/pagina/harta-lucrariilor*

[172] *Sursa: http://www.termo.focsani.info/pagina/harta-lucrariilor*

Reabilitarea şi modernizarea reţelelor de transport şi distribuţie s-a executat prin folosirea de tehnologii noi, care au condus la creşterea eficienţei energetice în toate componentele acestuia, în vederea livrării agentului termic la parametrii cantitativi şi calitativi solicitaţi de consumatori, şi cu impact minim asupra mediului, prin reducerea cantităţii de poluanţi. Toate reţelele secundare de distribuţie agent termic au fost înlocuite cu conducte preizolate şi toate condominiile racordate la acestea beneficiază de sistemul de recirculare a.c.c. (apă caldă consum), astfel:

- Reţele de transport : 4.425 m
- Reţele de distribuţie : 10.487 m

În acelaşi timp s-au finalizat lucrările şi a avut loc punerea în funcţiune a altor 2 obiective, respectiv:

- „Ansamblu transmisie date între CET Focşani şi Staţia Focşani Vest" - obiectiv menit să asigure urmărirea evacuarii puterii electrice produsă de noile capacităţi;
- „Ansamblu de instalaţii pentru evacuarea puterii electrice de la nivelul de tensiune 6 KV – 20 KV" - obiectiv menit să asigure evacuarea puterii electrice, produse de noile capacităţi, către operatorul de distribuţie ELECTRICA Focşani.[173]

Astfel, investiţiile realizate până în prezent în reţeaua de transport însumează 5,71 km de traseu de reţea primară şi sunt prezentate după cum urmează:

- Etapa I - Tronsoanele de reţea primara reabilitate in cadrul etapei I a proiectului, in anul 2013 au o lungime însumată de 4,425 km de traseu şi este realizata în soluţie modernă - sistem preizolat legat.
- Investiţii din surse proprii: 1,285 km de traseu

Reţelele de distribuţie sunt sisteme arborescente, având o lungime totală de 58,185 km de traseu, alcatuită din conducte de încălzire (bitubulară) şi conductele de apă caldă de consum (monofilar). Reţelele de distribuţie sunt constituite din 4 conducte, încălzire tur-retur, apă caldă de consum şi recirculare a.c.c. Diametrele sunt cuprinse între Dn25 mm şi Dn300 mm pentru conductele de încălzire şi între Dn 50mm –Dn 100mm pentru apa caldă de consum. Conductele de distribuţie sunt realizate în sistem clasic, amplasate subteran, în canale nevizitabile.

Investiţiile realizate până în prezent însumează 25,418 km de traseu de reţea secundară şi sunt prezentate după cum urmează:

- În perioada 2008-2009 au fost reabilitate reţele termice secundare în lungime de 3,23 Km traseu în soluţie conductă preizolată;
- În perioada 2010-2013 au fost reabilitate prin programul „Termoficare 2006-2015 – Căldura şi confort", reţele secundare în lungime de 11.701 ml de traseu;

[173] *Sursa: Raportul Primarului Municipiului Focşani, anul 2015*

- În anul 2013 au fost de asemenea reabilitate în cadrul etapei I, încă 10,487 km de traseu, în soluţie conducte preizolate pentru circuitul de încălzire şi PEX pentru conductele de apă caldă de consum şi recirculaţia acesteia.

În ceea ce priveşte investiţiile realizate până în prezent la punctele termice, acestea însumează 25 de puncte termice şi 3 module termice, reabilitate şi sunt detaliate după cum urmează:

- În perioada 2001-2008 au fost reabilitate şi automatizate 15 de puncte termice şi 3 module termice, cu precizarea că pompele pentru circulaţia apei pentru încălzire au turaţie constantă;
- In cadrul programului „Reabilitarea sistemului de termoficare urbană la nivelul Municipiului Focşani pentru perioada 2009-2028 în scopul conformării la legislaţia de mediu şi creşterii eficienţei energetice" - Etapa a I-a au fost reabilitate 10 puncte termice, fiind montate şi pompe pentru încălzire dotate cu variatoare de turatie.

Proiectul propus în etapa a doua, „Reabilitarea sistemului de termoficare urbană la nivelul Municipiului Focşani pentru perioada 2009-2028, în scopul conformării la legislaţia de mediu şi creşterii eficienţei energetice - Etapa II" are în vedere continuarea investiţiilor realizate anterior, în scopul creşterii eficienţei energetice a sistemului centralizat de alimentare cu căldură. Aceste investiţii sunt incluse în *Master Planul privind reabilitarea sistemului de termoficare din municipiul Focşani* ca investiţii prioritare pe termen lung, având un nivel 2 de prioritate, investiţiile de nivel 1 fiind realizate.

Prezentul proiect analizează reabilitarea unor tronsoane de reţea primară şi integral/parţial, funcţie de starea tehnică actuală, a reţel elor secundare de distribuţie a energiei termice pentru încălzire, apă caldă de consum şi recirculaţia acesteia, aferenta a 10 puncte termice. Reabilitarea constă în înlocuirea conductelor existente uzate cu un sistem legat preizolat.

Investiţia propusă în etapa a doua constă în:

1. Lucrări aferente reţelei primare, de transport:

- reabilitarea a 2,807 km traseu de tronsoane de reţea termică primară;

Lucrările ce urmează sa fie efectuate în sistemul de transport al căldurii cuprind:

  - lucrări termomecanice de înlocuire a conductelor amplasate subteran în canale termice sau suprateran pe stâlpi de susţinere cu conducte în sistem legat preizolat;
  - înlocuirea vanelor de secţionare şi de racord de pe traseul magistralelor de termoficare;
  - realizarea unui sistem de monitorizare a stării izolaţiei conductelor;lucrări de construcţii (cămine, puncte fixe etc.)

2. Puncte termice:

- reabilitarea a 9 puncte termice cu schimbarea amplasamentului pentru un punct termic (PT 24) în vederea scoaterii acestuia din domeniul privat şi mutării în domeniul public (va fi realizată o construcţie nouă şi va fi dezafectată cea existentă);

3. Lucrări aferente reţelei secundare, de distribuţie:

- Se propune reabilitarea a 10,977 km traseu reţele termice secundare aferente a 10 puncte termice

Lucrările ce urmează sa fie efectuate în sistemul de distribuţie al căldurii cuprind:

- lucrări termomecanice de înlocuire a conductelor amplasate subteran în canale termice cu conducte preizolate;
- lucrări de construcţii;
- realizarea unui sistem de monitorizare a stării izolaţiei conductelor;
- echilibrarea reţelelor termice de încălzire

Din numărul total de apartamente din municipiul Focşani, sunt branşate la sistemul centralizat de căldură circa 45,15%. Consumatorii finali beneficiari ai sistemului centralizat de căldură mai sunt, pe lângă apartamente, şi:

- 19 case particulare;
- 367 instituţii şi alţi consumatori social-culturali (şcoli, grădinițe, cămine, creşe, biserici, unităţi militare, spitale, policlinici, biblioteci, agenţi economici la parterul blocurilor);
- 12 agenţi economici şi instituţii publice racordate direct la circuitul primar.[174]

Reţelele de termoficare prin care este distribuit agentul termic în oraş sunt uzate fizic şi moral, în proporţie de:

- reţele de transport - 60% - cu excepţia celor modernizate;
- reţele de distribuţie - 50-65%. – cu excepţia celor modernizate.[175]

Tabel 58. Producţia realizată de energie termică, în Municipiul Focşani, 2010-2015[176]

Anul	2010	2011	2012	2013	2014	2015
Valoarea (MWh)	210.728	198.782	160.326	173.323	167.029	157.910

Din analiza datelor colectate se observă o tendinţă descendentă a producţiei de energie termică, cu excepţia unei uşoare creşteri în anul 2013. Astfel, valoarea înregistrată în anul 2015 este cu 25% mai mica decât în anul 2010.

[174] *Sursa: Date primite din teritoriu, anul 2015*

[175] *Sursa: Date primite din teritoriu, anul 2015*

176 Raportul Primarului Municipiului Focşani, 2010-2015

7.4.3. Reţeaua de alimentare cu gaze naturale

Infrastructura pentru distribuţia de gaz natural este prezentă în anul 2010 în 54 de localităţi din judeţele Regiunii Sud-Est, după cum urmează: 9 localităţi în judeţul Brăila, 14 în judeţul Buzău, 9 în judeţul Constanţa, 10 în judeţul Galaţi, 4 în judeţul Tulcea şi 8 în judeţul Vrancea.

În anul 2015, cele 63 de localităţi care beneficiază de reţea de gaze naturale sunt distribuite astfel: 10 localităţi în judeţul Brăila, 15 în judeţul Buzău, 15 în judeţul Constanţa, 10 în judeţul Galaţi, 4 în judeţul Tulcea şi 9 în judeţul Vrancea.

Astfel, în perioada 2010-2015, se constată un trend crescător al numărului de localităţi branşate la reţeaua de gaze natural de la 54 de localităţi în anul 2010, la 63 de localităţi în anul 2015. Singurele judeţe care face excepţie de la acest trend sunt judeţele Galaţi şi Tulcea, unde situaţia a rămas constantă în tot acest interval de timp.

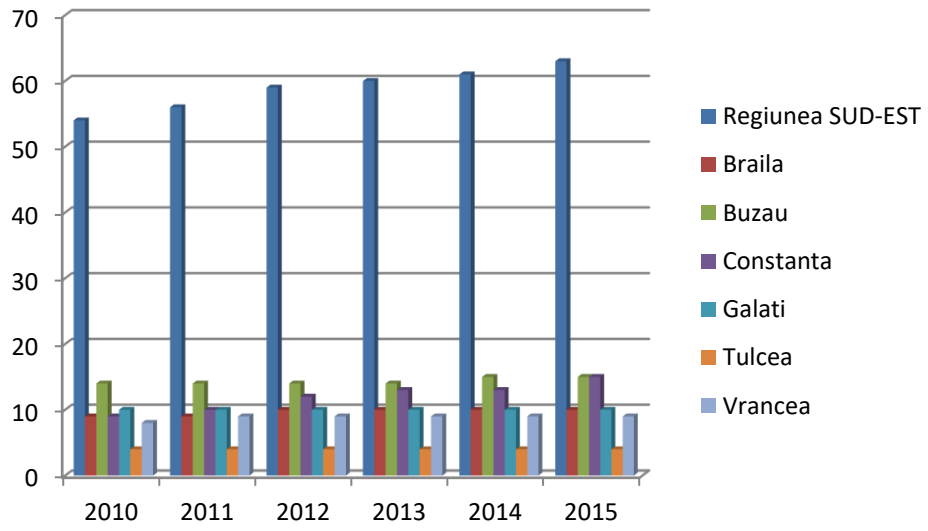

Fig. 55. Număr localităţi în care se distribuie gaze naturale în Regiunea Sud-Est, 2010-2015[177]

Alimentarea cu gaze naturale la nivelul judeţului Vrancea se realizează prin S.C. ”Distrigaz Sud Reţele” S.R.L. şi S.C. GAZMIR IAŞI S.R.L., operatori economici care îşi desfăşoară activitatea în domeniul distribuţiei gazelor naturale, având ca principal obiect de activitate distribuţia combustibililor gazoşi prin conducte. Prin activitatea de distribuţie, cei doi operatori economici asigură funcţionarea în condiţii de siguranţă şi la parametrii tehnici proiectaţi a tuturor elementelor componente ale sistemului de distribuţie a gazelor naturale şi a instalaţiilor de utilizare, conform cu reglementările în vigoare, normele tehnice şi clauzele contractuale.

Lungimea totală a reţelei de distribuţie a gazelor naturale în Regiune şi judeţ a cunoscut acelaşi trend crescător ca şi al localităţilor branşate la reţeaua de gaze, după cum urmează: de la 2561,9 Km în anul 2010, la 3095,8 Km în anul 2015 – în Regiunea

[177] *Sursa: Institutul Naţional de Statistică*

Sud-Est – respectiv de la 212,6 Km în anul 2010, la 235 Km în anul 2015, la nivelul judeţului Vrancea.

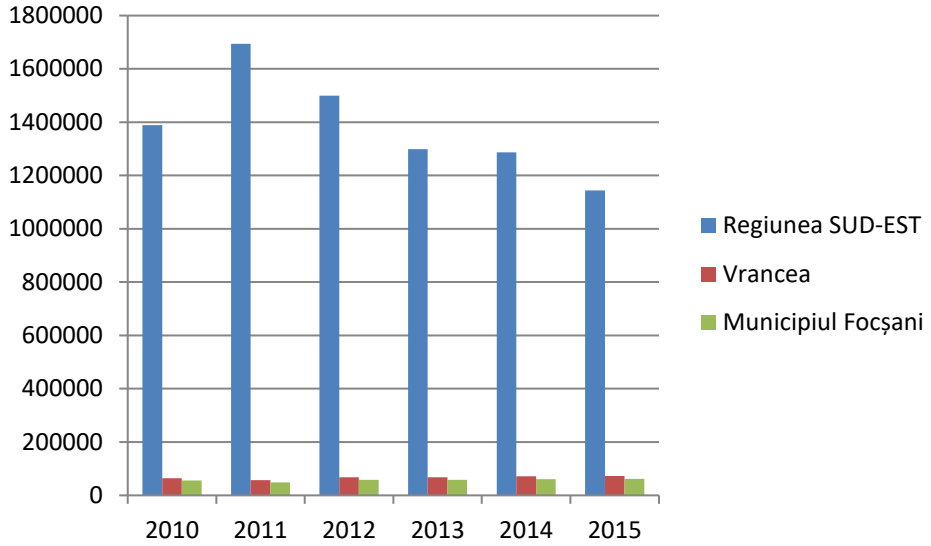

Fig. 56. Lungimea reţelei de distribuţie a gazelor naturale furnizate consumatorilor în perioada 2010-2015[178]

Din analiza graficului de mai sus se poate observa faptul că, spre deosebire de tendinţa descendentă de la nivelul Regiunii, la nivel de judeţ şi municipiu se înregistrează o creştere a volumului de gaze naturale distribuite consumatorilor.

Şi în privinţa cantităţii de gaze naturale utilizate pentru uz casnic, în municipiul Focşani se păstrează tendinţa de creştere a consumului (23%), în perioada 2010 – 2015, după cum rezultă şi din graficul de mai jos.

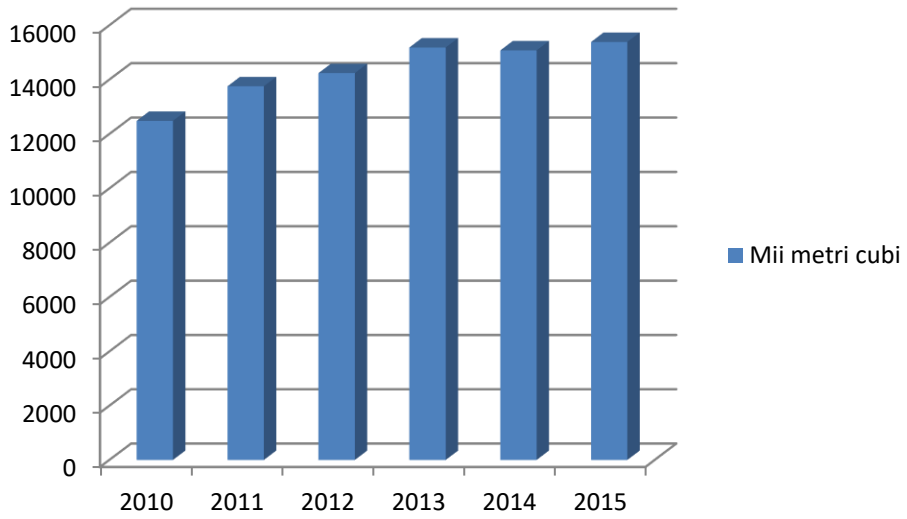

Fig. 57. Distribuţia gazelor naturale pentru uz casnic în Municipiul Focşani, 2010-2015[179]

[178] *Sursa: Institutul Naţional de Statistică*

[179] *Sursa: Institutul Naţional de Statistică*

DEŢINĂTOR REŢEA: DISTRIGAZ SUD REŢELE [180]

Lungimea totală a reţelei de distribuţie din municipiul Focşani este de 180 km şi este împărţită în două regimuri de presiune, astfel:

- Reţea medie presiune = 28 km
- Reţea redusă presiune = 152 km

Reţeaua de distribuţie a gazelor naturale are diametre cuprinse între 1"şi 28".

Trecerea de la regimul de presiune medie la cel de presiune redusă se face prin intermediul a 13 staţii de reglare sectoriale, având capacităţi cuprinse între 1.000 şi 5.000 mc/h.

Clienţii industriali sunt deserviţi de 24 de staţii de reglare la consumatori cu capacitate cuprinse între 22.000 şi 300 mc/h.

DEŢINĂTOR REŢEA: TRANSGAZ S.A. MEDIAŞ

În vecinătatea drumului DN2D, în intravilanul municipiului Focşani, se află amplasat SRM Focşani. Această staţie de reglare-măsurare este racordată la conducta de transport gaze naturale Mărăşeşti – SRM Focşani.

DEŢINĂTOR REŢEA: CONPET S.A. Ploieşti

S.C. Conpet S.A. Ploieşti administrează o conductă de transport ţiţei Ø 20" ce traversează teritoriul administrativ al municipiului Focşani. S.C. Conpet S.A. Ploieşti este unic concesionar al sistemului naţional de transport ţiţei, gazolină, condensate şi etan.

7.4.4. Reţeaua de alimentare cu energie electrică

Pentru crearea unui sector energetic modern, corespunzător principiilor Uniunii Europene de liberalizare a pieţelor de energie electrică şi gaze naturale capabil să satisfacă cererea consumatorilor, activitatea de reglementare s-a axat, în principal, pe creşterea transparenţei pieţelor de energie electrică şi gaze naturale, promovarea producerii de energie electrică produse din surse regenerabile, promovarea producerii de energie electrică produsă în capacităţi noi de cogenerare.

Regiunea Sud-Est se caracterizează prin prezenţa unei infrastructuri energetice complexe. În ceea ce priveşte energia electrică, sunt localizate pe teritoriul regional infrastructuri de producţie a energiei electrice, care utilizează diferite tipologii de combustibili, din diferite surse, care includ termocentralele şi hidrocentralele localizate în diferite judeţe, precum şi Centrala Nucleară de la Cernavodă, judeţul Constanţa. Extraordinar, şi în mare parte încă neexploatat, este potenţialul Regiunii Sud-Est pentru producţia de energie din surse regenerabile. În zona de litoral şi, mai ales, în judeţul Tulcea, condiţiile sunt foarte favorabile pentru

[180] *Sursa: Date primate din teritoriu,anul 2015*

producerea de energie eoliană, de asemenea potenţialul este foarte ridicat pentru aplicaţiile electroenergetice ale energiei solare, precum şi pentru producţia de energie din biomasă.

În ceea ce priveşte eficienţa energetică, se remarcă faptul că Regiunea este caracterizată printr-un consum scăzut de energie în gospodării.

Principalii operatori de distribuţie sunt FDEE Electrica Distribuţie Muntenia Nord şi Enel Distribuţie Dobrogea.

La nivelul judeţului Vrancea, alimentarea energiei electrice se realizează prin Sucursala de Distribuţie a Energiei Electrice Focşani (S.D.E.E. Focşani) care are ca obiect principal de activitate distribuţia energiei electrice, precum şi exploatarea şi dezvoltarea sistemelor de distribuţie, PRAM, telecomunicaţii şi tehnologia informaţiei.

Infrastructura S.D.E.E. Focşani asigură alimentarea cu energie electrică aproape tuturor consumatorilor din judeţul Vrancea. Are în gestiune o parte din reţelele de înaltă tensiune (110 Kv) şi toate reţelele de medie şi joasă tensiune. Energia electrică este preluată din Sistemul Energetic Naţional şi, prin reducerea succesivă a tensiunii, este distribuită ca produs final consumatorilor.

De asemenea, judeţul Vrancea este tranzitat de reţeaua de 110 Kv care intră pe teritoriul judeţului prin partea de nord a acestuia, trecând prin zona localităţilor Mărăşeşti, Focşani, Gugeşti şi părăseşte judeţul prin partea de sud spre Râmnicu Sărat.[181]

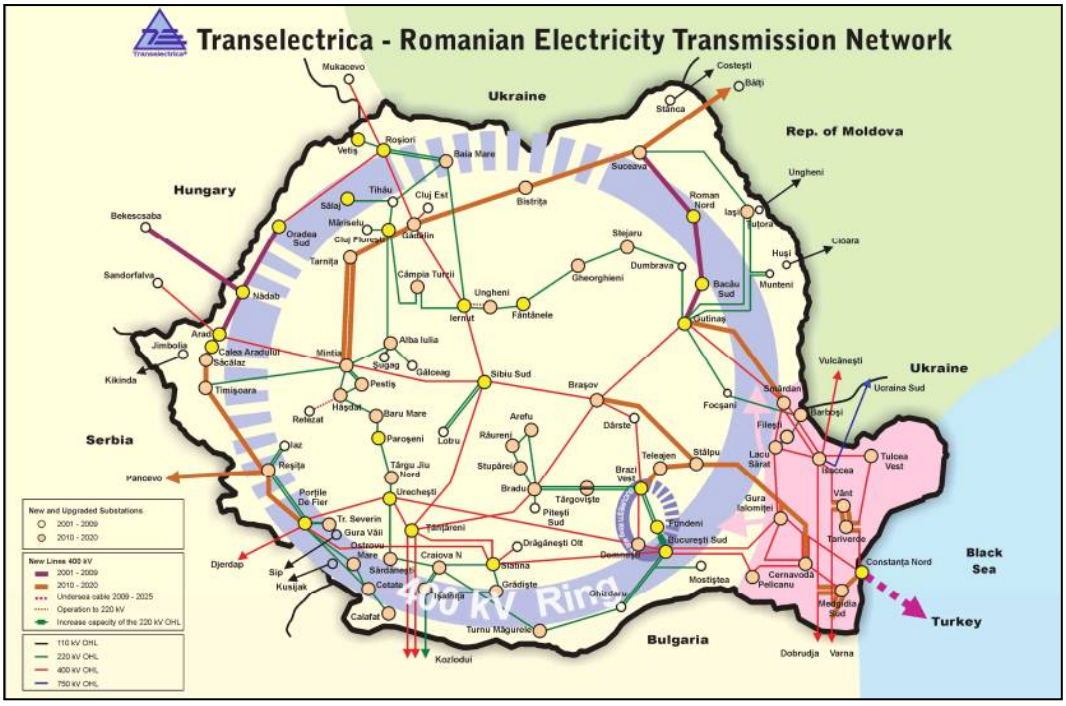

Fig. 58. Reţeaua naţională de transport a energiei electrice [182]

---

[181] *Sursa: Strategia de Dezvoltare Integrată a judeţului Vrancea 2014-2020*

[182] *Transelectrica – Reţeaua Electrică de Transport din România*

Energia electrică necesară consumatorilor municipiului Focşani este asigurată prin patru staţii de transformare: VEST, CEIL, NORD, MĂGURA, alimentate prin linii electrice aeriene.

Din aceste staţii, prin linii electrice de medie tensiune, aeriene şi subterane, se alimentează posturi de transformare de tip reţea, de tip consumator şi mixte. Consumatorii casnici şi terţiari sunt alimentaţi pe joasă tensiune.

Lungimile reţelelor electrice sunt: [183]

- Linii electrice aeriene MT(20 kV) – 29 km;
- Linii electrice aeriene JT(neizolate) – 8,2 km;
- Linii electrice aeriene JT (izolate torsadate) – 147 km;
- Linii electrice subterane MT(20 kV) – 150 km;
- Linii electrice subterane MT(6 kV) – 15 km;
- Linii electrice subterane JT – 390km;
- Linii electrice aeriene IT(110 kV) – 6,5 km.

În cartierul Mândreşti, reţeaua publică de distribuţie de joasă tensiune este realizată aerian, cu conductoare izolate torsadate.

Reţelele de iluminat public din zonele de locuinţe ANL – Sud şi ANL – Brăilei aparţin ca gestiune Primăriei Municipiului Focşani. Celelalte reţele de iluminat din Municipiul Focşani aparţin S.D.E.E Focşani (Sucursala de Distribuţie a Energiei Electrice-Focşani).[184]

În municipiul Focşani, numărul de locuinţe care au instalaţie electrică este de 33.796 de locuinţe convenţionale, conform Recensământului din anul 2011(ultimele date disponibile), având o pondere de 98,1%.

Tabel 59. Locuinţe convenţionale după dotarea cu instalaţii şi dependinţe la recensământul din anul 2011[185]

	Numărul locuinţelor convenţionale	Instalaţie electrică	
		Număr	în % faţă de total
Judeţul Vrancea	149.854	143.493	95,8%
MEDIUL URBAN	52.430	50.943	97,2%
MUNICIPIU FOCŞANI	34.441	33.796	98,1%

[183] *Sursa: Date primate din teritoriu, anul 2015*

[184] *Sursa: Memoriu General – Revizuire Plan Urbanistic General Municipiul Focşani, anul 2013*

[185] *Recensământul Populaţiei şi al Locuinţelor 2011*

Tabel 60. Producţia realizată de energie electrică, în Municipiul Focşani, 2010-2015[186]

Anul	2010	2011	2012	2013	2014	2015
Valoarea (MWh)	27.330	27.150	23.874	23.836	55.878	86.927

Din analiza datelor colectate se observă o evoluţie relativ constantă pentru perioada 2010-2011, urmată de o scădere a producţiei de energie electrică în anii 2012 şi 2013. În continuare, atât în anul 2014, cât şi în anul 2015 s-a realizat o producţie de energie electrică mult mai mare decât în anii precedenţi, datorită noilor capacităţi de producere.

7.5. Eficienţa Energetică

În Strategia Energetică a României pentru perioada 2007-2020 se menţionează faptul că „Obiectivul general al strategiei sectorului energetic îl constituie satisfacerea necesarului de energie atât în prezent, cât şi pe termen mediu şi lung, la un preţ cât mai scăzut, adecvat unei economii moderne de piaţă şi unui standard de viaţă civilizat, în condiţii de calitate, siguranţă în alimentare, cu respectarea principiilor dezvoltării durabile”.

Potrivit documentului „Planul Naţional de Acţiune pentru Eficienţă Energetică”, intensitatea energetică a industriei din România a scăzut în perioada 2007-2012 cu circa 42% atât datorită măsurilor adoptate pentru creşterea eficienţei energetice cât şi a restructurării ce a avut loc în perioada de criză. Astfel, prima opţiune a strategiei naţionale în vederea susţinerii principiului dezvoltării durabile este creşterea eficienţei energetice.

România şi-a stabilit ca obiectiv naţional indicativ[187] în materie de eficienţă energetică realizarea unei economii de energie primară de 10 milioane tep la nivelul anului 2020, ceea ce reprezintă o reducere a consumului de energie primară prognozat (52,99 milioane tep) prin modelul PRIMES 2007, pentru scenariul realist de 19%.

În acest context, contribuţia autorităţilor locale este esenţială pentru identificarea măsurilor concrete care trebuie avute în vedere pentru a face posibilă materializarea strategiei propuse. În conformitate cu prevederile art.9, alin (21) din Legea nr.121 din 18 iulie 2014 consolidată (cu modificările şi completările Legii nr.160 din 29 iulie 2016), autorităţile administraţiei publice locale din localităţile cu o populaţie mai mare de 20000 de locuitori au obligaţia:

---

[186] *Raportul Primarului Municipiului Focşani, 2010-2015*

[187] Planul Naţional de Acţiune pentru Eficienţă Energetică, aprobat prin Hotărârea nr.122/2015

- să întocmească programe de îmbunătăţire a eficienţei energetice în care includ măsuri pe termen scurt şi măsuri pe termen de 3 - 6 ani;
- să numească un manager energetic, atestat conform legislaţiei în vigoare, sau să încheie un contract de management energetic cu o persoană fizică autorizată, atestată în condiţiile legii, sau cu o persoană juridică prestatoare de servicii energetice agreată în condiţiile legii.

Elaborarea Planului de Îmbunătăţire a Eficienţei Energetice în Municipiul Focşani permite abordarea conceptului de dezvoltare durabilă în mod integrat, respectiv un consum de resurse energetice responsabil corelat cu perspectiva unei dezvoltări economice locale, precum şi identificarea potenţialului energetic disponibil şi valorificarea tuturor formelor de energie într-un mod raţional şi accesibil pentru comunitatea locală, cu respectarea mediului înconjurător.

7.5.1. Analiza datelor tehnice

În vederea elaborării Planului de Îmbunătăţire a Eficienţei Energetice în Municipiul Focşani a fost realizată o analiză a datelor tehnice existente, prezentată succint mai jos. Datele se referă la anul de referinţă 2015 (cu excepţia iluminatului public), iar analiza este realizată la nivelul suprafeţei Municipiului Focşani (spaţiul intravilan şi extravilan).

7.5.1.1. Date tehnice pentru sistemele de iluminat public

La nivelul anului 2014, iluminatul public stradal este realizat de un număr de 2873 corpuri de iluminat uzate şi ineficiente, echipate în proporţie de 80% cu surse de lumină cu vapori de mercur, mari consumatoare de energie electrică comparativ cu fluxul luminos generat. Aceste străzi însumează aproximativ 117 km de artere de circulaţie.

Datele generale privind dotarea sistemului de iluminat public sunt prezentate în tabelul de mai jos.

Tabel 61. Date generale privind dotarea sistemului de iluminat public în anul 2014[188]

Date generale	**Valori**
Lungimea totală străzi (km)	116,6
Număr stâlpi iluminat public (buc)	2756
Tip stâlpi/vechime: beton/metalici/lemn (%)	beton 75%, metalici 25%

[188] *Sursa: Planul de Îmbunătăţire a Eficienţei Energetice, anul 2015*

Tip reţea iluminat public (LEA şi/sau LES)	LEA şi LES
Proprietar stâlpi	Electrica SA – SDEE Focşani
Număr puncte de transformare (buc)	93
Număr corpuri iluminat/lămpi (buc)	2873
Putere corpuri iluminat: 70W/100W/150W/200 (%)	125 W – 30%, 150 W – 20%, 250 W – 50%
Tip lămpi/console (iod/sodiu/led; metalice)	mercur/sodiu; metalice
Putere totala instalata in iluminatul public (kW)	2195,87

Reţelele de iluminat public din zonele de locuinţe ANL – Sud şi ANL – Brăilei aparţin ca gestiune Primăriei Municipiului Focşani. Celelalte reţele de iluminat din Municipiul Focşani aparţin S.D.E.E Focşani (Sucursala de Distribuţie a Energiei Electrice-Focşani).

În tabelul de mai jos se prezintă consumurile de energie electrică pentru iluminatul public, pentru perioada 2013 – 2015, precum şi valorile facturilor.

Tabel 62. Consumurile şi facturile pentru energia electrică, în perioada 2013 - 2015[189]

Indicator	**2013**	**2014**	**2015**
Consum energie electrică (MWh/an)	9872	8098	5078
Factura energie electrică (lei/an, fără TVA)	4838908	3003806	1881005

Pe baza acestor date au fost calculaţi indicatorii specifici prezentaţi în tabelul următor.

Tabel 63. Indicatori specifici energiei electrice pentru perioada 2013 - 2015[190]

Indicatori specifici	**U.M.**	**2013**	**2014**	**2015**
Consumul de energie electrică pe locuitor	kWh/nr. loc	103	85	53

[190,5] *Sursa: Planul de Îmbunătăţire a Eficienţei Energetice, anul 2015*

Consumul de energie electrică pe lună	kWh/lună	822667	674833	423167
Valoarea lunară a facturii pentru energia electrică	lei/lună	403242	250317	156750

Pentru indicatorii studiați se poate observa tendința clară de scădere, consumul de energie electrică pe locuitor reducându-se cu 48,5%. Tendința respectivă este evidențiată și în graficele de mai jos.

Fig. 59. Evoluția indicatorilor specifici pentru eficiența energetică, 2013-2015

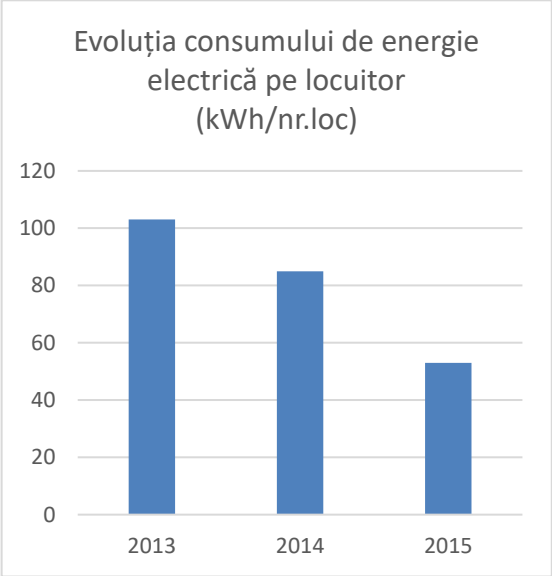

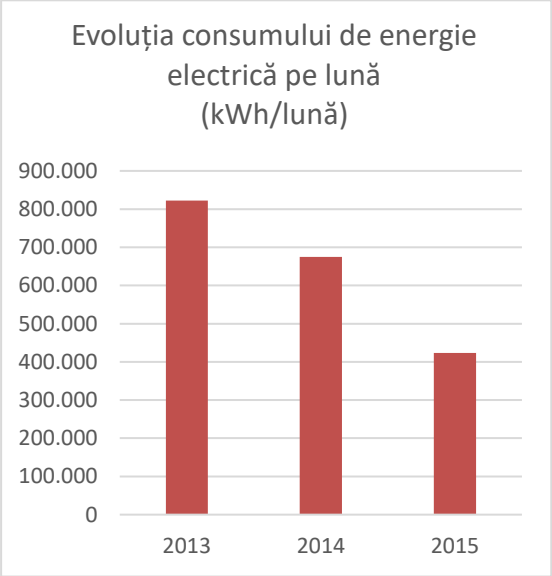

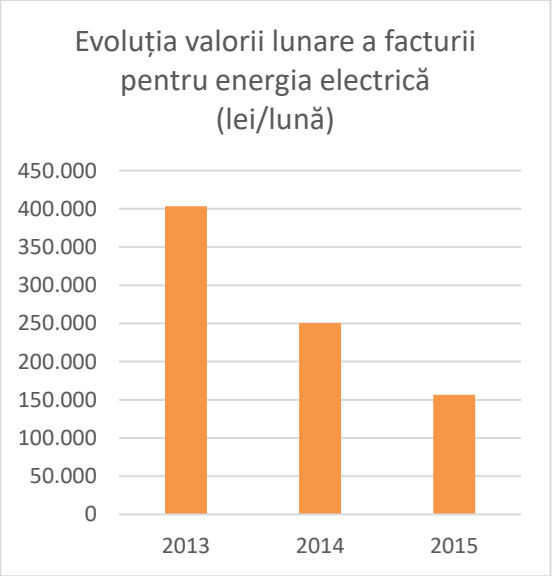

7.5.1.2. Date tehnice despre sectorul rezidenţial

Încălzirea locuinţelor, în municipiul Focşani, se realizează atât prin sistemul de termoficare centralizat operat de către SC. ENET SA., cât şi cu ajutorul centralelor proprii pe gaze naturale şi/sau alţi combustibili.

În anul 2015 erau branşate la SACET un număr de 13275 de apartamente şi 19 case individuale (reprezentând 37% din totalul de locuinţe).

Pentru descrierea sectorului clădiri rezidenţiale şi publice din municipiul Focşani datele sunt centralizate în tabelul de mai jos.

Tabel 64. Indicatori pentru sectorul clădiri rezidenţiale şi publice[191]

Indicatori	**Valoare indicator**	**Consum de energie (MWh)**	**Marime de raportare**
Consumul de energie termică pentru încălzire pe tip de clădiri [kWh/an,m²]	Clădiri publice 140 Locuinţe 157	Consumul total de energie termică Clădiri publice 29753 Locuinţe 258287	Suprafaţa utilă totală (mp) Clădiri publice 212765 Locuinţe 1645843
Consumul mediu de energie termică pentru încălzire pe tip de locuinţe [Gcal/an,m²]	Apartament în bloc 0,13 Case individuale 0,15	Consumul mediu de energie termică pe tip locuinţa Apartament în bloc 206965 Case individuale 51322	Suprafaţă utilă medie pe tip de locuinţă Apartament în bloc 1345867 Case individuale 299977
Consumul de energie de răcire pe tip de locuinţa cu aer condiţionat [kWh]	Apartament în bloc 2 Case individuale 2	Consum mediu de energie de răcire pe tip locuinţa Apartament în bloc Case individuale	Suprafaţă utilî medie răcită pe tip de locuinţă cu aer condiţionat
Consumul de energie încălzire apă pe locuitor [kWh/an, locuitor]	Apartament în bloc 385 Case individuale 428	Consumul total de energie pentru încălzirea apei Apartament în bloc 29696 Case individuale 7364,116	Număr total locuitori Apartament în bloc 77201 Case individuale 17207

[191] *Sursa: Planul de Îmbunătăţire a Eficienţei Energetice, anul 2015*

Indicatori	Valoare indicator	Consum de energie (MWh)	Marime de raportare
Consumul de energie electrică, pe tip de clădiri [kWh/an,m²]	Clădiri publice 29 Locuinţe 30	Consumul total de energie electrică: Clădiri publice 6115 Locuinţe 49616	Suprafaţa utilă totală Clădiri publice 212765 Locuinţe 1645843

Indicatorii au fost calculaţi pe baza valorilor estimate ale consumului mediu de energie termică pentru încălzire şi preparare apă caldă (pentru clădirile neracordate la SACET) şi pe baza datelor primite de la SC ENET SA pentru clădirile racordate la SACET.

În anul 2015, conform Institutului Naţional de Statistică, suprafaţa totală locuibilă din municipiul Focşani este de 1645843 m² pentru un total de 35959 locuinţe.

La nivelul aceluiaşi an, consumul mediu de energie electrică pentru sectorul clădiri rezidenţiale este de 30 kWh/an,m², iar pentru clădirile din sectorul public este de 29 kWh/an,m², în timp ce consumul mediu de energie pentru încălzirea clădirilor publice din municipiul Focşani este de 140 kWh/an,m².

7.5.1.3. Date tehnice pentru clădiri publice

Categoriile de clădiri publice analizate au fost şcolile, spitalele, grădiniţele, clădirile administrative, instituţiile de cultură, clădirile sociale etc.

Astfel, la nivelul anului 2015, consumurile anuale de energie electrică, detaliate pe tipuri de clădiri publice, exprimate în MWh/an şi consumurile de energie termică, exprimată în Gcal/an, sunt prezentate în tabelul de mai jos. Pentru energia necesară încălzirii spaţiilor se ia în considerare consumul de combustibil utilizat în acest scop.

Tabel 65. Consumul anual de energie electrică şi termică, anul 2015[192]

Tip clădire	Nr. clădiri în grup	Total arie utilă (mp)	Indicatori			
			Consum energie electrică (MWh/an)	Consum Energie Termică (Gcal/an)	Factură energie (lei/an)	
					electrică	termică
Spitale, dispensare,	3	21657	2240	6008	941404	1269460

[192] *Sursa: Planul de Îmbunătăţire a Eficienţei Energetice, anul 2015*

Tip clădire	Nr. clădiri în grup	Total arie utilă (mp)	Indicatori			
			Consum energie electrică (MWh/an)	Consum Energie Termică (Gcal/an)	Factură energie (lei/an)	
					electrică	termică
policlinici, etc.						
Şcoli, licee, creşe, grădinițe, etc.	35	123313	1490	12216	711829	4157030
Clădiri social-culturale (teatre, cinematografe, muzee etc.)	14	19476	710	2768	347296	738847
Clădiri administrative	7	23163	895	973	511394	546290
Altele (Clădirile ANL)	41	25155	780	3590	298740	1354972
TOTAL	**105**	**212764**	**6115**	**25555**	**2810663**	**8066599**

7.5.1.4. Date tehnice pentru sectorul transporturi

Pentru descrierea acestui sector s-au utilizat următorii indicatori, prezentați în tabelul de mai jos:

- *Eficienţa sistemului de transport* - se referă la modul în care este acoperită cererea de transport, funcție de infrastructură și structura municipiului Focşani. Consumul pe pasager crește proporțional cu scăderea densității populației localității. Reducerea volumului de trafic este un aspect important al unui transport eficient. Planificarea urbană poate să optimizeze fluxul sistemului de transport prin limitarea distanței de transport;
- *Eficienţa călătoriei* - se referă la eficienţa consumului de energie al diferitelor moduri de transport. Principalii parametrii sunt ponderea relativă a diferitelor moduri de transport şi factorul de încărcare a vehiculelor
- *Eficienţa vehiculelor* - se referă la reducerea consumului specific de combustibil aferent fiecărui tip de vehicul; acest indicator depinde de performanţa vehiculelor utilizate cât şi maniera de conducere a manipulanților.

Tabel 66. Indicatori sector transport public local, anul 2015[193]

Indicatori	**Valoare indicator**	**Consum de energie**	**Mărime raportare**
Eficienţa sistemului			
Consumul specific de energie la transportul de pasageri (tep/pers)	0,0029	Consumul de energie anual la transportul de pasageri 277,45 tep	Număr locuitori 95127
Eficienţa călătoriei			
Consumul specific de energie (kgep/pers-km)	0,0589	Consumul anual de energie la transportul de pasageri 277,45 tep	pasageri – km 4707838
Eficienţa Vehiculului			
Consumul specific mediu de energie pe tip vehicul (kep/km) Motorină Energie electrică (tracţiune) *nu este cazul*	0,1928	Consumul total de energie al tipului de vehicul -autobuze, microbuze, etc. 277,45 tep -tramvaie, troleibuze 0 MWh	Kilometri parcurşi 1438879

În ceea ce priveşte transportul serviciului public de salubritate, în municipiul Focşani, operatorul acestui serviciu este S.C. CUP SALUBRITATE S.A. În calitate de operator al serviciului public de salubritate menajeră, asigură prestarea serviciilor de colectare, transport şi depozitare controlata a deşeurilor menajere şi acelor asimilate, inclusiv a deşeurilor periculoase din deşeurile menajere, către toate categoriile de utilizatori: populaţie, persoane juridice (instituţii publice, agenţi economici, asociaţii, fundaţii, etc.). În cadrul activităţii de salubritate menajeră, se realizează sortarea deşeurilor municipale atât la utilizator (preluarea deşeurilor precolectate selective) cât şi la Staţia de Sortare a societăţii, în scopul reciclării deşeurilor susceptibile de repunere în circuitul industrial.

[193] *Sursa: Planul de Îmbunătăţire a Eficienţei Energetice, anul 2015*

În tabelul următor se prezintă gama de utilaje deţinute de către S.C.CUP – SALUBRITATE SA, cât şi consumurile de combustibil aferente.

Tabel 67. Gama de utilaje şi consumul pentru S.C. CUP –SALUBRITATE SA, anul 2015[194]

Nr. crt.	Număr vehicule	Tip vehicule	Consum carburant
			Motorină (litri)
1	2	AG 180	2840
2	2	Cil. Copmactor	2136
3	1	Fadroma L2	11520
4	1	Încărcător frontal IF 80	1840
5	2	Încărcător frontal IFRON	10950
6	1	Reciclator asfalt	390
7	1	Finisor asternere	145
8	1	Cilindru BOMAG	211
9	2	Autoutilitara	4186
10	4	Autoturism	10727
11	2	Autocamion	7889
12	5	Tractor U650	20240
13	23	Autospeciale	161236
14	1	Automacara	4320
TOTAL	48	-	238630

7.5.1.5. Date tehnice privind potenţialul de producere şi utilizare proprie mai eficientă a energiei regenerabile la nivel local

La nivelul conturului analizat, conform bazei de date Transelectrica, în anul de referinţă 2015 era pusă în funcţiune instalaţia fotovoltaica (SORSTE SA) cu o putere instalată de 0,414 MW, cu o producţie de energie electrică înregistrată de către distribuitorul local de 425 MWh.

Din aceeaşi sursă se observă faptul că în anul 2016 a mai fost pusă în funcţiune o instalaţie fotovoltaică (INSTA ELECTRIC SRL), cu o putere instalată de 0,4 MW, fără date disponibile în ceea ce priveşte producţia de energie electrică livrată.

[194] *Sursa: Planul de Îmbunătăţire a Eficienţei Energetice, anul 2015*

Tabel 68. Instalaţii fotovoltaice în municipiul Focşani[195]

Nr. crt.	Denumire investitor	Localitatea	Putere instalată (MW)	Dată punere în funcţiune (PIF)	Dată certificat racordare	Putere PIF din certificat racordare
1	SORSTE SA	Focşani	0,414	PIF		
2	INSTA ELECTRIC SRL	Focşani	0,4	06/02/2016	22/04/2016	0,4

Se constată faptul că iniţiativele privind dezvoltarea instalaţiilor pe bază de surse regenerabile, la nivelul municipiului Focşani aparţin în special agenţilor comerciali (sectorului terţiar).

În ceea ce priveşte perspectivele creşterii gradului de utilizare a surselor regenerabile de energie trebuie menţionat faptul că, atât viitorul Plan de Acţiune privind Energia Durabilă, cât şi Strategia Integrată de Dezvoltare Urbană a municipiului Focşani 2014 – 2023, actualizată, vor avea în vedere implementarea acestora în sectorul clădirilor publice. În ceea ce priveşte sectorul rezidenţial, în mod deosebit casele individuale vor avea acces la programul de finanţare „Casa Verde" gestionat de către Administraţia Fondului de Mediu.

7.5.2. Planul de îmbunătăţire a eficienţei energetice în Municipiul Focşani

Nivelul de referinţă este un set de date care are la bază datele colectate şi descrie starea curentă, înainte de implementarea programului de îmbunătăţire a eficienţei energetice. Nivelul de referinţă serveşte ca punct de comparaţie, necesar evaluării rezultatelor şi impactului implementării programului.

În tabelul de mai jos este evidenţiată situaţia consumurilor energetice publice şi rezidenţiale ale Municipiului Focşani.

Consumul final de energie pentru municipiului Focşani, în anul de referinţă 2015, a fost de 608793 MWh, ceea ce reprezintă circa 0,24 % din consumul final total al României. Structura consumului de energie electrică este evidenţiată în tabelele şi figura de mai jos.

[195] *Sursa: Planul de Îmbunătăţire a Eficienţei Energetice, anul 2015*

Tabel 69. Consum energie electrică[196]

Destinația consumului	U.M.	Tipul consumatorului		Total
		Casnic	**Non casnic**	
① populație	MWh	49616	-	49616
② iluminat public	MWh	-	5078	5078
③sector terțiar (creșe, grădinițe, scoli, spitale, alte clădiri publice, etc.)	MWh	-	6115	6115
④ alimentare cu apă *	MWh	-	-	-
⑤ transport local de călători	MWh	-	-	-
⑥ consum aferent pompajului de energie termică*	MWh	-	-	-

Tabel 70. Consum gaze naturale[197]

Destinația consumului	U.M.	Tipul consumatorului		Total
		Casnic	**Non casnic**	
① populație	MWh	176393	-	176393
② sector terțiar (creșe, grădinițe, scoli, spitale, alte clădiri publice, etc.)	MWh	-	19710	19710
③ alți consumatori nespecificați SC ENET SA	MWh	-	292507	292507

Tabel 71. Consum energie termică (din sistemul centralizat)[198]

Destinația consumului	U.M.	Tipul consumatorului		Total
		Casnic	**Non casnic**	
① populație	Gcal	72063		72063
② sector terțiar (creșe, grădinițe, scoli, spitale, alte clădiri publice, etc.)	Gcal	-	15372	15372
(1 Gcal=1,163 MWh)				

[196] *Sursa: Planul de Îmbunătățire a Eficienței Energetice, anul 2015*

[197] *Sursa: Planul de Îmbunătățire a Eficienței Energetice, anul 2015*

[198] *Sursa: Planul de Îmbunătățire a Eficienței Energetice, anul 2015*

Tabel 72. Consum biomasă (lemne de foc, peleţi, etc.)[199]

Destinaţia consumului	U.M.	Total
① populaţie	MWh	53044
② sector terţiar (creşe, grădinişe, scoli, spitale, alte clădiri publice, etc.)	MWh	512

Tabel 73. Consum carburanţi (motorină, păcură)

Destinaţia consumului	U.M.	Motorină	Păcură
① transport local de călători	MWh	3222	
② serviciul public de salubritate	MWh	2314	
③ combustibil suport SC ENET SA	MWh		282
TOTAL		5536	282

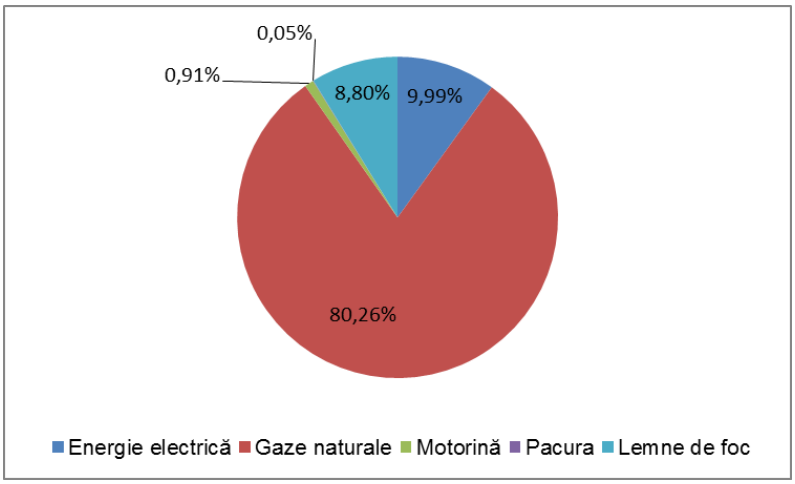

Fig. 60. Structura consumului final de energie, anul 2015[200]

Din analiza datelor se observă că cea mai mare pondere în total consum final de energie, în anul 2015, o au gazele naturale (80,26%), urmate la o diferenţă mare de energia electrică (9,99%) şi lemnele de foc (8,80%).

Pe baza datelor centralizate a rezultat şi structura consumului final de energie aferentă anului 2015, pe categorii principale de consumatori, conform Ghidului de

[199] *Sursa: Planul de Îmbunătăţire a Eficienţei Energetice, anul 2015*

[200] *Sursa: Planul de Îmbunătăţire a Eficienţei Energetice, anul 2015*

realizare a Programului de Îmbunătăţire a Eficientei Energetice, prezentată în figura următoare:

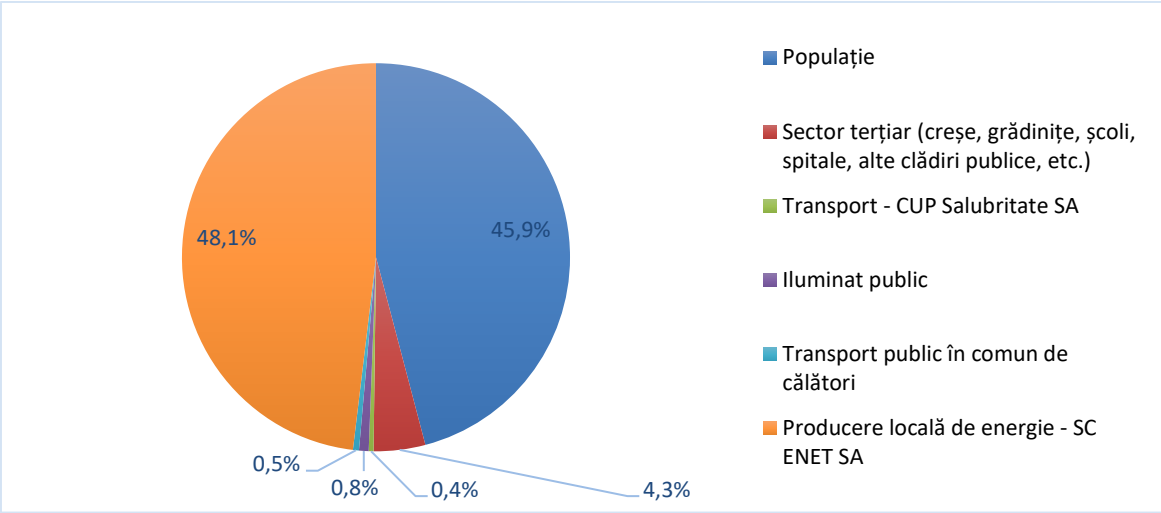

Fig. 61. Structura consumului final de energie pe categorii principale de consumatori, anul 2015[201]

Astfel, se observă că ponderea cea mai mare este deţinută de către producătorul local de energie SC ENET SA (48,1%), urmat de categoria populaţie (45,9%). Sectorul terţiar (creşe, grădinițe, şcoli, spitale, alte clădiri publice etc.) deţine o pondere de 4,3%. Sectoarele iluminat public, transport public în comun de călători şi transport - CUP Salubritate SA deţin împreună o pondere de 1,7%.

În perioada 2016 – 2023, ca urmare a ieşirii din criză, se prognozează o dezvoltare economico - socială ascendentă a României, dezvoltare care se preconizează şi la nivelul municipiului Focşani.

Corespunzător datelor prezentate de Comisia Naţională de Prognoză (CNP), în documentul ''Prognoza echilibrului energetic'', iunie 2016, s-a prognozat evoluţia consumului final de energie din România în perioada 2014 - 2020 de la 21,736 milioane tep la 24,345 milioane tep, în absenţa unor programe de eficienţă energetică, ceea ce înseamnă un ritm mediu anual de creştere de circa 1,9%.

Pentru determinarea evoluţiei consumului final de energie al municipiului Focşani în perioada 2016 – 2023, s-a considerat ca ipoteză de calcul un ritm mediu anual de creştere de 1% pentru scenariul în care nu sunt luate în considerare măsurile de creştere a eficienţei energetice. În această ipoteză, rezultă evoluţia consumului de energie finală în perioada 2016 – 2023, prezentată în tabelul de mai jos. Ţinând cont de structura consumului final de energie din anul 2015, rezultă evoluţia structurii pe categoriile: energie electrică, gaze naturale, combustibili, carburanţi.

Tabel 74. Structura consumului final de energie în perioada 2015 – 2023[202]

Categoria/Anul	Energie electrică	Gaze naturale	Motorină	Păcură	Lemne de foc	TOTAL
	MWh	MWh	MWh	MWh	MWh	MWh
2015	60809	488610	5536	282	53556	608793
2016	61417	493496	5591	285	54092	614881
2017	62031	498431	5647	288	54632	621030
2018	62652	503415	5704	291	55179	627240
2019	63278	508450	5761	293	55731	633512
2020	63911	513534	5818	296	56288	639848
2021	64550	518669	5877	299	56851	646246
2022	65195	523856	5935	302	57419	652708
2023	65847	529095	5995	305	57993	659236

Conform acestei structuri a consumului final de energie rezultă evoluţia emisiilor de CO_2, ceea ce arată că valoarea emisiilor de CO_2 în 2020 este de 120066 tone, fiind cu 5,1% mai mare faţă de cea din anul 2015, în condiţiile în care nu se iau măsuri de reducere a acestora.

Tabel 75. Evoluţia emisiilor de CO_2 în perioada 2015 - 2023[203]

Ani	2015	2016	2017	2018	2019	2020	2021	2022	2023
Consum de energie electrică	14930	15079	15230	15382	15536	15691	15848	15848	16167
Utilizare gaze naturale	97722	98699	99686	100683	101690	102707	103734	104771	105819
Utilizare carburanţi	1587	1603	1619	1635	1651	1668	1685	1616	1649
TOTAL	114239	115381	116535	117700	118877	120066	121267	122236	123634

[202] *Sursa: Planul de Îmbunătăţire a Eficienţei Energetice, anul 2015*

Scenariul evoluţiei Nivelului de Referinţă Actual (Scenariul NRA) arată modificările nivelului de referinţă în cazul în care nu se va implementa niciun program energetic la nivelul municipiului Focşani.

Scenariul Eficient Energetic (Scenariul EE), care arată evoluţia consumului de energie după aplicarea Programului de îmbunătăţire a eficienţei energetice, presupune aplicarea unor măsuri de creştere a eficienţei energetice la consumatorul final, respectiv implementarea măsurilor prevăzute prin politicile de eficienţă energetică.

Evoluţia consumului de energie finală în perioada 2016 – 2023, în scenariul EE este prezentată în tabelul următor.

Tabel 76. Structura consumului final de energie în perioada 2015 – 2023[204]

Categoria/Anul	Energie electrică	Gaze naturale	Motorină	Păcură	Lemne de foc	TOTAL
	MWh	MWh	MWh	MWh	MWh	MWh
2015	60809	488610	5536	282	53556	608793
2016	59593	478838	5425	276	52485	596617
2017	58401	469261	5317	271	51435	584685
2018	56065	450491	5104	260	49378	561297
2019	52701	423461	4798	244	46415	527620
2020	49255	395774	4484	228	43380	493122
2021	49009	393795	4462	227	43163	490657
2022	48911	393008	4453	227	43077	489675
2023	48862	392615	4448	227	43034	489186

În figura de mai jos se prezintă comparativ evoluţia consumului final de energie în cele două scenarii analizate.

[204] *Sursa: Planul de Îmbunătăţire a Eficienţei Energetice, anul 2015*

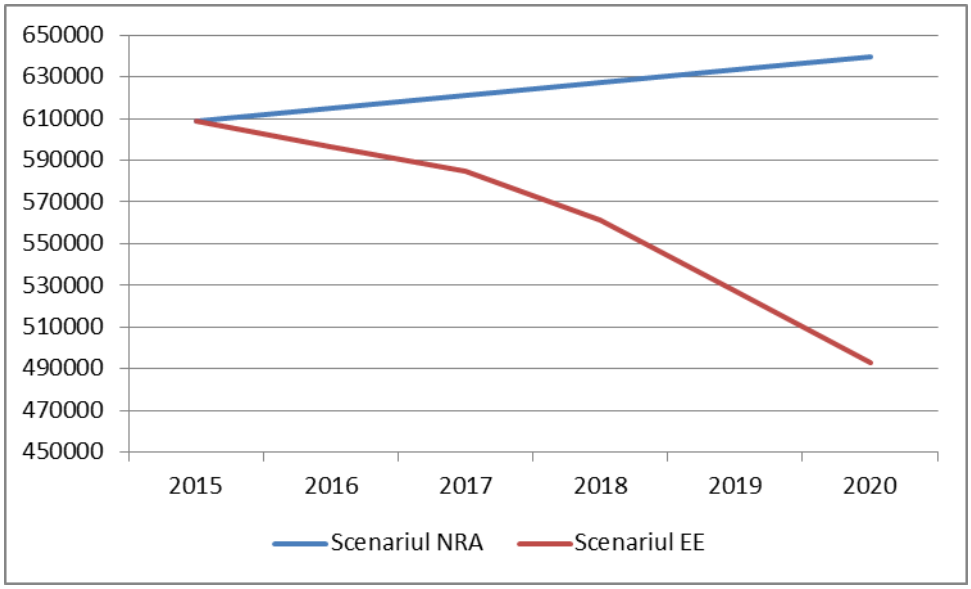

Fig. 62. Evolutia consumului final de energie în cele doua scenarii analizate în perioada 2015 – 2020[205]

7.5.3. Formularea obiectivelor şi măsurilor referitoare la eficienţa energetică

Ţinând cont de obiectivul naţional indicativ al României în materie de eficienţă energetică, de reducere a consumului de energie cu 19% până în anul 2020, stabilit prin legea nr.121/2014, s-au definit obiectivele la nivelul municipiului Focşani.

Obiectivele Programului de Îmbunătăţire a Eficienţei Energetice la nivelul municipiului Focşani au în vedere:

- Politica naţională în domeniul energiei şi mediului, respectiv de Planul Naţional de Acţiune în domeniul Eficienţei Energetice;
- Strategiile şi politicile locale în acest domeniu: planificarea urbană, sistemul de încălzire agreat în strategie - centralizat/descentralizat, politica de promovare a resurselor regenerabile locale, integrarea în politica de dezvoltare regională, etc.;
- Condiţiile şi nevoile municipiului Focşani: starea tehnică a infrastructurii urbane, potenţialul economic al resurselor regenerabile locale, dezvoltarea parcurilor industriale, etc.

Obiectivele programului sunt formulate pe baza potenţialului tehnic şi economic al municipiului Focşani, pe baza investiţiilor din bugetul propriu, de creditare sau de acces la fonduri naţionale/europene. Pentru realizarea acestor

[205] *Sursa: Planul de Îmbunătăţire a Eficienţei Energetice, anul 2015*

obiective pot fi luate în considerare şi fonduri suplimentare, specializate, bănci comerciale, parteneriate publice-private etc.

Conform Planului Național de Acțiune pentru Eficiență Energetică (PNAEE), potențialul estimat de reducere a consumului final energetic pe sectoare este prezentat în tabelul următor.

Tabel 77. Potențialul estimat de reducere a consumului final energetic pe sectoare[206]

Sectorul	**Ponderea consumului sectorului în consumul final energetic al anului 2010 (%)**	**Potențialul de reducere al consumului final energetic (%)**
Industrie	31	13
Clădiri	36	41,5 (pana la 60% în iluminatul public)
Transport	22	31,5
Servicii	11	14

În acest sens, obiectivul global al PIEE pentru municipiul Focșani până în anul 2020 este reducerea cu 19% a consumului final de energie (115671 MWh), pe categoriile analizate.

Această reducere se va realiza prin îndeplinirea următoarelor obiective:

A. *Reducerea consumului total de energie în clădirile deținute de populație, până în anul 2020, cu 30% (67810 MWh), prin:*

- Reabilitarea termică a clădirilor;
- Modernizarea instalațiilor de încălzire şi preparare apă caldă utilizând echipamente eficiente energetic;
- Modernizarea instalațiilor de iluminat interior utilizând echipamente eficiente energetic;
- Modernizarea aparatelor electrice/electronice/electrocasnice utilizând aparate eficiente energetic;
- Creșterea eficienței energetice prin schimbarea de comportament a consumatorului final.

B. *Reducerea consumului total de energie la producătorul local de energie (SC ENET SA), până în anul 2020, cu 17% (39330 MWh) prin:*

- Continuarea lucrărilor de modernizare a rețelei primare, a punctelor termice şi a circuitelor secundare;

[206] *Sursa: Planul Național de Acțiune pentru Eficiență Energetică*

- Realizarea unui racord de gaze naturale la sistemul de transport pentru alimentarea motoarelor termice;
- Înfiinţarea unui dispecerat la nivelul ENET-ului pentru prelucrarea datelor de la consumatori, puncte termice şi conducerea de la distanţă a funcţionării punctelor termice;
- Recuperarea căldurii reziduale din gazele de ardere cu pompă de căldură şi producerea energiei electrice;
- Realizarea instalaţiilor de acumulare a energiei termice în perioadele de vârf şi utilizarea acesteia în perioadele din afara orelor de vârf.

C. *Reducerea consumului total de energie în clădirile din sectorul public (creşe, grădinițe, scoli, spitale, alte clădiri publice etc.) până în anul 2020, cu 30% (6400 MWh) prin:*

- Reabilitarea termică a clădirilor;
- Modernizarea instalaţiilor de încălzire şi preparare apă caldă utilizând echipamente eficiente energetic;
- Modernizarea instalaţiilor de iluminat interior utilizând echipamente eficiente energetic;
- Modernizarea aparatelor electrice/electronice/electrocasnice utilizând aparate electrice eficiente energetic;
- Creşterea eficienţei energetice prin schimbarea de comportament a consumatorului final.

D. *Reducerea consumului total de energie electrica pentru iluminatul public, până în 2020, 30% (1234 MWh) prin:*

- Modernizarea şi eficientizarea iluminatului public existent;
- Tehnologii de informare şi comunicaţii (telemanagement).

E. *Reducerea consumului de motorină utilizat de vehiculele municipale pentru transportul public în comun de călători până în anul 2020, cu 20% (522 MWh) prin:*

- Achiziţionarea de vehicule ecologice eficiente cu consumuri reduse;
- Achiziţionarea de vehicule electrice (inclusiv infrastructura de încărcare aferentă);
- Reabilitarea infrastructurii de străzi şi drumuri urbane.

F. *Reducerea consumului de motorină utilizat de vehicule municipale pentru transportul CUP Salubritate SA până în anul 2020, cu 20% (375 MWh) prin:*

- Achiziţionarea de vehicule ecologice eficiente cu consumuri reduse;
- Achiziţionarea de vehicule electrice (inclusiv infrastructura de încărcare aferentă);
- Reabilitarea infrastructurii de străzi şi drumuri urbane.

În ceea ce priveşte proiectele prioritare, acestea sunt în strânsă legătură cu obiectivele Programului şi se clasifică după:

- funcţiile municipiului (producător, distribuitor şi consumator de energie, reglementator al serviciilor municipale şi motivator al populaţiei);
- sectoare (educaţie, sănătate, cultură, etc.);
- rezultatele preconizate în funcţie de obiectivele prioritare ale Programului (economii financiare, economii de energie, reducerea de emisii de gaze cu efect de seră, efecte sociale).

Pentru municipiul Focşani principalele sectoare care, prin reducerile aduse, contribuie cel mai mult la atingerea obiectivului global de reducere a consumului de energie (cu 19% în anul 2020), sunt:

- clădirile rezidenţiale;
- producerea locală de energie;
- clădirile publice.

Proiectul prioritar pentru primăria municipiului Focşani este reabilitarea blocurilor de locuinţe situate pe străzile din lista prezentată în tabelul de mai jos.

Tabel 78. Lista străzilor cu blocuri de locuinţe ce trebuie reabilitate[207]

1 Decembrie 1918	8 Martie	Aleea 1 Iunie
Aleea Căminului	Aleea Crinului	Aleea Cuza Vodă
Aleea Echităţii	Aleea Florilor	Aleea Parc
Aleea Şcolii	Aleea Stadionului	Alexandru Vlahuţă
An Revoluţionar 1848	Anghel Saligny	Arh. Ion Mincu
Aurora	Bârsei	B-dul Bucureşti
B-dul Dimitrie Cantemir	B-dul Gării	B-dul Independenţei
B-dul Unirii	Bicaz	Brăilei
Bucegi	Câmpului	Căpitan Creţu Florin
Carpaţi	Cartier CFR	Cezar Bolliac
Comisia Centrală	Constituţiei	Constructorului
Coteşti	Culturii	Cuza Vodă
Dinicu Golescu	Diviziei	Doctor Telemac
Dornei	Dornişoarei	Duiliu Zamfirescu
Ecaterina Varga	Emil Racoviţă	Eroilor

[207] *Sursa: Planul de Îmbunătăţire a Eficienţei Energetice*

Fdt. Cuza Vodă	Frăţiei	Fulger
George Coşbuc	Gheorghe Asache	Ghinea Dorinel
G-ral. Gheorghe Magheru	Greva de la Grivița	Horea, Cloşca şi Crişan
Ion Basgan	Lăcrămioarei	Leopoldina Bălănuță
Lupeni	Magazia Gării	Maior Gheorghe Pastia
Mărăşeşti	Mărăşti	Mare a Unirii
Mihai Eminescu	Mihail Kogălniceanu	Miorița
Miron Costin	Miron Costin	Mitropolit Varlaam
Oituz	Panduri	Peneş Curcanul
Petre Liciu	Piaţa Independenţei	Piaţa Moldovei
Piaţa Victoriei	Pictor Nicolae Grigorescu	Plevnei
Poienița	Poligonului	Popa Şapcă
Prof. D. Caian	Prof. Gheorghe Longinescu	Prosperităţii
Putnei	Rarău	Războieni
Republicii	Revoluţiei	Săgeţii
Scarlat Târnăvitu	Slt. Dumitru Tănăsescu	Slt. Grigore Ionescu
Ştefan Cel Mare	Surăii	Timotei Cipariu
Tinereţii	Trotuş	Tudor Vladimirescu
Unirea Principatelor	Vămii	Vasile Pârvan
Vîlcele	Zorilor	

Conform Primăriei municipiului Focşani, de asemenea se au în vedere măsuri complete de creştere a performantelor energetice în clădiri (energie electrică şi energie termică) pentru următoarele obiective aparţinând sectorului public:

- Consiliul Judeţean Vrancea;
- Primăria Municipiului Focşani;
- Şcoala Gimnazială "Duiliu Zamfirescu", nr 10;
- Şcoala Gimnazială "Anghel Saligny", nr 5;
- Şcoala Gimnazială "Ion Basgan", nr 2.

Pentru restul clădirilor publice subordonate primăriei se au în vedere măsuri de completare a lucrărilor deja executate având acelaşi obiectiv final de creştere a performanţei energetice.

Măsurile de eficienţă energetică propuse prin Planul de Îmbunătăţire a Eficienţei Energetice pentru Municipiul Focşani sunt enumerate mai jos şi au fost

incluse în proiectele cuprinse în Planul de acţiune corespunzător Strategiei Integrate de Dezvoltare Urbană a Municipiului Focşani.

Tabel 79. Măsuri propuse prin Planul de Îmbunătăţire a Eficienţei Energetice pentru Municipiul Focşani[208]

Sector consum	Măsuri de economie de energie
Clădiri rezidenţiale	- Reabilitarea termică a clădirilor - Modernizarea instalaţiilor de încălzire şi preparare apă caldă utilizând echipamente eficiente energetic - Modernizarea instalaţiilor de iluminat interior utilizând echipamente eficiente energetic - Modernizarea aparatelor electrice/electronice/electrocasnice utilizând aparate eficiente energetic - Creşterea eficienţei energetice prin schimbarea de comportament a consumatorului final
Producere locală de energie	- Centrale în cogenerare - Reţele de termoficare/răcire (noi, extinderi, reabilitări) - SRE
Clădiri publice	- Reabilitarea termică a clădirilor - Modernizarea instalaţiilor de încălzire şi preparare apă caldă utilizând echipamente eficiente energetic - Modernizarea instalaţiilor de iluminat interior utilizând echipamente eficiente energetic - Modernizarea aparatelor electrice/electronice/electrocasnice utilizând aparate electrice eficiente energetic - Creşterea eficienţei energetice prin schimbarea de comportament a consumatorului final
Iluminat public	- Modernizarea şi eficientizarea iluminatului public existent - Tehnologii de informare şi comunicaţii (telemanagement)
Transport public în comun de călători	- Achiziţionarea de vehicule ecologice eficiente cu consumuri reduse - Achiziţionarea de vehicule electrice (inclusiv infrastructura de încărcare aferentă) - Reabilitarea infrastructurii de străzi şi drumuri urbane
Transport deservire serviciu salubritate	- Achiziţionarea de vehicule ecologice eficiente cu consumuri reduse - Achiziţionarea de vehicule electrice (inclusiv infrastructura de încărcare aferentă) - Reabilitarea infrastructurii de străzi şi drumuri urbane

7.6. Zonificarea

Conform ”Suportului topografic pentru actualizare plan urbanistic general şi regulament de urbanism”, parte integrantă a lucrării ”Actualizare P.U.G. Municipiul Focşani”, avizată de O.C.P.I. în anul 2014, suprafaţa totală la nivelul teritoriului administrativ al municipiului Focşani este **4.729,81 ha**. Suprafaţa totală a

[208] *Sursa: Planul de Îmbunătăţire a Eficienţei Energetice*

intravilanului existent este de 1.826,29 ha (în urma P.U.Z.-urilor de atragere teren în intravilan), cu o diferenţă de 761,15 ha faţă de suprafaţa propusă. Suprafaţa de teren intravilan propus este de 2.587,44 ha, unde: municipiul Focşani – 2.388,4 ha, cartierul Mîndreşti Moldova – 54,85 ha, cartierul Mîndreşti Munteni – 144,19 ha.

Din "Memoriul General", parte componentă a lucrării "Revizuire Plan Urbanistic General Municipiul Focşani", din anul 2013, suprafaţa teritoriului administrativ al municipiului Focşani este de 4.729,81 ha, din care 2.903,52 ha pentru extravilan şi 1.826,29 ha pentru intravilan.

Pe zone funcţionale, bilanţul teritorial al suprafeţelor cuprinse în municipiul Focşani, se prezintă astfel:

Tabel 80. Bilanţul teritorial al suprafeţelor cuprinse în teritoriul intravilan al municipiului Focşani[209]

ZONE FUNCŢIONALE	EXISTENT		
	SUPRAFAŢA (ha)	PROCENT % DIN TOTAL INTRAVILAN existent 2013	PROCENT % DIN TOTAL UAT
Locuinţe şi funcţiuni complementare	348,77	19,06%	7,37%
Unităţi industriale şi depozite	200,84	11%	4,25%
Instituţii şi servicii de interes public	179,9	9,85%	3,8%
CĂI DE COMUNICAŢII şi TRANSPORT, rutier şi feroviar	256,1	14,03%	5,41%
Spaţii verzi, sport, agrement, protecţie	100,43	5,5%	2,12%
Gospodărie comunală, cimitire	35,42	1,94%	0,75%
Destinaţie specială	78,26	4,29%	1,65%
Terenuri agricole	548,87	30,07%	11,6%
Terenuri libere de construcţii	71	3,89%	1,5%
Ape	6,7	0,37%	0,14%
TOTAL INTRAVILAN	1.826,29	100,00%	38,61%
TOTAL EXTRAVILAN	2.903,52		61,39%
TOTAL UAT	4.729,81		100,00%

[209] *Memoriu General – Revizuire Plan Urbanistic General Municipiul Focşani , anul 2013*

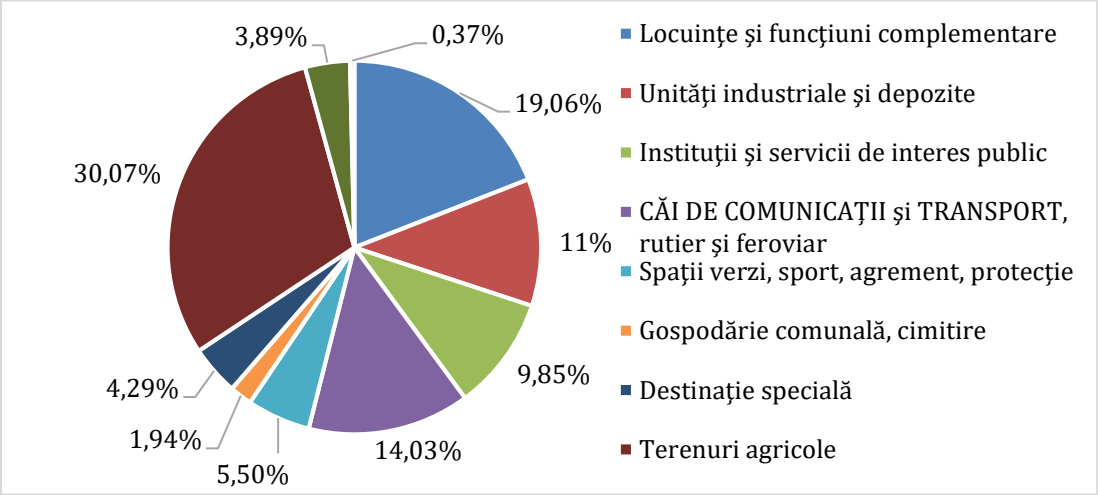

Fig. 63. Bilanţul teritorial al suprafeţelor cuprinse în teritoriul intravilan al municipiului Focşani[210]

Terenurile cu categoria de folosinţă agricolă acoperă cea mai mare suprafaţă din intravilanul municipiului Focşani, respectiv 30%, fiind urmată de terenurile ocupate de locuinţe şi funcţiuni complementare (cca 19%).

Următoarea pondere în intravilanul municipiului Focşani este reprezentată de căile de comunicaţii şi transport rutier şi feroviar.

Zona unităţilor industriale şi de depozitare reprezintă aproximativ 11% din totalul intravilanului existent al municipiului. În prezent, zonele destinate unităţilor industriale şi de depozitare sunt destructurate, prezentându-se ca nişte teritorii urbane pentru care sunt necesare măsuri de reabilitare şi restructurare urbană. Prin valoarea terenurilor pe care sunt amplasate zonele unităţilor industriale şi parţial a construcţiilor, activităţile economice pot fi relansate atât în domeniul productiv, cât şi al serviciilor.[211]

Zona cu funcţiuni complexe, instituţii şi servicii de interes public include construcţiile pentru învăţământ, sănătate, cultură, culte, administraţie, complexe comerciale etc. situate atât în zona centrală a municipiul Focşani, cât şi în afara acesteia.

Spaţii verzi

Zona spaţiilor verzi, sport, agrement, protecţie, conform datelor de la nivelul anului 2013[212], are o suprafaţă de 100,43 ha, ceea ce conduce la o valoare de aproximativ 10,39 m^2 spaţiu verde pe cap de locuitor (raportat la o populaţie de 96.713 de locuitori, la 1 ianuarie 2014, conform INS). Suprafaţa este sub media

[210] *Memoriu General – Revizuire Plan Urbanistic General Municipiul Focşani, anul 2013*

[211] *Sursa: Memoriu General – Revizuire Plan Urbanistic General Municipiul Focşani, anul 2013*

[212] *Sursa: Memoriu General – Revizuire Plan Urbanistic General Municipiul Focşani, anul 2013*

prevăzută de norme, respectiv o suprafaţă de 26 m²/cap de locuitor. Spaţiul verde măsurat include spaţiul verde amenajat din domeniul public (aliniamente, scuaruri, parcuri etc.), terenuri destinate activităţilor de sport şi agrement ce au caracter public şi sunt trecute în documentaţiile de urbanism ca zone funcţionale verzi, spaţiile verzi cu rol de protecţie, întrucât toate categoriile de suprafeţe verzi ajută la ameliorarea microclimatului şi nu doar suprafeţele verzi din domeniul public.

În ceea ce priveşte suprafaţa spaţiilor verzi, din datele raportate la data 29.02.2012, primăria Municipiului Focşani avea în inventar un total de 95,20 ha spaţii verzi, împărţite în trei categorii, funcţie de tipul de proprietate, astfel:

- 39,64 ha în domeniul public;
- 26,12 ha în domeniul privat al municipiului;
- 29,44 ha alţi proprietari, din care 16,73 ha domeniu public al judeţului Vrancea, 7,40 ha domeniu public al statului şi 5,31 ha proprietăţi particulare – biserici şi cimitire.

Pentru determinarea situaţiei existente, suprafaţa de spaţiu verde din tabelul "*Bilanţul teritorial al suprafeţelor cuprinse în teritoriul intravilan al municipiului Focşani*" a fost determinată în baza măsurătorilor ce au avut ca suport reambularea topografică actualizată şi recepţionată de primăria mun. Focşani, corelată cu situaţia transmisă de Primărie în anul 2012, rezultând un total de 100,43 ha. În prezent, conform legislaţiei în vigoare, destinaţia spaţiilor verzi amenajate sau reglementate prin documentaţii de urbanism, nu poate fi modificată.[213]

Conform informaţiilor primite de la Primăria Municipiului Focşani, în anul 2016 este raportată o valoare crescută a suprafeţei totale a spaţiilor verzi, care conduce la o medie de aproximativ 14 m² spaţiu verde pe cap de locuitor.

Principalele zone cu spaţii verzi de pe domeniul public sunt prezentate în tabelul de mai jos:

Tabel 81. Principalele zone cu spaţii verzi, Municipiul Focşani[214]

Denumire obiectiv	Amplasare	Suprafaţă (mp)
Grădina Publică	Str. Pastia	17722
Parc Bălcescu	Str. Republicii	16957
Parc Schumann	Str. Pastia	12838
Parc Teatru	Str. Mărăşti	6673
Parc Vlahuţă	Str. Al. Vlahuţă	3869
Parc Argeş	Str. Unirea Principatelor	3234
	TOTAL	**61296 mp**

[213] *Sursa: Memoriu General – Revizuire Plan Urbanistic General Municipiul Focşani, anul 2013*

[214] *Sursa: Primăria Municipiului Focşani , anul 2016*

Stadion Tineretului	Str. Cuza Vodă	41699
Stadion Mândreşti	Str. Luceafărul	8600
	TOTAL	**50299 mp**

Municipiul Focşani nu este afectat de eroziuni şi alunecări de teren active, singura problemă fiind inundarea unor terenuri din zona de nord a oraşului, la ape mari. Există lucrări de regularizare a canalelor (Cacaina în special), dar acestea necesită continuarea sau refacerea.

Spaţii de joacă pentru copii

În prezent există un număr de 7 locuri de joacă, amplasate în cartierele municipiului Focşani.

La ora actuală, spaţiile de joacă au echipamente în stare bună şi foarte bună, fiind modernizate şi reabilitate în perioada 2011-2015, dupa cum urmează:

- 5 locuri de joacă - în anul 2011;
- 1 loc de joacă - în anul 2014;
- 1 loc de joacă - în anul 2015

Tabel 82. Starea locurilor de joacă din Municipiul Focşani [215]

Nr. crt.	Denumire obiectiv	Suprafaţă (m²)	Dotare/buc.	Anul modernizării	Starea mobilierului
1.	Loc de joacă – Aleea 1 Iunie	1166	Panou de prezentare: 1 buc. Ansamblu de joacă: 1 buc. Zid căţărare – 1 buc. Leagăn: 2 buc. Element căluţ: 1 buc. Element scaun cu arc: 1 buc. Bancă: 2 buc. Coş gunoi: 3 buc.	2011	bună
2.	Loc de joacă – Grădina Publică	400	Panou de prezentare: 1 buc. Ansamblu de joacă: 1 buc. Zid căţărare – 1 buc. Leagăn: 2 buc. Tobogan: 2 buc. Element căluţ: 2 buc. Element scaun cu arc: 2 buc. Căsuţă cu mese: 1 buc. Bancă: 8 buc. Coş gunoi: 4 buc.	2011	bună

[215] *Sursa: Date primate din teritoriu*

3.	Loc de joacă – Parc N.Bălcescu	607,5	Panou de prezentare: 1 buc. Ansamblu de joacă: 1 buc. Zid cățărare – 1 buc. Leagăn: 1 buc. Element căluț: 2 buc. Element scaun cu arc: 1 buc. Bancă: 4 buc. Coş gunoi: 1 buc.	2011	bună
4.	Loc de joacă – str. Bârsei	884	Panou de prezentare: 1 buc. Ansamblu de joacă: 1 buc. Zid cățărare – 1 buc. Leagăn: 1 buc. Element căluț: 2 buc. Element scaun cu arc: 1 buc. Bancă: 4 buc. Coş gunoi: 1 buc.	2011	bună
5.	Loc de joacă – str. Ghinea Dorinel	700	Panou de prezentare: 1 buc. Zid cățărare – 1 buc. Tobogan: 1 buc. Leagăn: 1 buc. Element căluț: 1 buc. Masă şah cu scaune: 1 buc. Bănci: 2 buc. Coş gunoi: 1 buc.	2011	bună
6.	Loc de joacă – Parc Teatru	350	Ansamblu de joacă: 2 buc. Balansoar : 1 buc. Element scaun cu arc: 1 buc. Bancă: 2 buc. Coş gunoi: 2 buc.	2014	bună
7.	Loc de joacă – Parc Schumann	525	Ansamblu de joacă: 2 buc. Balansoar : 2 buc. Leagăn: 2 buc. Element scaun cu arc: 2 buc. Bancă: 8 buc. Coş gunoi: 3 buc.	2015	foarte bună
8.	Loc de joacă – Str. Aleea 1 Iunie	280	Panou de prezentare: 1 buc. Ansamblu de joacă: 1 buc. Masă şah cu scaune: 2 buc. Bănci: 6 buc. Coş gunoi: 3 buc.	2015	foarte bună
9.	Loc de joacă – Str. Constructorului – Bl. I9	270	Panou de prezentare: 1 buc. Ansamblu de joacă: 1 buc. Leagăn: 1 buc. Masă şah cu scaune: 3 buc. Bănci: 9 buc. Coş gunoi: 8 buc.	2015	foarte bună

8. MEDIUL ŞI INFRASTRUCTURA DE MEDIU

Strategiile succesive de dezvoltare durabilă ale Uniunii Europene tind să pună accentul, într-o masură crescândă, pe conservarea şi valorificarea prudentă a capitalului natural. Printre factorii determinanţi ai acestei evoluţii a fost conştientizarea pericolelor reale ale schimbărilor climatice cauzate de activităţile umane precum şi percepţia publică tot mai accentuată asupra avantajelor folosirii unor produse şi servicii curate din punct de vedere ecologic, cu efecte benefice asupra sanatăţii şi bunăstării oamenilor.

Obiectivul general al Strategiei de Dezvoltare Durabilă/Uniunea Europeană se referă la*:* **„**Îmbunătăţirea gestionarii resurselor naturale şi evitarea exploatării lor excesive, recunoaşterea valorii serviciilor furnizate de ecosisteme."

Pe ansamblu, strategiile şi programele naţionale referitoare la mediu corespund orientarilor Strategiei pentru Dezvoltare Durabila a UE reînnoite şi vizează realizarea urmatoarelor **obiective specifice:**

- Îmbunătăţirea calităţii şi accesului la infrastructura de **apă si apă uzată** prin asigurarea serviciilor de alimentare cu apă şi canalizare în majoritatea zonelor urbane până în anul 2015 şi stabilirea structurilor regionale eficiente pentru managementul serviciilor de apă/apă uzată;
- Dezvoltarea sistemelor de **management integrat al deşeurilor** prin îmbunătăţirea gestionării deşeurilor şi reducerea numărului de zone poluate istoric în minimum 30 de judeţe până în anul 2015;
- **Reducerea impactului negativ asupra mediului şi diminuarea schimbărilor climatice** cauzate de sistemele de încalzire urbană în cele mai poluate localităţi până în anul 2015;
- **Conservarea biodiversităţii şi a patrimoniului natural** prin sprijinirea managementului ariilor protejate, inclusiv prin implementarea reţelei **Natura 2000;**
- **Reducerea riscului** de producere a **dezastrelor naturale** cu efect asupra populaţiei prin implementarea măsurilor preventive în cele mai vulnerabile zone.

Orizont 2020 - Obiectiv naţional*:* „Atingerea nivelului mediu actual al ţărilor Uniunii Europene la parametrii principali privind gestionarea responsabilă a resurselor naturale."

Având în vedere ţintele strategice ale sectorului de mediu vor trebui stabilite necesităţile privind modificările legislative, capacităţile şi reformele administrative, inclusiv crearea de noi instituţii sau redistribuirea responsabilităţilor pentru implementarea proiectelor din noua perioada de programare.

În măsura în care se acoperă necesarul de finanţare pe domeniul gospodăririi **apelor şi apelor uzate,** conform obiectivelor asumate prin Tratatul de Aderare la Uniunea Europeană, localităţile cu peste 2.000 locuitori vor avea asigurată aprovizionarea cu apă potabilă de calitate şi acces la canalizare, precum şi dotarea cu

stații de epurare a apelor uzate în proporție de 100%, înca din anul 2018. Se va continua procesul de îmbunătățire a serviciilor de apă, canalizare și tratarea apelor uzate în localitățile rurale mai mici. În anul 2021 vor fi revizuite planurile de management și amenajare a bazinelor și spațiilor hidrografice. Hărțile de hazard și hărțile de risc la inundații vor fi revizuite până în decembrie 2019 și actualizate, ulterior, la fiecare 6 ani.

În privința **managementului integrat al deșeurilor,** se va trece treptat de la depozitarea deșeurilor la colectarea selectivă și valorificarea într-o proporție mai mare a deșeurilor reciclabile, inclusiv prin transformarea deșeurilor organice în compost, și utilizarea exclusivă, pentru mediul urban, a depozitelor ecologice. În mediul rural, va crește gradul de implementare a sistemelor de management integrat al deșeurilor.

În ceea ce privește **îmbunătățirea calității aerului,** se va continua reabilitarea sistemelor centrale de încalzire, ajungându-se la încadrarea emisiilor de SO2, NOx și pulberi în limitele prescrise de Directivele UE.

De asemenea, vor continua acțiunile inițiate în perioada anterioară pentru **îmbunătățirea biodiversității și patrimoniului natural** prin perfecționarea gestionării ariilor naturale protejate, inclusiv completarea rețelei Natura 2000, adâncirea studiilor de specialitate pentru fundamentarea proiectelor, introducerea și urmărirea unor noi indicatori sintetici de performanță, promovarea unor tehnologii eco-eficiente, aplicarea reglementarilor UE privind zonele maritime și gestionarea integrată a zonelor de litoral.

Se va încheia, în linii mari, elaborarea planurilor de acțiune pentru **prevenirea inundațiilor** și intervențiile în cazul dezastrelor naturale, inclusiv pentru **reabilitarea** celei mai mari parți a **zonei de litoral**.

Orizont 2030-Obiectiv național*:* „Apropierea semnificativă de performanțele de mediu ale celorlalte state membre ale Uniunii Europene din acel an."

România se va alinia, în linii generale, la cerințele și standardele UE privind gestionarea **apei și apelor uzate**, în conformitate cu proiecțiile preliminare ale *Planului de management al bazinelor hidrografice*. Se prevede atingerea obiectivelor de mediu pentru toate corpurile de apă din România.

Vor fi reanalizate prioritățile de acțiune în domeniul **gestionării deșeurilor, îmbunătățirii calității aerului, conservării biodiversității și patrimoniului natural,** precum și **prevenirii dezastrelor naturale** pe baza rezultatelor obținute în perioada anterioară de referință, și se vor stabili noi obiective în conformitate cu politicile UE și tendințele predominante pe plan mondial.[216]

[216] *Sursa: Strategia Națională pentru Dezvoltare Durabilă a României Orizonturi 2013-2020-2030*

8.1. Resursele de apă

Noua strategie şi politică europeană în domeniul gospodăririi apelor porneşte de la premiza că „apa nu este un produs comercial ca oricare altul, ci o moştenire care trebuie păstrată curată, protejată şi tratată ca atare".

Apa reprezintă o resursă naturală regenerabilă, vulnerabilă şi limitată, element indispensabil pentru viaţă şi pentru societate, materie primă pentru activităţi productive, sursă de energie şi cale de transport, factor determinant în menţinerea echilibrului ecologic.

Directiva Cadru 60/2000/CEE în domeniul apei, constituie o abordare nouă în domeniul gospodăririi apelor, bazându-se pe principiul bazinal şi impunând termene stricte pentru realizarea programului de măsuri. Bună gospodărire a apei prezintă o importanţă deosebită în condiţiile în care resursele de apă ale României sunt relativ reduse, în timp ce în alte ţări din Europa aceste rezerve sunt, în medie, de 2,5 ori mai mari.

Resursele de apă ale Regiunii Sud-Est sunt constituite din:

- ape de suprafaţă, reprezentate de râuri (ape curgătoare) şi lacuri (ape stătătoare);
- ape subterane, asigurate de apele freatice în apele de adâncime.[217]

Reţeaua hidrografică a judeţului Vrancea măsoară 1.756 km cursuri de apă codificate cu următoarele subbazine hidrografice principale.

- Subbazinul Siret - 1.230 km^2;
- Subbazinul Trotuş - 130 km^2;
- Subbazinul Putna - 2.480 km^2;
- Subbazinul Râmnicu Sarat - 673 km.[218]

Reţeaua hidrografică a judeţului aparţine în totalitate râului Siret (706 km, din care 596 pe pământ românesc) şi afluenţilor săi de pe dreapta din această zonă. El străbate teritoriul judeţului pe o lungime de aproximativ 110 km, având un curs meandrat şi o luncă largă. Dintre apele judeţului, cea mai importantă este Putna, cu o lungime de 153 km şi o suprafaţă de 2.480 km^2, izvorăşte din zona centrală a Munţilor Vrancei şi străbate toate formele de relief.

În partea de est, municipiul Focşani este mărginit de răul Putna, la o distanţă de 7 km şi de râul Milcov, în partea de sud-est. Teritoriul municipiului este traversat în partea de nord de canalul Sturza (Cacaina), în mare parte regularizat (canale îndiguite). Lungimea totală a canalului este de 34 km din care 6 km (intersecţia cale ferată – subtraversare DN2) se află în administrarea primăriei municipiului Focşani şi 28 km în administrarea ANIF RA Vrancea. Pe teritoriul municipiul Focşani – în zona

[217] *Sursa: Planul de Dezvoltare Regională Sud-Est, 2014-2020*

[218] *Sursa: Strategia de Dezvoltare Integrată a judeţului Vrancea 2014-2020*

localităţii Mândreşti este situată balta Mândreşti cu o suprafaţă de 98 ha, pe care se practică în general pescuitul.

8.2. Calitatea apei

Calitatea ***apelor subterane*** depinde de sursele difuze de poluare provenite din agricultură şi practicile ei neconforme (pesticide, dejecţii de la porcine şi păsări), nămoluri de la staţiile de epurare, reziduurile menajere şi industriale şi de slaba epurare sau lipsa de epurare a apelor uzate.

În Regiunea Sud-Est, s-a urmărit calitatea apelor subterane din straturile acvifere amplasate în 9 bazine hidrografice (Prut, Bârlad, Dunărea, Litoral, Siret, Putna, Milcov, Râmna, Râmnicu Sărat). Analiza calităţii apelor subterane freatice se face prin foraje de observaţie de adâncime sau de mare adâncime, monitorizate trimestrial sau semestrial. Indicatori pentru care sunt stabilite valori de prag conform Ordinul MM nr.137/2009 sunt: NH4, Cl, SO4, NO2, PO4, Cd şi Pb şi valori standard de calitate conform H.G. nr.53/2009: NO3, pesticide.

Pentru evaluarea stării chimice a corpurilor de ape subterane, dacă cel puţin 20% din punctele de monitorizare de pe un corp de apă subterană sunt poluate, se consideră că acesta se află în stare chimică slabă pentru parametrul sau parametrii chimici la care s-au înregistrat depăşiri.

Poluarea freaticului este cel mai adesea un fenomen aproape ireversibil având consecinţe importante asupra folosirii rezervei subterane la alimentarea cu apă în scop potabil, depoluarea surselor de apă din pânza freatică fiind un proces foarte anevoios.

Apele dulci de suprafaţă diferă după foarte multe caracteristici: debitul şi variaţiile sale, temperatura, concentraţia şi natura substanţelor dizolvate sau aflate în suspensie, conţinutul biologic şi microbiologic etc., fiecare masă de apă lichidă, cu albia ei şi vieţuitoarele din ea, fiind un ecosistem distinct. Apele dulci de suprafaţă, spre deosebire de cele subterane, sunt de regulă mai puţin mineralizate, mai bogate în elemente biologice, mai influenţabile de către alţi factori (naturali şi antropici), mai uşor poluabile, mai puţin stabile în caracteristici, dar totodată au şi capacităţi mai crescute de a-şi automenţine calitatea.

În România, apele de suprafaţă constituie sursa principală pentru necesităţile umane, inclusiv pentru apa potabilă.

Calitatea apei dulci este influenţată de factori antropici şi naturali, precum:

- utilizările casnice ale apelor - aduc aport de material organic nedegradat (gunoi menajer, grăsimi, bacterii, virusuri, ouă de viermi, hârtie, plastic, detergenţi etc.);
- utilizarea industrială generează un input de materiale organice solide, biodegradabile, şi anorganice, reziduuri chimice extrem de diverse, ioni de metale;

- folosinţele agricole aduc în apele de suprafaţă cantităţi suplimentare de săruri şi ioni, resturi de îngrăşăminte chimice, insecticide şi erbicide, particule de sol, resturi organice în descompunere;
- principalele substanţe ce se găsesc în mod natural dizolvate în apă au şi influenţă considerabilă asupra calităţii ei şi a posibilelor folosinţe umane.

Supravegherea calităţii apelor curgătoare de suprafaţă din Regiunea Sud-Est se realizează prin urmărirea în cadrul monitoringului de supraveghere (campanii lunare şi trimestriale) a indicatorilor fizico-chimici, biologici şi bacteriologici.

Evaluarea stării ecologice şi chimice a apei se realizează pe corpuri de apă, în conformitate cu metodologia ICIM, elaborată pe baza cerinţelor Directivei cadru a Apei, atât pentru corpurile de apă monitorizate cât şi pentru corpurile de apă nemonitorizate (prin procedura de grupare a corpurilor de apă). Pentru fiecare dintre elementele de calitate pentru care s-au elaborat limite, se stabileşte starea ecologică şi respectiv scorul aferent: stare foarte bună, stare bună, stare moderată, stare slabă, stare proastă. În cazul stării chimice clasificarea se face astfel: stare chimică bună, stare chimică proastă.[219]

În judeţul Vrancea, calitatea apelor de suprafaţă şi a apelor subterane este controlată şi monitorizată de A.N. "Apele Române" – Administraţia Bazinală de Apă „Siret" Bacău SGA Vrancea. Calitatea apei subterane este monitorizată şi de către operatorii economici pentru indicatorii specifici activităţilor acestora.

Judeţul Vrancea este amplasat – din punct de vedere geografic – pe bazinul hidrografic Siret. Din punctul de vedere al curgerii pe ansamblu, reţeaua hidrografică din BH Siret se caracterizează printr-un regim de curgere permanent la râurile principale şi afluenţii din regiunile montane şi printr-un regim nepermanent în regiunile deluroase şi de câmpie.

Starea ecologică şi chimică a cursului râului Milcov: cu o lungime de 79 km, în partea superioară a bazinului, acesta prezintă o mineralizare naturală. Din punct de vedere biologic, în punctul martor Reghiu şi Goleşti, indicele saprobic corespunde clasei a II-a, stare ecologică bună cu valori ale elementelor biologice care prezintă alterări mici şi sporadice. La ultimul punct de control, Răstoaca, poluarea organică persistentă, redusă substanţial în ultimii ani, a permis schimbarea semnificativă a componenţei biocenotice, valoarea indicelui saprobic fiind corespunzătoare clasei de calitate II, deci o stare ecologică bună, situaţie asemănătoare anului precedent.[220]

---

[219] *Sursa: Planul de Dezvoltare Regională Sud-Est, 2014-2020*

[220] *Sursa: Memoriu General – Revizuire Plan Urbanistic General Municipiul Focşani , anul 2013*

Tabel 83. Indicatori de calitate măsuraţi – râul Milcov[221]

Indicator analizat	Reghiu		Goleşti		Răstoaca	
	Mg/l	Clasa de calitate	Mg/l	Clasa de calitate	Mg/l	Clasa de calitate
pH	8,1		7,9		7,8	
CCO-Mn	3,55	I	3,77	I	5,18	II
RF	1.620,6	V	1.189,7	IV	1.317,5	V
SO_4^{2-}	379,6	V	275	IV	331,8	V
NO^{2-}	0,003	I	0,019	II	0,092	IV
NO^{3-}	0,157	I	0,862	I	3,624	III

Pe raza judeţului Vrancea, singurul lac monitorizat din punct de vedere calitativ este lacul Călimăneşti (pe răul Siret). Acumularea Călimăneşti este amplasată în lunca şi albia majoră a răului Siret, aval de confluenţa acestuia cu răul Trotuş, este un lac artificial de acumulare şi are o suprafaţă de 749,9 ha şi un volum de 44,27 mil.mc la nivelul retenţiei normale. În aceste condiţii de exploatare, coeficientul de circulaţie al apei în lac este relativ lent. Aceşti factori naturali la care se adaugă factorul antropic duc la accentuarea caracterului semistagnant al apei lacului.

Rezerva de apă subterană a judeţului Vrancea este estimată la 345 mil.mc, din care tehnic utilizabilă 156 mil.mc. Această rezervă reprezintă potenţialul acvifer al conului aluvionar al răului Putna şi cel din stratele de Cândeşti.[222]

În legătură cu datele privind calitatea apei din Balta Mândreşti nu se deţin informaţii, deoarece nu este monitorizat.

În perioada 2014-2015 nu s-au înregistrat poluări ale apelor de suprafaţă şi ale apelor subterane.[223]

Pentru protecţia calităţii apelor din bazinele hidrografice ale regiunii sunt necesare următoarele măsuri:

- reabilitarea şi modernizarea staţiilor de epurare municipale;
- execuţia la termen a măsurilor şi lucrărilor prevăzute în Programele de etapizare parte integrantă a autorizaţiilor de gospodărire a apelor;
- îmbunătăţirea randamentelor de funcţionare a staţiilor de epurare printr-o exploatare corespunzătoare conform prevederilor regulamentelor de funcţionare, întreţinere şi exploatare;

---

[221] *Sursa: Memoriu General – Revizuire Plan Urbanistic General Municipiul Focşani, anul 2013*

[222] *Sursa: Strategia de Dezvoltare Integrată a judeţului Vrancea 2014-2020*

[223] *Sursa: Agenţia pentru Protecţia Mediului Vrancea, anul 2015*

- dotarea laboratoarelor operatorilor din sectorul de apă la nivelul necesar pentru controlul şi supravegherea calităţii apelor, în conformitate cu prevederile legale şi ale directivelor europene;
- implicarea autorităţilor administraţiei publice locale în elaborarea proiectelor şi obţinerea finanţărilor pentru realizarea sistemelor centralizate de alimentare cu apă, canalizare şi a staţiilor de epurare;
- continuarea proiectului Ministerului Mediului şi Dezvoltării Durabile "*Controlul integrat al poluării cu nutrienţi*", finanţat prin Banca Internaţională pentru Reconstrucţie şi Dezvoltare şi Fondul Global de Mediu - Programul GEF, care a avut ca scop alinierea la cerinţele Directivei Nitraţilor prin: reducerea deversărilor de nutrienţi în corpurile de apă, promovarea schimbărilor comportamentale la nivel regional, şi sprijin pentru întărirea cadrului de reglementare şi a capacităţii instituţionale;
- continuarea procesului de regionalizare a operatorilor existenţi în sectorul de apă;
- extinderea razei de acţiune a companiei regionale înfiinţate pentru creşterea ratei de racordare a populaţiei la sisteme de alimentare cu apă şi canalizare şi respectiv a capacităţii de absorbţie a fondurilor europene prin POS MEDIU – axa prioritară 1.

Elementul cheie pentru rezolvarea, într-un termen rezonabil, a problemelor acestui sector şi pentru dezvoltarea sa ulterioară este trecerea de la un număr mare de furnizori de servicii de o calitate scăzută la un număr limitat de operatori puternici, capabili să furnizeze servicii durabile la tarife acceptabile, care vor asigura recuperarea costurilor de investiţii şi accesarea cu succes a fondurilor europene.

8.3. Calitatea solului

Solul are multiple funcţii economice şi biologice deoarece determină producţia agricolă şi starea pădurilor, este sursă de materii prime dar şi de biodiversitate, habitate, specii, condiţionează învelişul vegetal, precum şi calitatea apei, reglează scurgerea lichidă şi solidă în bazinele hidrografice şi acţionează ca o geomembrană pentru diminuarea poluării aerului şi a apei prin reţinerea, reciclarea şi neutralizarea poluanţilor, cum sunt substanţele chimice folosite în agricultură, deşeurile şi reziduurile organice şi alte substanţe chimice.

Solul este principalul suport al tuturor activităţilor socio-economice şi constituie factorul de mediu expus cel mai uşor la poluare. Deversările de substanţe chimice periculoase, depozitările de deşeuri de toate categoriile, tratamentele şi fertilizările necorespunzătoare, făcute fără fundamentare agro-pedologică, agrotehnică, la care se adaugă degradările naturale ale calităţii solului (eroziune, alunecări, tasări, rupturi şi prăbuşiri) conferă imaginea completă a impactului produs de activitatea antropică asupra acestui factor de mediu.

Toate activităţile în care se folosesc produse de protecţia plantelor – îngrăşăminte şi produse fitosanitare - sunt reglementate de legislaţia naţională şi actele comunitare cu aplicare directă, deoarece pot fi periculoase pentru sănătatea omului şi mediul înconjurător.

În judeţul Vrancea, ca tipuri genetice zonale, se întâlnesc soluri caracteristice stepelor şi silvostepelor în regiunea de câmpie şi soluri specifice domeniului pădurii, în regiunea de dealuri şi de munte. Datorită marii variaţii a condiţiilor litologice, a formelor de relief de amănunt, a condiţiilor hidrogeologice şi a proceselor actuale foarte active în regiunea subcarpatică, la solurile zonale se adaugă soluri intrazonale (negosoluri şi soluri erodate, sărături, soluri de luncă).

Încadrarea terenurilor în clase de pretabilitate se realizează pe criteriul factorilor limitativi ai producţiei în cazul unei anumite folosinţe (arabil, livezi, vii, pajişti).

Solurile din judeţ sunt afectate în principal de:

- procesele de eroziune (atât de suprafaţă, cât şi în adâncime);
- alunecări de teren şi neuniformitatea terenurilor;
- reacţia acidă a solurilor;
- rezerva de humus mică şi foarte mică;
- excesul de umiditate freatică şi/sau stagnantă;
- saraturarea solului, fenomen ce afectează aprox. 3% din terenul agricol.

Calitatea solului în intravilanul municipiului Focşani este afectată în principal de:

- traficul auto – indirect prin noxele degajate în aer;
- reacţia acidă a solurilor;
- excesul de umiditate freatică şi/sau stagnantă.

Gestiunea deşeurilor menajere nu afectează calitatea solului în intravilanul municipiului Focşani, deoarece colectarea acestora se face în europubele închise, iar în aceste condiţii nu există contact între sol şi deşeuri, nici sortarea şi transportul deşeurilor la rampa Haret nu produc contaminarea solului.

Procedurile de monitorizare, în mod constant, colectează informaţii, iar ca o consecinţă, aceste informaţii sunt evaluate.

Monitorizarea calităţii solului se face în conformitate cu prevederile Legii nr. 444/2002 privind finanţarea studiilor pedologice şi agrochimice şi finanţarea sistemului naţional de monitorizare solteren pentru agricultură şi al Ordinului 222/2002 privind aprobarea Metodologiei întocmirii studiilor pedologice şi agronomice.

Pentru monitorizarea solului trebuie să se executa studii pedologice şi agrochimice în vederea iniţierii unor lucrări de ameliorare şi eliminare a fenomenelor de degradare a solului.

Agenţia pentru Protecţia Mediului Vrancea, prin laboratorul propriu, a efectuat în anul 2010 analize fizico-chimice şi bacteriologice în secţiuni de control la adâncime de 20 şi 40 cm, dintre care două secţiunui în municipiul Focşani. Indicatorii fízico-chimici monitorizaţi au fost: pH, conductivitate, conţinut total de săruri, crom, cupru, plumb, fier. De asemenea, s-au efectuat investigaţii asupra parametrilor bacteriologici: număr total de germeni şi număr total de coliformi.

Rezultatul analizelor în cele doua sectiuni, în municipiul Focşani, este prezentat în tabelul de mai jos:

Tabel 84. Indicatori pentru sol- medii anuale – anul 2010[224]

Indicator		Ph	Conducti-vitate	Conţinut total de săruri	Crom	Cupru	Plumb	Germeni totali	Bacilli coliformi
		Ph	µs/cm	mg/ 100 g sol	mg/ 100 g sol	mg/ 100 g sol	mg/ 100 g sol	nr/ml	nr/l
Focşani livadă	**Adâncime**								
	20 cm	7,3	360	420	5,3	9,6	11,2	48.000	13.000
	40 cm	7,2	365	421	6,1	10,1	10,2	40.000	11.000
Focşani intrare cerdac	**Adâncime**								
	20 cm	7,4	410	525	7,4	11,2	13,4	30.000	11.000
	40 cm	7,6	420	508	9,2	8,7	14,2	28.000	9.000

Conform Ordinului nr. 756/03.11.1997 – „Reglementarea privind evaluarea poluării mediului", solul în secţiunile de control se încadrează la sol "normal".

Datele analizelor bacteriologice (nr.germeni/gr.sol) şi (nr. coliformi totali/gr.sol) efectuate pe eşantioane de sol recoltate au fost raportate la valorile date în literatura de specialitate (Microbiologia sanitară de S. Mănescu) tabel XXIII – Indicatori biologici de poluare a solului (sol curat < 0000 ; sol slab poluat 10000 – 100000; sol poluat 100000 – 1000000; sol foarte poluat > 1000000). Eşantioanele de sol recoltate din zona de câmpie şi colinară se raportează ca valori ale analizei bacteriologice la eşantioanele de sol recoltate din zona de munte (zonele cele mai curate).

8.4. Calitatea aerului

Dezvoltarea economică în ultimii ani a înregistrat pe lângă o serie de aspecte pozitive şi un impact negativ asupra mediului înconjurător şi a calităţii sănătăţii populaţiei datorită poluării aerului, apei, solului, etc.

Creşterea gradului de poluare atmosferică este principalul factor ce determină schimbări în echilibrul climatic atât la scară locală cât globală. Dintre gazele cu efect de seră emanate în atmosferă cele mai mari procente sunt deţinute de dioxidul de carbon (CO_2), dioxidul de azot(N_2O) şi metanul(CH_4). S-au identificat câteva sectoare economice care au determinat în mod direct creşterea cantităţii de emisii de CO_2

[224] Sursa: Agenţia pentru Protecţia Mediului Vrancea, anul 2015

emanate în atmosferă la nivelul întregii ţări: industria energetică, industria metalurgică, industria chimică, transporturile, etc.

În vederea reducerii emisiilor de CO_2 s-a încercat identificarea soluţiilor potrivite de menţinere a unui echilibru între fragilitatea mediului înconjurător şi tendinţa de dezvoltare economică şi prosperitate care este direct proporţională cu gradul de epuizare a resurselor neregenerabile la nivel regional.

Schimbările climatice sunt cauzate în mod direct sau indirect de activităţile umane, care determină schimbarea compoziţiei atmosferei globale şi care se adaugă la variabilitatea naturală a climei, observate pe o perioadă de timp comparabilă. Pot fi observate schimbări climatice determinate de activităţile antropice ce produc emisii de GHG (Gaze cu efect de seră prevăzute de Protocolul de la Kyoto). Mai puţin de 1% din atmosfera Pământului este alcătuită din vapori de apă (H_2O), dioxid de carbon (CO_2), ozon (O_3), metan (CH_4), protoxid de azot (N_2O) şi hexafluorură de sulf (SF_6), gaze cunoscute sub denumirea de gaze cu efect de seră (GES). Sectoarele aflate sub EU-ETS (European Union Emission Trading System) sunt: energie, rafinare produse petroliere, producţie şi prelucrare metale feroase, ciment, var, sticlă, ceramică, celuloză şi hârtie.

Încălzirea globală este un fenomen unanim acceptat de comunitatea ştiinţifică internaţională, fiind deja evidenţiat de analiza datelor observaţionale pe perioade lungi de timp. Simulările realizate cu ajutorul modelelor climatice globale au indicat faptul că principalii factori care determină acest fenomen sunt atât naturali (variaţii în radiaţia solară şi în activitatea vulcanică), cât şi antropogeni (schimbări în compoziţia atmosferei din cauza activităţilor umane). Analizând cantitatea de emisii de CO_2 la nivelul Uniunii Europene, s-a constatat că cea mai mare cantitate este rezultată în urma producerii de energie electrică şi termică. În ceea ce priveşte România, emisiile de CO_2 generate din diferite sectoare de activitate evidenţiază de asemenea contribuţia majoră a sectorului energetic şi a transporturilor, ceea ce înseamnă că acestea sunt domeniile asupra cărora sunt necesare implementarea unor măsuri şi acţiuni de reducere a emisiilor de CO_2.

Avându-se în vedere lipsa măsurilor concrete privind adaptarea la efectele schimbărilor climatice la nivel internaţional şi necesitatea luării unor măsuri urgente, a fost demarată, la nivel european, prima iniţiativă politică în domeniul adaptării la efectele schimbărilor climatice, prin adoptarea de către Comisia Europeană, la 29 iunie 2007, a documentului "*Cartea verde privind adaptarea la efectele schimbărilor climatice în Europa: opţiuni pentru acţiuni UE*". Cartea verde se bazează pe rezultatele cercetărilor întreprinse în cadrul *Programului european privind schimbările climatice (ECCP)*. Documentul evidenţiază necesitatea pregătirii unui cadru coerent privind adaptarea, cadru ce va permite derularea unor acţiuni de adaptare mai puţin costisitoare, comparativ cu măsurile neplanificate de răspuns la efectele schimbărilor climatice. Procesul de adaptare necesită acţiuni la toate nivelurile: local, regional, naţional şi internaţional.

România a semnat, în anul 1992, la Summitul de la Rio de Janeiro, *Convenţia Cadru a Naţiunilor Unite asupra Schimbărilor Climatice (UNFCCC)*, ratificată prin Legea nr. 24/1994. Obiectivul principal al acestei convenţii este de a stabiliza concentraţiile gazelor cu efect de seră în atmosferă la un nivel care să împiedice perturbarea antropică periculoasă a sistemului climatic. În perioada ianuarie - mai 2005 a fost

elaborată *Strategia Naţională a României privind Schimbările Climatice (SNSC)* şi *Planul Naţional de Acţiune pentru Schimbările Climatice (PNASC),* care definesc politicile României privind respectarea obligaţiilor internaţionale prevăzute de *Convenţia Cadru a Naţiunilor Unite asupra Schimbărilor Climatice (UNFCCC)* şi de *Protocolul de la Kyoto*, precum şi prioritătile naţionale ale României în domeniul schimbărilor climatice. În calitate de stat membru al Uniunii Europene, România a încercat transpunerea în legislaţia naţională a Directivelor Comisiei Europene din domeniul mediului.

Principalele surse de emisii de CO_2 o reprezintă arderile din sectorul energetic, instalaţii de ardere neindustrială şi arderi în industria de prelucrare, dar şi emisiile din transportul rutier. Emisiile anuale de metan sunt reprezentate de emisiile provenite preponderent din agricultură (fermentaţie) şi silvicultură. Cotele cele mai ridicate de SO_2 emis în atmosferă rezultă din arderile din industria energetică, la care se adaugă transportul rutier, restul emisiilor provenind din instalaţiile de ardere neindustriale şi din arderi în industria de prelucrare. Oxizii de azot rezultă din procesele de ardere a combustibililor în surse staţionare şi mobile sau din procese biologice şi industriale.

Tehnologiile bazate pe energii regenerabile au în general un impact mai scăzut asupra mediului decât combustibilii fosili, deşi există anumite semnale de alarmă în ceea ce priveşte sustenabilitatea ecologică a anumitor tipuri de biocombustibili. În ultimii ani, acest sector a înregistrat creşteri substanţiale, însa vor fi necesare eforturi susţinute pentru atingerea obiectivelor 2020. În urma unor studii şi analize cu privire la identificarea potenţialului surselor regenerabile de energie, s-a ajuns la concluzia că din punct de vedere al rentabilităţii econmice, este necesară implementarea unor soluţii tehnologice pentru valorificarea biomasei, a microhidroenergiei şi energiei solare.

Încălzirea globală implică în prezent **două probleme majore pentru omenire**:

- necesitatea reducerii drastice a emisiilor de gaze cu efect de seră, în vederea stabilizării nivelului concentraţiei acestor gaze în atmosferă, care să împiedice influenţa antropică asupra sistemului climatic şi să dea posibilitatea ecosistemelor naturale să se adapteze în mod natural;
- necesitatea adaptării la efectele schimbărilor climatice, avându-se în vedere că aceste efecte sunt deja vizibile şi inevitabile din cauza inerţiei sistemului climatic, indiferent de rezultatul acţiunilor de reducere a emisiilor.

În vederea restabilirii echilibrului ecologic, deja perturbat, o necesitate o reprezintă reducerea şi identificarea soluţiilor de eliminare sau diminuare a surselor de poluare. Fără a putea cuantifica cu exactitate impactul pozitiv sau negativ asupra mediului înconjurător menţionăm principalele aspecte şi evoluţii în plan economic şi instituţional care au determinat modificări semnificative în ce priveşte calitatea mediului:

- prin încetarea sau restrângerea activităţii mai multor companii din sectoare industriale energointensive precum industria chimică, metalurgia,

industria materialelor de construcţii s-a redus semnificativ nivelul poluării aerului, solului şi pânzei freatice în zonele în care acestea au funcţionat;

- prin scăderea cantităţii de energie utilizate în industrie s-au redus emisiile de CO_2 şi s-au diminuat efectele negative asupra mediului determinate de producerea de energie.
- în sectorul agricol, s-au redus cantităţile de îngrăşăminte chimice şi pesticide utilizate, diminuându-se astfel poluarea solului şi a apei freatice;
- în sectorul rezidenţial s-au făcut paşi importanţi în direcţia reducerii consumului energetic. În majoritatea localităţilor urbane sunt în curs de implementare o serie de proiecte ce vizează reabilitarea termică a clădirilor publice (şcoli, instituţii publice, etc.), sau de programe având ca obiectiv creşterea eficienţei energetice a locuinţelor individuale şi trecerea la producerea de ”energie curată” la nivel micro, toate aceste proiecte având un impact pozitiv asupra mediului prin reducerea consumului global de energie.

Cercetările naţionale şi internaţionale atestă faptul că în pofida tuturor eforturilor globale de reducere a emisiilor de gaze cu efect de seră, temperatura medie globală va continua să crească în perioada următoare, fiind necesare măsuri cât mai urgente de adaptare la efectele schimbărilor climatice.

Activităţile industriale reprezintă o parte importantă a economie, însă ele contribuie la poluarea mediului şi la producerea de deşeuri, fiind în acelaşi timp şi consumatoare de mari resurse de energie. În pofida reducerii emisiilor care a avut loc în ultimele decenii, activităţile industriale rămân o sursă majoră de poluare. În vederea reducerii şi controlul emisiilor de CO_2 rezultate în urma activităţilor industriale există o propunere de directivă a Parlamentului European şi a Consiliului (prevenirea şi controlul integrat al poluării). În acest sens, sunt necesare o serie de măsuri şi acţiuni printre care amintim:

- creşterea gradului de utilizare a tehnologiilor care economisesc energie;
- introducerea unor dispoziţii privind inspecţiile şi ameliorarea protecţiei mediului;
- stimularea inovării şi a dezvoltării şi utilizării de noi tehnici.

Procesul de dezvoltare durabilă trebuie asigurat şi prin implementarea unor măsuri, acţiuni în domeniul eficienţei energetice şi utilizarea energiilor regenerabile. În acest sens, câteva recomandări menite a veni în sprijinul unor demersuri în acest domeniu de actualitate sunt necesare:

- dezvoltarea unor proiecte, implementarea unor acţiuni care vizează identificarea rentabilităţii energetice a surselor regenerabile de energie;
- cartarea pe baza măsurătorilor în teren a suprafeţelor geografice;
- identificarea soluţiilor tehnologice în domeniul valorificării energiilor regenerabile în acord permanent cu particularităţile geografice (în special topoclimatice);

- includerea în planurile locale a unei componente ce vizează utilizarea energiilor regenerabile şi eficienţa energetică;
- promovarea Convenţiei Primarilor precum şi a rezultatelor obţinute de primăriile care sunt deja membre în această acţiune iniţiată de Comisia Europeană şi care numără peste 500 de primari la nivel european;
- diseminarea de exemple de bune practici atât din regiune, cât şi din regiuni membre ale Uniunii Europene;
- încurajarea transferului de know-how prin promovarea rezultatelor cercetării, a programelor de finanţare în domeniul cercetării, a activităţilor de dezvoltare de noi tehnologii din cadrul unor companii private;
- elaborarea în parteneriat cu actorii relevanţi a unui plan de acţiune în domeniul eficienţei energetice şi utilizării surselor regenerabile de energie.

În ultimii ani s-a acordat o atenţie sporită domeniului calităţii aerului. Astfel, implementarea managementului şi evaluarea calităţii aerului ambiental se realizează pe baza măsurătorilor efectuate de staţiile automate de monitorizare. Acţiunea de monitorizare a calităţii aerului este utilă prin faptul că oferă informaţii directe cu privire la situaţia existentă la un moment dat într-un segment important al mediului urban. De asemenea, poluarea aerului este una dintre cele mai grave probleme pe termen scurt şi mediu din punct de vedere al sănătăţii. De pildă, aerul poluat este mai dificil de evitat decât apa poluată.

În Regiunea Sud-Est calitatea aerului este monitorizată atât prin intermediul analizelor efectuate cu ajutorul aparaturii din dotarea laboratorului de analize fizico-chimice din cadrul agenţiilor judeţene pentru protecţia mediului (reţeaua manuală), cât şi prin intermediul reţelei automate de monitorizare a calităţii aerului, constituită din staţii fixe de măsurare a concentraţiilor de poluanţi în aerul înconjurător (reţeaua automată).

Reţeaua automată de monitorizare a calităţii aerului ambiental este formată din 22 de staţii automate, care fac parte din Reţeaua Naţională de Monitorizare a Calităţii Aerului, iar în cadrul *reţelei manuale de monitorizare***,** constituită la nivelul fiecărui judeţ, se realizează monitorizarea permanentă a următoarelor categorii de poluanţi: pulberi în suspensie (PM10), pulberi sedimentabile şi precipitaţii atmosferice.

Monitorizarea calităţii aerului în anul 2015 s-a realizat de către Agenţia pentru Protecţia Mediului Vrancea (printr-o staţie automată de monitorizare, reţea manuală de supraveghere, calcul) şi de operatori economici (automonitorizare).

În judeţul Vrancea funcţionează o staţie automată de monitorizare, de fond regional, amplasată în zona cu densitate mică a populaţiei, departe de aria urbană şi de sursele locale de emisie, în incinta uzinei de apă CUP, pe drumul judeţean Focşani-Suraia. Poluanţii monitorizaţi în cadrul staţiei automate sunt: SO_2, NO, NO_2, NOx, CO, O_3, $NH_3C_6H_6$. Valorile înregistrate în cadrul staţiei automate de calitate aer au fost mici, mediile fiind sub 60 μg/m^3 pentru perioada de funcţionare, ceea ce evidenţiază un nivel redus al poluării în zona monitorizată, în funcţie şi de reprezentativitatea tipului de staţie.

APM Vrancea monitorizează calitatea aerului ambiental în judeţul Vrancea prin reţeaua manuală de supraveghere în nouă puncte de control.

În laboratorul de analize fizico-chimice din cadrul APM Vrancea au fost analizate în perioada 2010-2015 probe zilnice, prelevate în sistem manual (probe medii de 24 ore), pentru indicatorul NH_3 în toate punctele de control monitorizate prin reţeaua manuală. Cu ajutorul concentraţiilor zilnice au fost determinate mediile lunare şi apoi mediile anuale ale concentraţiei de amoniac, după cum se poate observa în tabelul de mai jos.

Tabel 85. Concentraţii medii anuale de amoniac(NH3) în punctele de control monitorizate în perioada 2010 – 2015[225]

Punct de prelevare	Concentraţie medie anuală (mg/mc)					
	2010	2011	2012	2013	2014	2015
APM VRANCEA	0,0014	0,0121	0,0117	0,01256	0,01194	0,00665
Focşani-Sud	0,0179	0,0125	0,0155	0,01747	0,01505	0,00983
Focşani COMAT	0,0104	0,0101	0,0107	0,00832	0,00622	0,01190
Mărăşeşti	0,0103	-	-	-	-	-
Odobeşti	-	0,0103	0,0118	0,01278	0,01534	0,0099

În intervalul 2010-2015 indicatorul „hidrogen sulfurat" nu a fost monitorizat. Valorile rezultate în perioada de monitorizare anterioară anului 2010 au fost extrem de mici, motiv care a dus la sistarea monitorizării acestui indicator.

Indicatorul „pulberi sedimentabile din atmosferă" este constituit din pulberile care se depun pe sol sub acţiunea gravitaţiei, precum şi cele antrenate de precipitaţii.

Pulberile sedimentabile s-au determinat în flux lent, iniţial în 7 puncte de monitorizare, la nivelul judeţului Vrancea, respectiv 3 puncte de control în oraşul Focşani, un punct de control în oraşul Adjud, un punct de control în oraşul Mărăşeşti, un punct de control în comuna Măicăneşti şi un punct de control în oraşul Odobeşti (începând cu anul 2012). Frecvenţa de recoltare este lunară. Din anul 2015 s-au mai adăugat 2 puncte de monitorizare în localităţile Lepşa şi Suraia.

În perioada 2010-2015 s-au analizat probe lunare de pulberi sedimentabile, pentru fiecare punct de control, cu ajutorul cărora s-au determinat concentraţiile medii anuale, prezentate în tabelul de mai jos.

Tabel 86. Concentraţii medii anuale de pulberi sedimentabile în perioada 2010 – 2015[226]

[225] *Sursa: Agenţia pentru Protecţia Mediului Vrancea, anul 2015*

[226] *Sursa: Agenţia pentru Protecţia Mediului Vrancea, anul 2015*

Punct de prelevare	**Concentraţie medie anuală (g/m²/lună)**					
	2010	**2011**	**2012**	**2013**	**2014**	**2015**
APM Vrancea	17,516	15,10	12,455	14,05	10,98	9,75
Focşani – Staţia Meteo	14,916	13,75	12,665	12,55	8,74	5,38
SC VINCON SA	15,09	14,10	11.635	11,61	8,58	4,58
Adjud – Staţia Meteo	14,958	13,80	13,45	13,00	11,62	5,32
Mărăşeşti – SC ILGO	14,61	14,25	13,34	13,37	13,37	5,22
Măicăneşti	15,90	15,15	14,47	15,10	10,26	12,17
Odobeşti	-	-	13,72	12,55	-	7,38
Lepşa	-	-	-	-	-	3,96
Suraia	-	-	-	-	-	2,89

Evoluţia celor mai importante emisii la nivelul judeţului Vrancea evidenţiază, pentru perioada considerată, o scădere a emisiilor totale de poluanţi inventariaţi, aspect datorat pe de o parte scăderii nivelului de producţie comparativ cu anii anteriori, pe de altă parte datorită preocupărilor operatorilor economici de a utiliza metode ce reduc, colectează, captează sau reţin poluanţi înainte ca ei să intre în atmosferă.

În municipal Focşani, monitorizarea calităţii aerului este insuficientă, deoarece staţia de monitorizare nu este instalată în perimetrul de densitate mare al locuinţelor din municipiu, conform prevederilor Legii 104/2011 privind calitatea aerului înconjurător.

Principalele activităţi generatoare de poluanţi în atmosferă sunt:

- procese de producţie: producere energie electrică şi termică, fabricarea materialelor de construcţii, prelucrarea metalelor, producţia de hârtie şi carton;
- utilizarea solvenţilor organici în anumite activităţi şi instalaţii;
- distribuţia şi depozitarea combustibilului;
- tratarea şi depozitarea deşeurilor;
- extracţia şi distribuţia combustibililor fosili;
- agricultura.

Una dintre principalele surse de poluare a aerului în municipiul Focşani este traficul auto din zonele intens circulate, de pe arterele pe care se desfăşoară traficul greu, care este nevoit să traverseze localitatea pe anumite tronsoane (str. Mărăşeşti, str. Anghel Saligny). De asemenea, existenţa surselor individuale de încălzire ale cetăţenilor poluează mediul de la nivelul solului până la ultimele etaje, deoarece combustia este de cele mai multe ori incomplete datorită neautomatizării arderii, randamentului redus şi unei supravegheri precare şi determină degajări de poluanţi deloc neglijabile.

În continuare, activităţile de construcţii prin şantierele în lucru rămân surse potenţiale de poluare a aerului, în special cu pulberi.

Întreprinderile industriale – S.C. ENET S.A. Focşani, SC VEF Focşani, Freshtex Focşani, Insta Electric Focşani, COMAT Focşani, SC LAMINATE SA BUCUREŞTI – SUCURSALA FOCŞANI, SC FRESHTEX TEXTILE FINISHING SRL Focşani, SC MOPAF SA Focşani – emit fără a depăşi, în general, limitele maxime admise conform STAS 12574.[227]

În concluzie, deşi s-au înregistrat reduceri semnificative ale concentraţiilor particulelor în suspensie provenite de la emisiile din trafic şi din sectorul energetic, cea mai importantă sursă antropogenă rămâne arderea combustibililor fosili pentru generarea energiei termice/electrice şi încălzirea domestică. În mediul urban, gazele de eşapament, resuspensia prafului de pe partea carosabilă şi arderea combustibililor fosili pentru încălzirea domestică sunt surse locale semnificative.

Starea generală de calitate a aerului este bună, în ultimii ani înregistrându-se diminuări ale concentraţiilor de poluanţi din aer, fapt datorat în principal sistării activităţii firmelor din industrie pe fondul crizei economice.

Pentru reducerea emisiilor de poluanţi în atmosferă, autorităţile pentru protecţia mediului vor trebui să continue implementarea măsurilor de reducere a emisiilor în atmosferă şi de contracarare a efectelor negative generate de poluarea atmosferei. În *Planul de Dezvoltare Regională Sud-Est 2014-2020* sunt identificate următoarele astfel de măsuri, care sunt aplicabile şi pentru municipiul Focşani:

- evaluarea emisiilor de poluanţi în atmosferă pentru toate proiectele supuse procedurii de reglementare şi impunerea măsurilor de reducere şi de creştere a eficienţei energetice încă din faza de studiu de fezabilitate;
- evaluarea rezultatelor automonitorizării emisiilor generate de surse fixe şi impunerea, după caz, a măsurilor de reducere a concentraţiilor poluaţilor specifici determinaţi;
- promovarea tehnologiilor „curate" (cu emisii de carbon scăzute) şi a sistemului de plafonare şi comercializare a cotelor de emisii de CO_2 şi de alte gaze cu efect de seră;
- continuarea acţiunilor de reducere a intensităţii carbonului prin: scăderea ponderii utilizării combustibililor fosili şi îmbunătăţirea eficienţei în sectorul energetic, creşterea producţiei de electricitate din surse regenerabile şi îmbunătăţirea în continuare a eficienţei energetice în sectoarele economice de utilizare finală, reducerea emisiilor de metan din agricultură şi sectorul managementul deşeurilor, creşterea capacităţii de sechestrare a CO_2 prin împăduriri;
- economisirea energiei prin modernizarea şi reabilitarea punctelor şi reţelelor termice, a reţelei de transport a apei calde, îmbunătăţirea izolaţiei termice a

[227] *Sursa: Memoriu General – Revizuire Plan Urbanistic General Municipiul Focşani, anul 2013*

clădirilor, modernizarea şi reabilitarea tehnologiilor existente şi îmbunătăţirea managementului energiei;

- promovarea unui transport durabil prin creşterea performanţelor vehiculelor rutiere, dezvoltarea transportului public urban şi interurban şi folosirea combustibililor alternativi;
- intensificarea acţiunilor de informare şi conştientizare a populaţiei şi mediului economic în domeniul protecţiei atmosferei, schimbărilor climatice, necesităţii creşterii eficienţei energetice şi promovării producerii energiei „verzi";
- angrenarea societăţii civile şi a altor instituţii implicate în acţiunile de educare/conştientizare;
- impunerea măsurilor de automonitorizare a emisiilor în scopul reducerii impactului negativ al sectorului energetic asupra mediului înconjurător;
- extinderea reţelei de monitorizare a calităţii aerului.
- construcţia instalaţiilor de cogenerare sau transformarea unor centrale termice în centrale de cogenerare;
- schimbarea combustibilului în instalaţiile de producere a energiei sau în instalaţiile industriale;
- reducerea emisiilor de gaze cu efect de seră în sectoarele agricultură, energie, transporturi;
- acţiuni de împădurire şi/sau reîmpădurire;
- eficientizarea proceselor energetice;
- extinderea spaţiilor verzi - prin intermediul *Programului naţional de îmbunătăţire a calităţii mediului prin realizarea de spaţii verzi în localităţi*, finanţat prin Fondul de Mediu.

8.5. Managementul deşeurilor

Managementul deşeurilor cuprinde toate activităţile de colectare, transport, tratare, valorificare şi eliminare a deşeurilor, inclusiv monitorizarea acestor operaţii. Responsabilitatea pentru activităţile de gestionare a deşeurilor revine generatorilor acestora în conformitate cu principiul „poluatorul plăteşte" sau după caz, producătorilor, în conformitate cu principiul „responsabilitatea producătorului".

Organizarea activităţilor de colectare, transport şi eliminare a deşeurilor municipale este una dintre obligaţiile administraţiilor publice locale.

Cu toate că reprezintă un procent destul de mic din totalul deşeurilor menajere generate, deşeurile menajere periculoase prezintă probleme serioase pentru municipalităţi, inclusiv pentru administratorii localităţilor, angajaţi şi locuitori. Cele mai multe ajung la gropile de gunoi sau în sistemul de canalizare.

Datorită lipsei infrastructurii necesare pentru colectarea selectivă a deşeurilor, în prezent, în cadrul Regiunii Sud-Est, nu se cunosc exact cantităţile de deşeuri periculoase din deşeurile municipale generate. Din acelaşi motiv, acestea nu

pot fi separate de celelalte deşeuri şi ajung la depozite. Cu toate acestea, o parte din aceste deşeuri periculoase, cum ar fi uleiurile uzate, acumulatori auto, echipamentele electrice şi electronice, sunt colectate de la populaţie prin staţiile de benzină, service auto, distribuitori, puncte de colectare special înfiinţate.[228]

La nivelul judeţului Vrancea există finalizat proiectul de execuţie a noului depozit ecologic de deşeuri de la Haret, parte integrantă a Sistemului de management integrat al deşeurilor în judeţul Vrancea – SMID. De asemenea, investiţiile proiectului SMID cuprind staţia de transfer din comuna Câmpineanca, două centre de colectare (în municipiul Focşani şi în comuna Câmpineanca) şi închiderea depozitului urban din Goleşti.

În judeţ nu există propriu-zis o staţie de transfer autorizată, însă la Focşani, lângă fosta rampă de deşeuri menajere a oraşului, este autorizată o staţie de sortare, unde deşeurile din raza localităţilor Focşani şi Câmpineanca, după o sortare prealabilă a deşeurilor reciclabile, sunt depozitate la rampa Haret.

Vrancea se află printre puţinele judeţe din ţară care nu deţine un depozit ecologic de deşeuri. Cantităţile de deşeuri menajere depozitate la rampa Haret au crescut, deoarece, după închiderea celorlalte depozite neconforme, majoritatea operatorilor de salubritate transportă deşeurile acolo.

Tabel 87. Situaţia corespunzătoare anului 2015 privind punctele de colectare selectivă a deşeurilor municipale[229]

Localitatea	Fracţii de deşeuri colectate selectiv	Cantitate colectată (tone)	Cantitate valorificată (tone)
Focşani	Hârtie/carton	151	151
	Plastic/PET	205	205
	Sticlă	19	16
Adjud	Hârtie/carton	36.48	36.48
	Plastic/PET	24.37	24.37
	Sticlă	3.86	3.86
Odobeşti	Hârtie/carton	21.64	21.64
	Plastic/PET	13.78	13.78
	Sticlă	2.34	2.34
Mărăşeşti	Hârtie/carton	85.12	85.12
	Plastic/PET	86.20	86.20
	Sticlă	2.84	2.84

[228] *Sursa: Planul de Dezvoltare Regională Sud-Est, 2014-2020*

[229] *Sursa: Date primite din teritoriu, anul 2015*

Localitatea	Fracţii de deşeuri colectate selectiv	Cantitate colectată (tone)	Cantitate valorificată (tone)
Panciu	Hârtie/carton	43.62	43.62
	Plastic/PET	24.43	24.43
	Stică	17.81	17.81
Zona rurală	Hârtie/carton	22.36	22.36
	Plastic/PET	51.80	51.80
	Sticlă	79.11	48.10
Total judeţ	Hârtie/carton	209.22	209.22
	Plastic/PET	200.58	200.58
	Sticlă	105.96	74.95

Datele din tabelul anterior pentru municipiul Focşani reflectă doar cantitatea de deşeuri colectată selectiv de operatorul S.C. Cup Salubritate S.R.L. Focşani, restul cantităţilor de deşeuri colectate de alţi operatori de salubritate care acţionează în judeţ (Remat, Vrancart Adjud, Ecosistem Jorăşti, Servicii Ecologice Negrea, Gemina SRL Focşani etc.) nefiind raportate şi deci nici înregistrate în datele statistice.

Operatorii de salubritate din municipiul Focşani sunt: S.C. Cup Salubritate S.R.L. pentru colectarea deşeurilor menajere şi asimilate de la populaţie, agenţi economici şi instituţii publice, respectiv Direcţia de Dezvoltare Servicii Publice Focşani pentru salubritate stradală, spaţii verzi şi domeniul public.

Deşeurile colectate de la populaţie, instituţii publice şi operatori economici sunt transportate la staţia de sortare din localitatea Câmpineanca, realizată integral de către S.C. Cup Salubritate S.R.L. Focşani din fonduri proprii.

Reciclabilele colectate de SC CUP Salubritate SRL, în anul 2015, pe categorii sunt următoarele:

- PET: 304.495 kg
- Hârtie: 151.755 kg

Total: 456.250 kg = 456,250 tone

La acestea se adaugă şi o cantitate de deşeuri biodegradabile de 9.120 mc, reprezentând 2.736 tone.

Astfel, la nivelul municipiului Focşani, SC CUP Salubritate SRL a adunat, în anul 2015, o cantitate de 3.192,2 tone deşeuri şi împreună cu alţi operatori de salubritate o cantitate totală de 12.741,92 t deşeuri. În urma sortării şi compactării, acestea au fost transportate la rampele de deşeuri din localităţile Haret şi Tecuci, depozitul de deşeuri din localitatea Goleşti aferent municipiului, fiind închis în urma implementării Sistemului de management integrat al deşeurilor în judeţul Vrancea.[230]

[230] *Sursă: Raportul Primarului Municipiului Focşani, anul 2015*

Colectarea selectivă a deşeurilor reciclabile acoperă integral suprafaţa municipiului Focşani, în prezent fiind amplasate de S.C. Cup Salubritate S.R.L. 93 de puncte de colectare selectivă, fiecare punct cu câte trei containere pentru PET-uri, hârtie şi sticlă. Mărirea numărului de puncte de colectare selectivă a condus la creşterea cu aprox. 50% a cantităţii de deşeuri reciclabile colectate şi valorificate de către S.C. Cup Salubritate S.R.L. Deşeurile reciclabile colectate şi sortate de acest operator economic sunt valorificate prin reciclatori finali astfel: PET-uri prin SC Greentech SA Buzău, hârtie prin SC Vrancart SA Adjud, sticlă prin SC Greenglas SA Buzău, metal prin SC Remat Vrancea, folie, H.D.P.E, doze de aluminiu prin SC 78 RYU Constanţa.

S.C. Cup Salubritate S.R.L. deţine un punct de colectare a deşeurilor de echipamente electrice şi electronice (DEEE) situat în Focşani.

De la instituţii publice şi operatori economici rezultă deşeuri industriale periculoase şi nepericuloase, deşeuri medicale, alte tipuri de deşeuri care sunt colectate la sursă şi eliminate, respectiv valorificate prin firme specializate.

Pentru colectarea deşeurilor rezultate din construcţii şi demolări nu pot fi amenajate platforme pe teritoriul municipiului, ci se găsesc soluţii punctuale, pe bază de solicitare de la producătorul deşeurilor şi transportate la depozitul autorizat amplasat în vecinătatea Staţiei de sortare a S.C. Cup Salubritate S.R.L. Focşani.

Prelucrarea maselor plastice este reprezentată în principal de către SC Uniplast-R SRL Focşani, SC Conterra SA Focşani, SC Balcanic Prod SRL Focşani, deşeurile de plastic fiind reintroduse în procesele de producţie.

Principalele firme pentru creşterea animalelor: SC AGROIND SA Focşani, SC AVICOLA SA Focşani au menţinut relativ constantă producţia, implicit generarea deşeurilor specifice care au scăzut sensibil în judeţul Vrancea.

Deşeurile rezultate din activităţile medicale sunt preluate pentru eliminare de unităţi specializate (PROTECT COLECTOR S.R.L. Focşani, COLECT MED S.R.L. Dumbrăveni, ECOFIRE SISTEM S.R.L. Constanţa , TRANSPOMEDIN S.R.L. Focşani). Excepţie face Spitalul Municipal Focşani, care, pentru deşeurile din categoria infecţioase-tăietoare are două instalaţii de sterilizare/mărunţire. Aceste deşeuri, în final, devin asimilabile cu deşeurile municipale, ce pot fi eliminate prin depozitare.

În perioada 6–10 aprilie 2015 au fost desfăşurate acţiuni de ecologizare în municipiul Focşani, în cadrul „Săptămânii Curăţeniei". Alături de angajaţii Primăriei municipiului Focşani, au fost implicate în această activitate unităţi de învăţământ, unităţi subordonate Consiliului Local Focşani şi instituţii subordonate Consiliului Judeţean Vrancea. S-a acţionat în Crângul Petreşti, în zonele din jurul intrărilor în municipiul Focşani şi în parcurile din oraş.

În domeniul monitorizării colectării selective a deşeurilor din cadrul Primăriei municipiului Focşani, conform Legii nr. 132/2012, se fac raportări lunare ce se transmit Agenţiei Judeţene de Protecţie a Mediului. În anul 2015 s-au colectat selectiv 751 kg deşeuri de hârtie şi 159 kg deşeuri de materiale plastice.[231]

---

[231] *Sursă: Raportul Primarului Municipiului Focşani, anul 2015*

Problemele de mediu generate de nerezolvarea într-un termen rezonabil a aspectelor vulnerabile din domeniul gestionării deşeurilor sunt următoarele:

- poluarea aerului cu mirosuri neplăcute şi cu suspensii antrenate de vânt (în zona depozitelor neconforme);
- poluarea cu substanţe organice şi suspensii a apelor de suprafaţă;
- poluarea cu nitraţi, nitriţi, substanţe organice şi alte elemente poluante a apelor subterane;
- influenţarea negativă a calităţii solului şi subsolului de pe terenurile ocupate cu deşeuri şi limitrofe depozitelor de deşeuri;
- consumarea unor cantităţi mari de resurse naturale neregenerabile.

Soluţiile de rezolvare a problemelor din domeniul managementului deşeurilor ar putea fi:

- intensificarea accesării fondurilor europene pentru proiectele din acest domeniu;
- lansarea unor programe naţionale pentru finanţarea/cofinanţarea proiectelor mici, de exemplu cele ce privesc înfiinţarea sistemelor de colectare selectivă a deşeurilor;
- intensificarea acţiunilor de îndrumare şi control privind:
    - respectarea de către administraţia publică locală a legislaţiei din domeniul gestionării deşeurilor (cu accent pe colectarea selectivă);
    - respectarea de către operatorii economici care desfăşoară activităţi cu impact nesemnificativ a obligaţiilor privind colectarea selectivă şi valorificarea deşeurilor;
    - verificarea modului în care operatorii economici care introduc pe piaţă produse ambalate în ambalaje reutilizabile realizează programul de colectare a ambalajelor reutilizabile de pe piaţă şi informarea consumatorilor cu privire la acesta;
- cointeresarea populaţiei pentru colectarea selectivă prin aplicarea de către operatorii serviciilor de salubritate a unor tarife diferenţiate pentru modul de colectare a deşeurilor (selectiv sau în amestec);
- emiterea unui act normativ prin care să se extindă „sistemul – depozit” la mai multe tipuri de produse/mărfuri care după utilizare pot deveni deşeuri astfel încât sumele încasate din aplicarea acestuia să fie utilizate direct de către administraţia publică locală pentru organizarea activităţii de colectare selectivă a deşeurilor;
- acordarea de facilităţi fiscale operatorilor economici care activează în domeniul colectării/valorificării acelor tipuri de deşeuri mai puţin atractive din punct de vedere al rentabilităţii economice.

În urma analizării situaţiei existente, cele mai importante aspecte vulnerabile s-ar încadra în domeniul managementului deşeurilor municipale şi ar fi următoarele:

- nivelul scăzut de educare a populaţiei în ceea ce priveşte impactul gestionării necorespunzătoare a deşeurilor asupra mediului;
- rata redusă de acoperire cu servicii de salubritate a localităţilor urbane mici şi a celor rurale;
- inexistenţa staţiilor de transfer a deşeurilor;
- număr insuficient sau, după caz, inexistenţa punctelor de colectare selectivă a deşeurilor;
- eliminarea în spaţiile destinate eliminării deşeurilor menajere şi a deşeurilor rezultate din activitatea de creştere a animalelor;
- inexistenţa unei strategii coerente în ceea ce priveşte gestionarea deşeurilor biodegradabile;
- apariţia unor disfuncţionalităţi în funcţionarea lanţului „colectare – valorificare" a deşeurilor, datorate în principal inexistenţei unor facilităţi fiscale pentru operatorii economici care activează în acest domeniu;
- lipsa din bugetele autorităţilor administraţiei publice locale a resurselor financiare pentru înfiinţarea sistemelor de gestionare a deşeurilor şi uneori slaba implicare a acestora în înfiinţarea serviciilor de salubrizare.

8.6. Biodiversitate

Protecţia şi conservarea habitatelor naturale, a florei şi faunei sălbatice sunt probleme de interes public major, deoarece componentele diversităţii biologice care formează capitalul natural asigură cea mai mare parte a produselor, bunurilor şi serviciilor necesare societăţii, fiind suportul fundamental al unei dezvoltări durabile.

Regiunea Sud-Est este cap de listă în România în ceea ce priveşte conservarea biodiversităţii: este regiunea cu cea mai mare suprafaţă din ariile protejate din totalul României (43,8 % din totalul suprafeţelor protejate din România), precum şi regiunea cu cea mai mare suprafaţă ocupată de arii naturale protejate (aproximativ 32 % din suprafaţa regiunii).

Pe teritoriul său se află 144 de arii naturale protejate de interes naţional - aproximativ 680.463,74 ha – inclusiv o rezervaţie a biosferei, un parc naţional şi 3 parcuri naturale – precum şi 108 situri care fac parte din reţeaua comunitară Natura 2000. Prin apariţia Ord. M.M.P. 2387/2011 pentru modificarea Ord. M.M.D.D. nr. 1964/2007 *privind declararea siturilor de importanţă comunitară ca parte integrantă a reţelei ecologice europene Natura 2000 în România şi a H.G. 971/2011 pentru modificarea H.G. 1284/2007 privind declararea ariilor de protecţie specială avifaunistică ca parte integrantă a reţelei ecologice europene Natura 2000 în România*, numărul siturilor de importanţă comunitară la nivelul Regiunii Sud-Est a ajuns la 67, iar al ariilor de protecţie specială avifaunistică a crescut la 41.

Datorită varietăţii de condiţii geoclimatice existente, fiecare judeţ prezintă trăsături specifice în ceea ce priveşte habitatele şi speciile de floră şi faună.

Eforturile din ultimii ani privind conservarea cadrului natural şi a biodiversităţii judeţului Vrancea au permis atingerea unor rezultate remarcabile:

mărirea suprafeţei totale a ariilor protejate până la dimensiunile actuale – 44.040 ha - înfiinţarea unui parc natural, înfiinţarea a 19 site-uri Natura 2000, conturarea unei reţele ecologice locale de protecţie a carnivorelor mari, dar şi îmbunătăţirea managementului acestora prin implicarea custozilor în administrarea şi prin schimbarea atitudinii comunităţilor locale.

Există în prezent în judeţul Vrancea 23 de arii protejate de interes naţional (rezervaţii naturale) excepţie făcând Parcul Natural Putna Vrancea.

Zona naturală cu cea mai mare întindere este ***Parcul Natural Putna Vrancea***, aproape 80% din suprafaţa ocupată de parc revenind habitatelor forestiere, fiind incluse aici şi o serie de arii protejate şi zone de conservare specială ce ocupă 19,23% din suprafaţa parcului. Parcul Natural Putna Vrancea joacă un rol cheie în protecţia şi conservarea populaţiei de urs, lup şi râs: constituit în baza studiului de fundamentare ştiintifică întocmit în cadrul Proiectului LIFE02NAT/RO/8576 "Conservarea in situ a carnivorelor mari din judeţul Vrancea", parcul adăposteşte pe lângă cele 14 tipuri de habitate de interes comunitar circumscrise parcului, populaţii reprezentative de carnivore mari din speciile *Ursus arctos*, *Canis lupus* şi *Lynx lynx*.

Judeţul Vrancea contribuie la ***reţeaua comunitară Natura 2000*** cu un număr de *4* ***Arii de Protecţie Specială Avifaunistică*** precum şi 15 ***Situri de Importanţă Comunitară***, localizate în totalitate, sau în parte, pe teritoriul judeţului. Teritoriul judeţului se caracterizează prin prezenţa unor areale cu habitate forestiere extrem de compacte, inaccesibile, ideale pentru carnivorele mari, Vrancea fiind al doilea areal din ţară ca densitate a exemplarelor de lup, râs, urs. Mai mult, zonele Măgurii Odobeşti, Lunca Siretului Inferior şi a Subcarpaţilor Vrancei reprezintă areale de mare însemnătate pentru avifaună.

Flora spontană a judetului cuprinde 1.375 de specii. **Fauna** este tot atât de bogată atât sub aspectul numărului cât şi al varietăţii speciilor, începând cu lumea măruntă a insectelor până la cea mai cunoscută lume a vertebratelor: există în Vrancea 117 specii de păsări, 34 de mamifere, 15 de amfibii, 10 de reptile şi 8 de peşti.[232]

Pe teritoriul municipiului Focşani nu există Situri Natura 2000.

Poziţia geografică şi complexul factorilor abiotici regionali şi locali au determinat definirea teritoriului de la exteriorul Carpaţilor de Curbură, căruia i se suprapune ca unitate administrativă şi judeţul Vrancea, ca un spaţiu de interferenţă a trei zone biogeografice:

- treimea vestică – echivalentă domeniului montan, se suprapune bioregiunii alpine;
- zona mediană – corespunde bioregiunii continentale;
- extremitatea răsăriteană – suprapusă Câmpiei Siretului Inferior, se suprapune bioregiunii stepice.

[232] *Sursa: Planul de Dezvoltare Regională Sud-Est, 2014-2020*

Ca suprafaţă, cea mai mare parte este ocupată de regiunea biogeografică continentală (cca 60%).

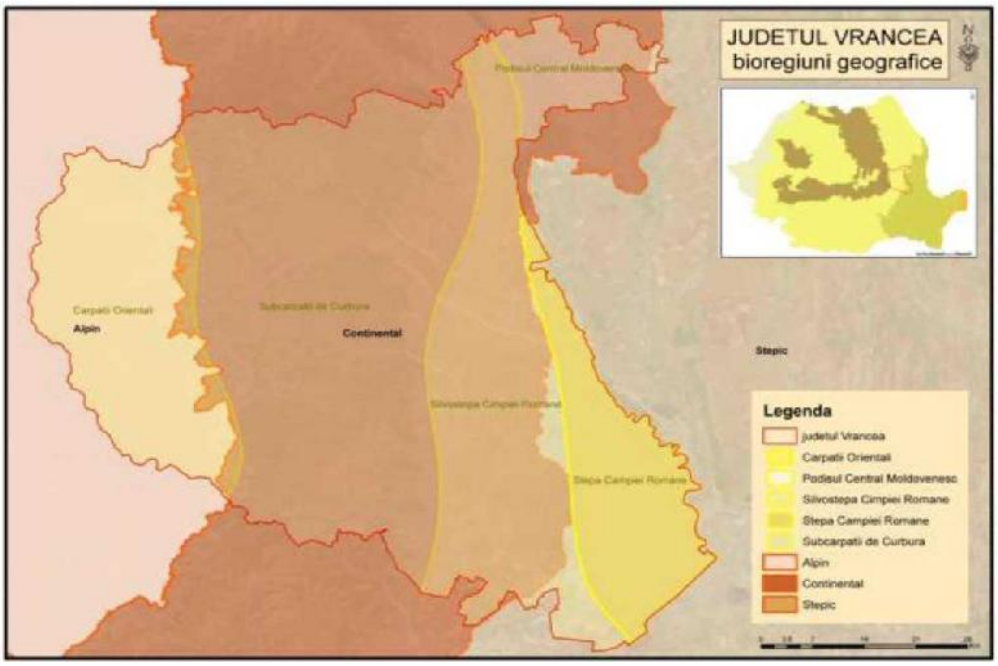

Fig. 64. Bioregiunile geografice ale Judeţului Vrancea

Vegetaţia judeţului Vrancea aparţine în întregime zonei de pădure, cu excepţia regiunilor de câmpie, ce se încadrează în domeniul silvostepei. Culmile Vrancei sunt acoperite cu molidişuri pure, înconjurate la exterior de un brâu de brădet pur şi în amestec. Din loc în loc, în porţiunile cele mai înalte, pădurea face loc unor rarişti de molid, ienupăr şi pajişti montane. Culmile muntoase mai joase, ca şi partea dealurilor înalte vestice, sunt acoperite cu făgete montane pure sau în amestec. Depresiunile submontane şi zona dealurilor înalte vestice cu altitudine mai mică de 800 m sunt acoperite de pajişti cu Festuca sulcata şi Agostis tenuis.

În flora spontană a judeţului Vrancea au fost identificate 1.375 de specii şi 99 subspecii de plante superioare, aparţinând la 109 familii şi 515 genuri, dintre care 34 sunt ferigi, 9 gimnosperme şi 1.332 angiosperme. Au fost determinate peste 150 de asociaţii vegetale, iar în zona montană şi colinară se remarcă prezenţa a numeroase specii endemice dintre care menţionăm: Aconitum moldavicum, Campanulă carpatica, Cardamine glanduligera.

Teritoriul Vrancei reprezintă, datorită multitudinii şi complexităţii habitatelor din care este constituit, un spaţiu în care este remarcabilă atât diversitatea specifică, cât şi nivelul populaţiilor. Numeroase specii sunt prezente pe teritoriul judeţului între care amintim: Triturus cristatus, Triturus montandoni, Salamadra salamandra, Bombina variegata, Hyla arborea, Pericallia matronula, Lutră lutră, Rupicapra rupicapra, Lynx lynx, Caniş lupus, Ursus arctos.

Fondul forestier al judeţului Vrancea se încadrează predominant în zona centrală a Carpaţilor de Curbură, caracterizată printr-o mare varietate a formelor de relief (6 % câmpie, 54 % deal şi 40 % munte). Fondul forestier se află în proporţie de

90% în proprietate de stat şi 10% în proprietate privată. Deficit de vegetaţie forestieră se înregistrează în zona de sud a judeţului.[233]

În vederea îndeplinirii dezideratelor privind conservarea biodiversităţii şi utilizarea durabilă a componentelor sale, autorităţile de mediu trebuie să ţină cont de o serie de acţiuni, dintre care menţionăm:

- aplicarea principiilor de evaluare adecvată a impactului planurilor, proiectelor şi activităţilor asupra biodiversităţii, în cadrul procedurilor SEA (evaluarea strategică de mediu), EIA (evaluarea impactului asupra mediului) şi AA (autorizarea funcţionării);
- intensificarea eforturilor pentru asigurarea unor structuri de management corespunzătoare pentru toate ariile naturale protejate;
- participarea activă a specialiştilor noştri la elaborarea planurilor de management a ariilor naturale protejate şi a liniilor directoare pentru managementul siturilor Natura 2000;
- participarea activă la elaborarea unor strategii de vizitare a ariilor naturale protejate bazate pe principiile de conservare a biodiversităţii ca şi condiţie esenţială pentru dezvoltarea unui turism durabil;
- sprijinirea autorităţilor locale pentru dezvoltarea şi aplicarea politicilor de amenajare a teritoriului în sprijinul conservării biodiversităţii;
- impunerea standardelor de bune practici agricole la autorizarea activităţilor desfăşurate în acest domeniu;
- organizarea de acţiuni de conştientizare privind importanţa conservării biodiversităţii, majorării suprafeţei terenurilor ocupate cu păduri, reconstrucţiei ecologice a pădurilor deteriorate structural, creerii perdelelor forestiere de protecţie etc.;
- sprijinirea acţiunilor voluntare ale societăţii civile pentru conservarea şi restabilirea diversităţii biologice, pentru promovarea utilizării durabile a resurselor naturale etc.;
- asigurarea funcţionării optime a reţelei de comunicare cu toţi factorii responsabili cu conservarea biodiversităţii de la nivelul autorităţilor publice locale.

Principalele căi prin care omul contribuie la degradarea biodiversităţii sunt: modificarea şi distrugerea habitatelor, a peisajelor naturale, transferul voluntar şi involuntar de specii, supraexploatarea şi utilizarea neraţională a solului, ocuparea terenurilor pentru organizarea activităţilor socio-economice, supraconcentrarea activităţilor în zone sensibile şi cu mare valoare ecologică, etc.

---

[233] *Sursa: Strategia de Dezvoltare Integrată a judeţului Vrancea 2014-2020*

8.7. Riscuri de mediu

Pe teritoriul României s-au înteţit, în ultimii ani, cazurile de manifestare a diverselor calamităţi naturale. La acestea atribuim: secete îndelungate, anotimpurile excesiv de umede, reci, ori prea calde, ploile torenţiale mari, deseori cu grindină, inundaţiile vaste, viscolele, iernile extrem de geroase ori extrem de blânde, îngheţurile tardive de primăvară sau timpurii de toamnă, seismele, alunecările de teren, inundaţiile şi alte procese distructive.

Zonele de risc natural sunt arealele delimitate geografic -conform Legii 575 /2001 - în interiorul cărora există un potenţial de producere a unor fenomene naturale distructive, care pot afecta populaţia, activităţile umane, mediul natural şi cel construit şi pot produce pagube şi victime umane. Obiectul legii sunt zonele de risc natural cauzat de cutremurele de pământ, inundaţii şi alunecări de teren.

Riscurile de mediu sunt reprezentate de presiunile exercitate asupra: resurselor de apă, stării de calitate a aerului, a solului, pădurilor, biodiversităţii, deşeurilor.

Principala presiune asupra stării apelor de suprafaţă este exercitată de om prin deversarea în emisări a apelor uzate neepurate sau insuficient epurate.

Categoriile de presiuni întâlnite sunt punctiforme, difuze, hidromorfologice:

- Presiuni punctiforme - sunt date de aglomerări umane, industrie, agricultură;
- Presiuni difuze - sunt date de aglomerările umane/localităţi, ferme agrozootehnice, depozite stocare de deşeuri neconforme sau inexistente, situri industriale abandonate etc.;
- Presiuni hidromorfologice - sunt date de categoriile de lucrări (la bazinele hidrografice, regularizări, îndiguiri şi apărări de maluri), executate pe corpurile de apă în diverse scopuri, cu efecte funcţionale pentru comunităţile umane.

Din punct de vedere al stării de calitate a aerului, în judeţul Vrancea s-au identificat zece instalaţii care intră sub incidenţa Directivei privind prevenirea şi controlul integrat al poluării (IPPC), instalaţii care sunt considerate principalele surse de poluare a aerului.

Calitatea solului este afectată fie de restricţii determinate, factori naturali (climă, forma de relief, caracteristici edafice etc.), fie de acţiuni antropice agricole şi industriale.

Printre presiunile antropice exercitate asupra biodiversităţii se numără: exploatarea agregatelor minerale, exploatarea necontrolată a pădurilor, păşunatul, desecarea mlaştinilor, împădurirea pajiştilor, abandonarea pajiştilor şi păşunilor, regularizarea râurilor, utilizarea pesticidelor, turismul etc.

Gestionarea şi eliminarea deşeurilor pune presiuni asupra mediului şi sănătăţii umane, prin emisiile de poluanţi şi consumului de energie sau terenuri. Deşeurile sunt o resursă potenţială deoarece mai multe fluxuri de deşeuri reprezintă materiale care pot fi refolosite, reciclate sau recuperate.

La nivelul judeţului Vrancea s-au manifestat situaţii de urgenţă generate de aceste tipuri de risc, la care se adaugă şi fenomene naturale extreme, a căror consecinţe au afectat grav în ultimii ani infrastructura şi mediul înconjurător, producând pagube însemnate şi anume:

- ***Inundaţiile şi fenomenele meteo periculoase***.

Inundaţiile sunt, de regulă, provocate de revărsări naturale ale unor cursuri de apă, datorate creşterii debitelor provenite din recipitaţii şi/sau după topirea stratului de zăpadă sau a blocajelor cauzate de infrastructura insuficientă a secţiunilor de scurgere a podurilor şi podeţelor, blocaje produse de gheţuri sau de plutitori (deşeuri şi material lemnos), alunecări de teren, precum şi inundaţii datorate scurgerilor de pe versanţi, de scurgeri ale apelor pluviale, precum şi datorate unor incendii, accidente sau avarii la construcţiile hidrotehnice.

Regiunea Sud-Est, datorită faptului că este traversată de Dunăre, reprezintă una din regiunile româneşti cu risc ridicat de ***inundaţii***. Despăduririle masive de după 1990 au amplificat gravitatea fenomenului, inundaţiile având un caracter torenţial în multe zone.

Având în vedere frecvenţa şi pierderile cauzate, inundaţiile se află pe primul loc în ceea ce priveşte riscurile naturale care prezintă un pericol pentru populatie şi pentru activităţile economice. În acest sens, a intrat în vigoare în anul 2007 „Directiva în materie de inundaţii" a Parlamentului şi Consiliului European privind evaluarea şi managementul riscurilor de inundaţii şi prevede ca Statele membre să adopte o **abordare pe termen lung pentru a reduce riscurile de inundaţii în trei etape:**

I. Statele membre vor efectua până în anul 2011 o evaluare preliminară a riscului de inundaţii din bazinele hidrografice şi zonele de coastă asociate;

II. În cazul în care riscurile reale de daune produse prin inundaţii există, ele trebuie să elaboreze până în anul 2013 hărţi de risc de inundaţii;

III. Până în anul 2015 planurile de management al riscurilor de inundaţii trebuie să fie întocmite pentru aceste zone. Aceste planuri urmează să cuprindă măsuri pentru a reduce probabilitatea producerii de inundaţii şi a consecinţelor potenţiale ale acestora.

Studiile complexe efectuate în ultimele decenii au evidenţiat faptul că perioadele de inundaţie (de amplitudine şi durată diferită) au favorizat întotdeauna dezvoltarea corespunzătoare a biocenozelor, în paralel cu îndepărtarea poluanţilor de diverse provenienţe. Procesul de inundaţie corespunde, evident, fazelor de creştere a nivelului Dunării.

Cauzele naturale şi cele antropice ale producerii inundaţiilor sunt:

- relieful accidentat, cu posibilităţi de concentrare a scurgerilor;
- lipsa lucrărilor de regularizare (colectare şi evacuare) a scurgerilor de pe versanţii învecinaţi ai localităţilor;
- lipsa reţelei de canalizare a apelor pluviale şi subdimensionarea celei existente;
- lipsa plantaţiilor forestiere pe formaţiunile torenţiale nepermanente, în bazinele de recepţie a acestora şi lipsa zonelor de protecţie împădurite pe cursurile de apă permanente;
- neamenajarea (regularizarea) şi neîntreţinerea cursurilor de apă.

La nivelul judeţului Vrancea inundaţiile sunt de regulă provocate de revărsări naturale ale unor cursuri de apă, datorate creşterii debitelor provenite din precipitaţii şi/sau după topirea stratului de zăpadă sau a blocajelor cauzate de infrastructura insuficientă a secţiunilor de scurgere a podurilor şi podeţelor, blocaje produse de gheţuri sau de plutitori (deşeuri şi material lemnos), alunecări de teren, precum şi inundaţii datorate scurgerilor de pe versanţi, de scurgeri ale apelor pluviale, precum şi datorate unor incendii, accidente sau avarii la construcţiile hidrotehnice.

Fenomenele meteo extreme posibile la nivelul judeţului Vrancea, se impart, în funcţie de anotimpul specific, după cum urmează:

- vijelii, furtuni, grindină, valurile de căldură, averse de ploaie sau ploi torenţiale cu cantităţi însemnate de precipitaţii în anotimpurile calde;
- înghețurile târzii sau timpurii, temperaturi foarte scăzute, ceaţă, polei, viscole, cantităţi însemnate de precipitaţii sub formă de ninsoare cu strat consistent de zăpadă.

➢ ***Incendiile de pădure***.

În trecut, cauzele apariţiei incendiilor de pădure erau legate de nesupravegherea unui foc aprins sau de acţiunea unor fenomene atmosferice. Astăzi, însă, aceste cauze s-au diversificat într-o mare măsură şi se referă la factori naturali şi factori antropici de risc la incendiile de pădure.

Factorii naturali de risc la incendii de pădure, predominanţi în judeţul Vrancea sunt: clima, presiunea atmosferică şi curenţii de aer, relieful.

Factorul climatic (temperaturi ridicate şi secetă) poate influenţa semnificativ numărul de incendii, fiind mai ridicat în anii secetoşi şi caniculari. Umiditatea excesivă ajută la reducerea vitezei de ardere spre deosebire de uscăciunea ridicată, care are un efect total opus.

Curenţii de aer prezenţi în zona montană, locul predominant al pădurilor din judeţul Vrancea, au caracter permanent crescând alimentarea arderii cu oxigen, şi totodată viteza de ardere.

Relieful influenţează riscul de incendiu, în sensul propagării acestuia, prin implicaţiile pe care le are asupra curenţilor de aer, iar prin poziţionarea arboretului în pantă conduce la o propagare rapidă a incendiului pe înălţime, coroborat cu posbilităţile limitate de intervenţie pentru oameni şi tehnică.

Factorii antropici de risc la incendii de pădure, predominanţi în judeţul Vrancea sunt forma şi tipul de proprietate sau administrare a pădurii, activitatea umană în zona fondului silvic (reţeaua de drumuri, liniile electrice de medie şi înaltă tensiune, activitatea de exploatare a fondului forestier, activitatea turistică, construcţiile de cult, profilul psiho-social al populaţiei şi starea economică a acesteia)

- ***Fenomenele distructive de origine geologică: cutremurele și alunecările de teren.***

În Regiunea Sud Est, patru judeţe sunt expuse unui risc ridicat în ceea ce priveşte ***cutremurele de pământ.*** Intensitatea seismică, echivalată pe baza parametrilor de calcul privind zonarea seismică a teritoriului României, este de 9,1 grade MSK în judeţele Vrancea şi Buzău, 8,1 grade MSK în judeţele Galaţi şi Brăila, 7,1 grade MSK în judeţele Tulcea şi Constanţa.

Zona Dobrogea de Nord este străbatută de o importantă linie tectonică: ***falia Focşani – Galaţi – Tulcea - Insula Şerpilor.*** La sud de această falie se află un alt accident tectonic important - ***falia Peceneaga-Camena*** – care, însă, nu a generat până acum cutremure de intensitate mai mare de 5 grade pe scara Mercalli. În sudul Dobrogei se află cele mai multe epicentre ce au zguduit Dobrogea.[234]

Ca urmare a condiţiilor geografice şi geologice în judeţul Vrancea există pericolul manifestării acţiunilor distructive a cutremurelor de pământ, de magnitudine mare. Mişcarea seismică este însoţită de regulă de apariţia unor alunecări de teren, lichefieri şi tasări ale terenului. Riscul seismic în zona epicentrală Vrancea, care ar afecta judeţul Vrancea, evaluat conform unor analize statistice, arată că, în această zonă, există probabilitate de producere a unor mişcări seismice majore, cu magnitudine maximă 7,5 o dată la 200 de ani.

În urma analizei condițiilor seismo-tectonice ale zonei epicentrale Vrancea, se pot concluziona următoarele:

- activitea seismică în zona Vrancea este dominată de cutremure de pământ de adâncime intermediară cu hipocentrul la adâncimi între 70 și 170 km (cele mai frecvente seisme având hipocentrul în intervalul de adâncime 90-150 km). Zona seismică este o zonă activă și persistentă, cutremurele de pământ având un caracter specific;
- în zona Vrancea există și focare seismice care produc cutremure de pământ normale, cu hipocentrul la adâncimi mai mici de 60 de km, generate sporadic, nedepășind magnitudinea de 5,6 grade.

Pericolul major pentru județul Vrancea îl reprezintă seismele de adâncime intermediară, în zona epicentrală Vrancea, având adâncimea focarului de regulă între 90 km și 150 km, magitudine maimă asteptată de 7,5 și o succesiune sistematică de 50-92 seisme /secol.

Regiunea seismologică Vrancea este determinantă pentru seismicitatea teritoriului României şi este considerată cea mai activă provincie pentru cutremure subcrustale din Europa. Răspândirea focarelor de cutremure pune în evidență existența a două zone:

---

[234] *Sursa: Planul de Dezvoltare Regională Sud-Est, 2014-2020*

- ***Trunchiul Vrâncioaia – Tulnici – Soveja***, unde se produc cutremurele subcrustale puternice, zonă legată de curbura arcului carpatic;
- ***Regiunea de câmpie dintre Râmnicu Sărat, Mărășești și Tecuci***, cu cutremure mai puțin adânci.[235]

Riscul **alunecărilor de teren** este definit ca probabilitatea de deplasare lentă sau rapidă a unor părți de versanți prin fenomene geodinamice datorate acțiunii apelor subterane, modificărilor fizico-mecanice ale solului sau șocurilor mișcărilor seismice. Ca urmare, în localitățile din zonă pot apărea distrugeri ale construcțiilor, pierderi umane și dereglarea activităților economico-sociale în zona de dezastru.

Lichefierile și tasările se produc, de regulă, în zonele de depozite afânate și/sau de materiale necoezive care au umiditate redusă. Tasările terenului sunt posibil a se produce în strate similare și/sau în zonele vechi ale albiei râului Milcov și a celor mlăștinoase desecate, în special în prezența încărcărilor suplimentare datorate clădirilor și altor construcții.

Conform *Planului de amenajare a teritoriului național, Secțiunea a V-a – Zone de risc natural*, ***în municipiul Focșani au fost identificate areale limitate geografic*** în interiorul cărora există potențialul de producere a fenomenelor naturale următoare:

- intensitate seismică exprimată în grade MSK – 9 grade MSK;
- inundații pe cursuri de apă.

Ținând cont de riscurile de producere a situațiilor de urgență și a dezastrelor, experiența în prevenire, protecțiee, limitare/reducere impact, răspuns și refacere, resursele la dispoziție, caracterul complex al managementului situațiilor de urgență și necesitatea implicării tuturor instituțiilor statului și a comunităților în acest efort, România a adoptat un sistem integrat de management al situațiilor de urgență, format din structuri cu activitate permanentă și structuri cu activitate temporară.

Centrul de greutate al acestui sistem îl reprezintă Inspectoratul General pentru Situații de Urgență, care realizează managementul permanent al activităților de prevenire, pregătire și răspuns în sistuații de urgență, precum și reprezentarea și cooperarea la nivel național și internațional în domeniile protecției civile și apărării împotriva incendiilor. Pentru consolidarea și dezvoltarea IGSU în vederea creșterii capacității operaționale și de răspuns, reducerii impactului efectelor situațiilor de urgență asupra comunităților și îmbunătățirii calității misiunilor executate în folosul populației, în anul 2016, a fost adoptată „*Strategia de consolidare și dezvoltare a Inspectoratului General pentru Situații de Urgență pentru perioada 2016-2023*". În cadrul acestui document, se indică posibilitatea accesării de fonduri pentru realizarea obiectivelor strategice definite, prin intermediul Progamului Operațional Capital Uman, Programului Operațional Regional, Programului Operațional Competitivitate, Programului Operațional Infrastructură Mare, Programului Operațional Capacitate Administrativă.

Astfel, în cadrul Programului Operațional Infrastructură Mare 2014-2020, Axa Prioritară 5 – Promovarea adaptării la schimbările climatice, prevenirea și gestionarea riscurilor, prin prioritatea de investiții *5ii. Promovarea investițiilor pentru*

[235] *Sursa: Strategia de Dezvoltare Integrată a județului Vrancea 2014-2020*

a face față unor riscuri specifice, asigurarea rezistenței în fața dezastrelor și dezvoltarea sistemelor de gestiune a dezastrelor și *Obiectivul Specific 5.2. Creșterea nivelului de pregătire pentru o reacție rapidă și eficientă la dezastre a echipajelor de intervenție* **vizează promovarea investițiilor pentru consolidarea capacității de reacție în caz de dezastre pentru a diminua pierderile umane și materiale, precum și creșterea gradului de conștientizare a populației și autorităților în legătură cu riscul producerii dezastrelor.** În cadrul acestui obiectiv specific, în anul 2016, a fost emis Ghidul solicitantului pentru un apel de proiecte cu obiectivul: ***Consolidarea capacității de reacție în caz de dezastre***, având drept beneficiari eligibili unități subordonate sau coordonate de către o autoritate a administrației publice centrale.

La nivel regional, în urma analizelor realizate asupra indicatorilor specifici pentru intervențiile în situații de urgență, respectiv: echipaje de intervenție, acțiuni de intervenție efectuate, timp mediu de răspuns, număr de persoane salvate/asistate/transportate, dotări existente, a fost stabilită necesitatea unor intervenții care trebuie orientate în sectorul de prevenire a riscurilor și pentru îmbunătățirea accesului populației la servicii de urgență de calitate.

Prin urmare, în Planul de Dezvoltare Regională Sud-Est 2914-2020, în cadrul **Priorității 5 – Conservarea și protecția mediului înconjurător**, respectiv ***Domeniul de intervenție 3: Crearea sistemului de gestiune și control al factorilor de mediu și intervenții în situații de urgență***, a fost identificat *Obiectivul specific 3: Prevenirea și reducerea impactului schimbărilor climatice prin implementarea unor măsuri de protecție a mediului și de prevenire a riscurilor de mediu si dezvoltarea și întărirea serviciilor profesioniste și voluntare pentru situații de urgență și a centrelor rapide de intervenție*. Operațiunile orientative și acțiunile specificate sunt:

- Investiții în echipamente specifice fiecărui județ pentru prevenirea și gestionarea riscurilor apărute la nivel local și regional, inclusiv a instituțiilor care asigură supravegherea și controlul trecerii frontierei de stat;
- Investiții în infrastructura de prevenire a situațiilor de urgență (îndiguiri, regularizare cursuri de apă, consolidare terenuri afectate de alunecări de teren, etc.);
- Consolidarea falezelor și înnisipări artificiale în zonele afectate de eroziunea apelor;
- Crearea unui centru regional de preventie si management a situatiilor de poluare accidentala a Dunarii si a unui plan regional de actiune;
- Crearea de unități de monitorizare a mediului și de intervenție rapidă;
- Schimb de experienta si know how în managementul siuatiilor de urgență;
- Acțiuni preventive de informare și conștientizare a populației în situații de urgență;
- Elaborarea hărților de risc (alunecări de teren, risc seismic, etc.)

8.8. Evaluarea aspectelor privind mediul

Identificarea principalelor aspecte (pozitive şi negative) care influenţează mediul este necesară pentru evaluarea ulterioară a impactelor pe care acestea le pot avea, direct sau indirect, asupra mediului şi climei, precum şi asupra sănătăţii omului şi activităţilor zilnice.

APĂ	
Aspecte pozitive • Teritoriul municipiului Focşani este traversat în partea de nord de canalul Sturza (Cacaina), în mare parte regularizată (canale îndiguite). • În zona localităţii Mândreşti este situată Balta Mândreşti cu o suprafaţă de 98 ha. • În perioada 2010-2015 nu s-au înregistrat poluări ale apelor de suprafaţă şi subterane • Corpul de apă subterană ROSI05/Câmpia Siretului Inferior are o suprafaţă de 2.145 kmp, fiind de tip poros permeabil acumulat în depozitele de vârsta cuaternară ce se dezvoltă în câmpia de divagare. • Municipiul Focşani dispune de patru surse de alimentare cu apă: sursa Suraia (subteran), sursa Babele (freatic), sursa Mândreşti (subteran), sursa Focşani (subteran). **Staţii de pompare**: • Municipiul Focşani dispune de trei staţii de pompare a apei: *Uzina de apă Focşani* –exploatează Frontul de captare Suraia; *Staţia de pompare Şoseaua Vrancei* (Gospodăria de apă Şoseaua Vrancei) - exploatează apa transportată gravitaţional din Sursa Babele, fiind dotată cu două pompe; *Staţiile de pompare Mândreşti* (Gospodăriile de apă Mândreşti) – sunt situate în cartierul Mândreşti şi dotate cu 2+1 pompe, respectiv 1+1 pompe.	Aspecte negative • Deversarea apelor din staţia de epurare se face în râul Putna. • APM Vrancea a efectuat analize fizico-chimice de laborator unităţii S.C. CUP S.A. Focşani, care prezintă impact asupra apelor de suprafaţă. • Deteriorarea fizică a reţelelor de alimentare cu apă şi de canalizare (avarii, pierderi de apă). • Lungimea totală a reţelei simple de distribuţie a apei potabile era, în anul 2015, de 183,8 km. • Lipsa conştientizării pericolului adunării de apă în subsolul clădirilor. • Fonduri locale insuficiente pentru lucrările de reabilitare şi extindere a reţelelor de alimentare cu apă şi de canalizare. • Instalaţii vechi la apartamentele de bloc. • Presiunile exercitate de activitatea antropică asupra stării apelor de suprafaţă prin deversarea în emisări a apelor uzate neepurate sau insuficient epurate. • Starea ecologică şi chimică a cursului râului Milcov: acesta prezintă o mineralizare naturală. Din punct de vedere biologic, în punctul martor Reghiu şi Goleşti, indicele saprobic corespunde clasei a II-a, stare ecologică bună, iar pentru Răstoaca se observă tot o stare ecologică bună.

• Tipul predominant al apelor freatice este bicarbonato-calcice sau bicarbonato calcice-magneziene. • Staţia de epurare a apelor uzate Focşani reabilitată şi extinsă corespunde cerinţelor de epurare a unui debit maxim de 2.200 l/s. • Staţia de epurare a apelor uzate dispune de doua linii de epurare ce funcţionează paralel. • SC CUP SA Focşani are ca domeniu de activitate alimentarea cu apă, colectarea şi tratarea apei uzate. Compania deserveşte municipiul Focşani cu 133.900 l.e. şi are în componenţă treaptă mecanică şi biologică cu capacităţi de 600 l/s fiecare. • Reţeaua de canalizare a municipiului Focşani avea, în anul 2015, o lungime de 157,66 km, cu un volum de evacuare de 5.836,8 mii mc. • Lucrările în execuţie, prevăzute în proiectul „Reabilitarea şi modernizarea sistemului de alimentare cu apă şi canalizare în judeţul Vrancea", finanţat prin Programul Operaţional Sectorial Mediu – AP 1.	

AER

Aspecte pozitive	Aspecte negative
• Întreprinderile industriale - S.C. ENET S.A. Focşani, SC VEF Focşani, Freshtex Focşani, Insta Electric Focşani, COMAT Focşani, SC Laminate SA Bucureşti - Sucursala Focşani, SC Freshtex Textile Finishing SRL Focşani - emit fără a depăşi, în general, limitele maxime admise conforme STAS 12574. • În perioada 2010-2015, în municipiul Focşani, nu s-au produs situaţii de urgenţă generate de riscurile pentru factorul de mediu aer.	• Poluarea provenită din traficul de pe arterele municipiului Focşani şi de pe cele din zona funcţională urbană Focşani propusă. • În municipiul Focşani, monitorizarea calităţii aerului este insuficientă, deoarece staţia de monitorizare nu este instalată în perimetrul de densitate mare al locuinţelor din mun. • Ponderea activităţilor de construcţii a crescut foarte mult, şantierele rămânând surse potenţiale de poluare a aerului, în special cu pulberi. • De asemenea, existenţa surselor individuale de încălzire ale cetăţenilor

• Calitatea aerului este urmărită lunar, prin automonitorizare, de către cei mai mari operatori economici din judeţul Vrancea, prin măsurători de poluanţi gazoşi şi pulberi sedimentabile. • Nu s-au identificat depăşiri de dioxid de azot în cele 3 puncte de monitorizare de pe raza municipiului Focşani. • Nu s-au identificat depăşiri ale dioxidului de sulf nici pentru limita orară şi nici pentru limita zilnică pentru protecţia sănătăţii umane. • În urma măsurătorilor la staţia automată de monitorizare din Focşani nu s-au înregistrat depăşiri ale monoxidului de carbon, valorile s-au situat sub valoarea limita zilnică pentru protecţia sănătăţii umane. • Concentraţia medie anuală de benzen înregistrată la staţia automată de monitorizare s-a situat sub limita anuală pentru protecţia sănătăţii umane. • Nici o valoare a concentraţiei de ozon nu a atins pragul de informare sau pragul de alertă. • Programul de gestionare a calităţii aerului a fost aprobat prin Hotărârea CJ Vrancea nr. 94/2010. • Primăria Focşani derulează proiectul ”Reabilitarea sistemului de termoficare urbană la nivelul municipiului Focşani pentru perioada 2009-2028 în scopul conformării la legislaţia de mediu şi creşterii eficienţei energetice”.	poluează mediul de la nivelul solului până la ultimele etaje. • Echipamentele reţelei de termoficare au o vechime cuprinsă între 23 şi 39 ani şi prezintă o eficienţă scăzută, ceea ce conduce la un consum mai mare de combustibil şi implicit la creşterea nivelului de emisii poluante, inclusiv de CO_2, cu efecte negative asupra mediului înconjurător. • Amoniacul a fost monitorizat în 3 punte de monitorizare în municipiul Focşani, înregistrându-se o uşoară creştere a valorii în intervalul 2010-2014, pentru ca în anul 2015 să înregistreze o uşoară scădere. • Creşterea uşoară a concentraţiei medii anuale ale poluanţilor SO_2 şi NO_2 în punctele monitorizate, faţă de anii precedenţi. • Efectele cauzate de sectorul industrial asupra aerului se manifestă prin emisii de gaze şi pulberi din procese tehnologice, procese de ardere şi activităţi de depozitare materiale şi deşeuri. • Combustia materialelor la temperaturi ridicate duce la ruperea legăturilor chimice care eliberează o serie de substanţe toxice. • Instalaţiile de incinerare eliberează în atmosferă oxizi de sulf şi de azot, dioxine şi furani, metale grele. • Traficul auto reprezintă una din principalele surse de poluare datorită zonelor intens circulate. • Deşi s-au înregistrat reduceri semnificative ale concentraţiilor particulelor în suspensie provenite de la emisiile din trafic şi din sectorul energetic, cea mai importantă sursă antropogenă rămâne arderea combustibililor fosili pentru generarea energiei termice/electrice şi încălzirea domestică.

SOL ŞI SUBSOL	
Aspecte pozitive • Municipiul Focşani are o suprafaţă de 47,29 km², ceea ce reprezintă 1% din suprafaţă judeţului Vrancea, fiind o localitate de dimensiune medie. • Teritoriul administrativ Focşani este situat în zona de curbură a Carpaţilor Orientali, în partea cea mai de nord a Câmpiei Române şi anume Câmpia Siretului. • Structura geologică a subteranului municipiului Focşani poate fi structurat astfel: holocen superior, pleistocen mediu şi inferior, levantin. • Suprafaţa majoritară a intravilanului municipiului Focşani este ocupată de terenuri cu categoria de folosinţă agricolă, reprezentând un procent de circa 30% din total intravilan, terenurile ocupate de locuinţe şi funcţiuni complementare (cca 19%), urmată de zona terenurilor ocupate cu căi de comunicaţii şi transport rutier şi feroviar (cca 14%). • Două secţiuni de control la adâncimi de 20 şi 40 cm care monitorizează indicatorii fizico-chimici: pH, conductivitate, conţinut total de săruri, crom, cupru, plumb, fier. • Investigaţii asupra parametrilor bacteriologici: număr total de germeni şi număr total de coliformi. • Municipiul nu este afectat de eroziuni şi alunecări de teren active. • Gestiunea deşeurilor menajere nu afectează calitatea solului în intravilanul Mun Focşani.	Aspecte negative • Un amplasament situat limitrof rampei de depozitare deşeuri menajere de la Goleşti cu deşeuri chimice. • Un amplasament situat în Focşani, str. Milcov nr.40, pe care s-au depozitat produse de uz fitosanitar de către Serviciul Public de Protecţie Vrancea. • Zona spaţiilor verzi, sport, agrement, protecţie cu o suprafaţă 100,43 ha, reprezintă o suprafaţă de spaţiu verde pe cap de locuitor de aproximativ 14 m². • Riscul seismic. • Inundarea unor terenuri din zona de nord a oraşului, la ape mari. • Calitatea solului în intravilanul municipiului Focşani este afectată în principal de: traficul auto(prin noxele degajate în aer), reacţia acidă a solurilor; • excesul de umiditate freatică şi/sau stagnantă.

BIODIVERSITATE

Aspecte pozitive	Aspecte negative
• Încadrarea teritoriului municipiului Focşani este în zona de silvostepă a Câmpiei Române. • Formaţiuni vegetale date de existenţa unor trupuri de pădure izolată şi o vegetaţie ierboasă de tip mezofil. • Pe teritoriul administrativ al municipiului Focşani sunt 14 arbori monumente ale naturii. • Extinderea spaţiilor verzi astfel încât să se asigure o suprafaţă minimă de 20% de spaţiu verde. • Amenajarea de noi spaţii verzi în special în zona Mândreşti şi noile extinderi de intravilan cu potenţial de dezvoltare a funcţiunii de locuire.	• Pădurile nu sunt prezente pe suprafaţa Municipiului. • Fauna existentă pe suprafaţă municipiului este săracă în specii, cele mai întâlnite grupe fiind taxonomice (păsări şi chiropterele). • Influenţa umană şi a activităţilor antropice care duc la o puternică artificializare a vegetaţiei.

DEŞEURI

Aspecte pozitive	Aspecte negative
• Colectarea selectivă a deşeurilor reciclabile acoperă integral suprafaţa Mun Focşani. • În prezent fiind amplasate de S.C. Cup Salubritate S.R.L. 93 de puncte de colectare selectivă, fiecare punct cu câte trei containere pentru PET-uri, hârtie şi sticlă. • Mărirea numărului de puncte de colectare selectivă a condus la creşterea cu aprox. 50% a cantităţii de deşeuri reciclabile colectate şi valorificate de către S.C. Cup Salubritate S.R.L. • Dotarea corespunzătoare a staţiei de sortare a deşeurilor menajere realizată de către S.C. Cup Salubritate S.R.L. • S-a extins numărul punctelor de colectare selectivă la 93 (cu câte 3 containere pentru plastic, sticlă şi hârtie), unde cantităţi importante de materiale reciclabile sunt aduse de populaţie şi valorificate prin unităţi specializate. • Gestiunea deşeurilor menajere nu afectează calitatea solului.	• Lipsa informaţiilor şi educaţiei populaţiei în sectorul deşeurilor. • Drumurile principale şi secundare pe care circulă utilajele de transport deşeuri nu sunt întreţinute. • Nu toate locuinţele au contract de salubrizare menajeră încheiat cu operatorul S.C. CUP Salubritate SRL. • Pentru colectarea deşeurilor rezultate din construcţii şi demolări nu pot fi amenajate platforme pe teritoriul municipiului, ci se găsesc soluţii punctuale, pe bază de solicitare de la producătorul deşeurilor şi transportate la depozitul autorizat amplasat în vecinătatea Staţiei de sortare a S.C. Cup Salubritate S.R.L. Focşani. • poluarea aerului cu mirosuri neplăcute şi cu suspensii antrenate de vânt (în zona depozitelor neconforme); • poluarea cu substanţe organice şi suspensii a apelor de suprafaţă; • poluarea cu nitraţi, nitriţi, substanţe organice şi alte elemente poluante a apelor subterane;

• Depozit deşeuri balotate (pentru staţionarea temporară a baloţilor până la valorificare). • Staţia de sortare modernă prevăzută cu fosă septică şi bazin pentru colectarea apelor uzate din staţie de sortare. • S.C. Cup Salubritate S.R.L. deţine un punct de colectare a deşeurilor de echipamente electrice şi electronice situat în Focşani. • Staţia de Radioactivitatea Mediului Focşani derulează un program standard de monitorizare a radioactivităţii mediului de 11 ore/zi. • Principalele firme pentru creşterea animalelor: SC Agroind SA Focşani, SC Avicola SA Focşani au menţinut relativ constantă producţia, implicit generarea deşeurilor specifice care au scăzut. • Deşeurile rezultate din activităţile medicale sunt preluate pentru eliminare de unităţi specializate Protect Colector S.R.L. Focşani, Colect MED S.R.L. Dumbrăveni, Ecofire Sistem S.R.L. Constanţa, Transpomedin S.R.L. Focşani.	• influenţarea negativă a calităţii solului şi subsolului de pe terenurile ocupate cu deşeuri şi limitrofe depozitelor de deşeuri; • consumarea unor cantităţi mari de resurse naturale neregenerabile.

9. ANALIZA SWOT

9.1. Infrastructura urbană (locuințe, utilități, spațiul urban)

PUNCTE TARI	PUNCTE SLABE	OPORTUNITĂȚI	AMENINȚĂRI
SWOT JUDEȚUL VRANCEA			
Resurse considerabile de teren liber, pe care pot fi constituite centre purtătoare de dezvoltare	Accesul limitat la serviciile publice sau lipsa accesului în anumite localităţi	Existenta resurselor necesare revitalizării urbane	Insuficiența resurselor de la bugetul local pentru asigurarea utilităţilor pentru terenurile disponibile.
Alimentarea cu apă potabilă a populației se realizează din sisteme centralizate	În 20 de comune, aprovizionarea cu apă potabilă se realizează din sisteme locale publice sau individuale (fântâni publice, fântâni particulare, puțuri forate proprii, captări de izvoare)	Reutilizarea domeniului imobiliar nefolosit	Slaba conștientizare a avantajelor colectării selective poate face ineficient procesul de colectare
Sisteme de alimentare cu apă potabilă complete în următoarele zone administrative: Focșani, Câmpuri, Rugineşti, Păunești, Fitionești, Jariștea, Gura Caliței, Cândeşti, Cârligele, Milcovul, Bilieşti, Suraia, Gologanul, Vulturu, Ciorăşti	Gradul de racordare la rețelele de canalizare este extrem de scăzut în mediul urban (58% la nivel județean), dar și în mediul rural	Consolidarea și modernizarea serviciilor publice locale	Slaba implicare directă a comunității în a conștientiza avantajele proiectelor viitoare
Sisteme de alimentare cu apă potabilă parțiale în următoarele zone administrative: Adjud, Mărăşeşti, Tănăsoaia, Soveja, Răcoasa, Pufeşti, Moldovița, Panciu, Ţifeşti, Bolotești, Vidra, Vizantea Răzăşească, Odobeşti, Virteşcoiu, Rechiu, Paltin, Vintileasca,	Infrastructură inadecvată și insuficientă în ceea ce privește stațiile de epurare, rețelele de canalizare și cele de distribuție a energiei termice	Colectarea selectivă a deșeurilor pentru asigurarea sustenabilității și durabilității	Posibila plafonare a dezvoltării fără a avea o abordare proactivă de creștere economică.

PUNCTE TARI	PUNCTE SLABE	OPORTUNITĂŢI	AMENINŢĂRI
Dumitreşti, Coteşti, Gugeşti, Tătăranu, Măicăneşti.			
Mărirea reţelei de distribuţie si a reţelei de canalizare sub aspectul creşterii numărului de locuitori racordaţi la reţeaua de canalizare	PATJ neactualizat	Creşterea calităţii vieţii prin asigurarea utilităţilor de bază	Grupuri de lucru de regulă mari, cu o structură decizională greoaie
Situaţia locuinţelor convenţionale în funcţie de dotarea acestora cu instalaţiile necesare este următoarea: 50,8% alimentare cu apă, 47,7% instalaţie de canalizare şi 95,8% instalaţie electrică	Absenţa echipamentelor IT în cadrul serviciilor publice	Surse de finanţare disponibile pentru managementul integrat al deşeurilor	
În judeţul Vrancea, gradul de acoperire cu servicii de salubritate a fost de 76,85 % în mediul urban şi 91,83 % în mediul rural	Incă există zone neacoperite de serviciile de salubritate.	Dezvoltarea şi specializarea forţei de muncă	
Zona de influenţă a judeţului are impact considerabil asupra zonelor înconjurătoare	Slaba cooperare integrată între principalii actori din adaministraţie şi economie	Surse de finanţare nerambursabile pentru acest gen de asocieri	
Existenţa Grupurilor de Acţiune Locală în teritoriu	Nu sunt suficiente activităţi parteneriale		
SWOT MUNICIPIUL FOCŞANI			
Resurse considerabile de teren liber, amplasate la periferia municipiului	Dezechilibru între dezvoltarea centrului municipiului versus periferie	Proiecte cu finanţare europeană pentru finalizarea modernizării reţelei de utilităţi publice	Viziuni separate de dezvoltare a localităţilor limitrofe (lipsa unui concept de planificare teritorială integrat)
Municipiul nu este afectat de eroziuni sau alunecări de teren, având în consecinţă restricţii minore	Incompatibilităţi funcţionale în special între zonele de locuire şi zone de activităţi productive	Consolidarea şi modernizarea serviciilor publice locale	Construcţia haotică a clădirilor noi fără respectarea unei imagini unitare a teritoriului determină aglomerarea municipiului, blocarea traficului

PUNCTE TARI	PUNCTE SLABE	OPORTUNITĂŢI	AMENINŢĂRI
din punct de vedere al posibilităţii de construcţie			rutier, presiune asupra locurilor de parcare existente
Municipiul Focşani dispune de 4 surse de alimentare cu apă	Distribuţia neuniformă a dotărilor aferente locuirii atât în cadrul municipiului, cât şi în aria de influenţă a acestuia	Soluţii inteligente de monitorizare a reţelei de apă şi a calităţii apei. Accesare fonduri direct de la Comisia Europeana	Reţea de distribuţie a apei cu sincope în funcţionare
Alimentarea cu apă, colectarea şi tratarea apei uzate sunt deservite de SC CUP SA Focşani, care are în componenţă treaptă mecanică şi biologică cu capacităţi de 600 l/s fiecare	P.U.G.-urile elaborate pentru localităţile din aria metropolitană nu sunt corelate şi nu converg către aceeaşi direcţie de dezvoltare	Surse de finanţare din fonduri nerambursabile	Preţul în continuă creştere al utilităţilor publice (apă, canalizare, gunoi menajer) conduc la imposibilitatea de plată a acestora de către anumiţi cetăţeni şi implicit blocaje financiare la societăţile comerciale respective, precum si debranşarea unor categorii defavorizate ale populaţiei de la aceste servicii
Sistem de alimentare cu apă potabilă complet	Deteriorarea fizică a reţelelor de alimentare cu apă şi de canalizare (avarii, pierderi de apă)	Soluţii inteligente de monitorizare a reţelei de apă şi a calităţii apei. Accesare fonduri direct de la Comisia Europeană	Fonduri locale insuficiente pentru lucrările de reabilitare şi extindere a reţelelor de alimentare cu apă şi de canalizare
Trendul descendent al valorilor pentru pierderile de căldură în reţelele de distribuţie şi de transport	Instalaţii vechi la apartamentele de bloc. Pe anumite tronsoane, starea tehnică a reţelelor de distribuţie energie termică este necorespunzătoare	Surse de finanţare nerambursabile pentru eficienţa energetică	Slaba cooperare între proprietarii de locuinţe pentru depunerea de proiecte.
Existenţa reţelelor şi serviciilor de comunicaţii electronice diversificate	Solutii cu un grad de integrare scazut	Solutii de finantare din fonduri nerambursabile	
Creşterea continuă a fondului de locuinţe	Lipsa utilizării resurselor energetice sustenabile		Inexistenţa opritorilor de zăpadă la acoperişurile construcţiilor determină căderea unor bucăţi masive de zăpadă şi gheaţă pe

PUNCTE TARI	PUNCTE SLABE	OPORTUNITĂȚI	AMENINȚĂRI
			trotuarele intens circulate cu risc pentru populație
Sistem de iuminat în majoritatea zonelor Municipiului.	Amplasarea pe stâlpii de electricitate a unui număr mare de cabluri aflate în proprietatea diverșilor operatori (TV, internet)	Soluții de finanțare din surse nerambursabile pentru reabilitarea, modernizarea și eficiența energetică a iluminatului public	Planuri de rețele care pot impieta derularea proiectelor; Rețele aeriene care trebuie îngropate în conformitate cu HCL 211/2013 și legea 154/2012
Spațiu urban sigur	Zone neacoperite și sistemele de supraveghere a spațiului urban și inexistența unui centru operațional municipal de management al situațiilor de urgență	Soluții de finanțare din surse nerambursabile pentru asigurarea siguranței și securității spațiului urban	Sincronizarea necesităților cu deschiderea apelurilor pentru finanțare nerambursabilă
Spații urbane întreținute în mod corespunzator	Nu există suficiente zone de recreere și agrement, zone pietonale și de promenade, spații de joacă pentru copii și zone active.	Soluții de finanțare din surse nerambursabile	Existența unui număr mare al câinilor fără stăpân aflați pe domeniul public.
Existența de spații verzi pe teritoriul municipiului	Nu există suficiente zone verzi Suprafața de spații verzi este de 14m^2/cap locuitor, față de 26m^2/loc – conform normativelor UE	Soluții de finanțare din surse nerambursabile Preocupare permanentă în vederea extinderii de spații verzi	Diminuarea suprafețelor de spații verzi din Municipiul Focșani prin retrocedarea terenurilor pe care în prezent sunt aceste spații către foștii proprietari, fără menținerea statutului acestor zone ca spații verzi

9.2. Infrastructura de transport

PUNCTE TARI	PUNCTE SLABE	OPORTUNITĂȚI	AMENINȚĂRI
SWOT JUDEȚUL VRANCEA			
Apartenenţa la Coridorul European IX (Helsinki, Vyborg-St. Petersburg – Pskov – Moscova – Kaliningrad – Kiev – Ucraina – Chişinău – Judeţul Vrancea – Judeţul Buzău – Bucureşti – Dimitrovgrad – Alexandroupolis);	Inexistenţa unui aeroport în judeţ şi implicit accesibilitate aeriană deficitară	Coridorul de transport rutier TEN-R IX poate contribui la creşterea accesibilităţii rutiere la nivel naţional şi internaţional	Conexiunea deficitară din punctul de vedere al infrastructurii, cu polul metropolitan Bucureşti şi cu polul supraregional Iaşi poate accentua subdezvoltarea judeţului
Reşedinţa judeţului, municipiul Focşani se află pe traseul reţelei transeuropene de transport rutier TEN_R, cât şi al Coridorului paneuropean de transport intermodal IX	Starea precară a infrastructurii rutiere a judeţului	Coridorul de transport feroviar TEN-F suprapus cu Magistrala 50	Neincluderea judeţului în direcţiile de dezvoltare ale Reţelei de transport din Planul de Amenajare a Teritoriului Naţional
E 85 – Drumul European de tranzit care leagă municipiul Bucureşti de judeţul Iaşi şi E581	Inexistenţa traseelor şi pistelor pentru biciclişti, în cadrul judeţului, care să realizeze o legătură între principalele obiective turistice	Autostrada Bucureşti – Rm. Sărat – Focşani – Adjud – Bacău – Suceava este o importantă axă de transport regional, a cărei implementare va creşte conectivitatea judeţului Vrancea cu capitala Bucureşti şi cu zona de nord, Ucraina	Coordonarea integrată pentru atragerea finanţărilor nerambursabile
Reţea densă de drumuri naţionale: DN23, DN23A, DN23B, DN2D, DN2M, DN2N, DN2L, DN11A	Transport în comun deficitar în afara zonei periurbane a municipiului Focşani, în special în zonele rurale	Adoptarea de măsuri pentru realizarea unor rute ocolitoare pentru traficul industrial şi de tranzit, în mediul urban	Slaba activitate partenerială pentru asigurarea mobilităţii în condiţii de performanţă şi eficienţă
Magistrala 50, care face legătura între Ploieşti – Buzău – Focşani – Bacău – Roman – Paşcani	Infrastructura cu un grad de uzură considerabil	Dezvoltarea transportului public între localităţile judeţului	Coordonarea integrată pentru atragerea finanţărilor nerambursabile

PUNCTE TARI	PUNCTE SLABE	OPORTUNITĂŢI	AMENINŢĂRI
Transport în comun bine dezvoltat în zona periurbană a municipiului Focşani (89 de trasee şi 12 firme care oferă servicii de transport în comun)	Inexistenţa intermodalităţii trasportului public interurban	Coordonarea strategiilor de mobilitate între Consiliul Judeţean şi Municipiul Focşani	Neimplicarea operatorilor de transport
SWOT MUNICIPIUL FOCŞANI			
Municipiul Focşani dispune de o bună accesibilitate – se află pe traseul atât al reţelei transeuropene de transport rutier TEN-R, cât şi al Coridorului paneuropean de transport intermodal IX	Relaţionare deficitară între mediul urban - municipiul Focşani şi mediul rural din aria de influenţă a acestuia	Coridorul de transport rutier TEN-R IX HELSINKI, Vyborg - St. Petersburg – Pskov – MOSCOVA – Kaliningrad – Kiev – Ucraina – Chişinău – JUDEŢUL VRANCEA – judeţul Buzău – BUCUREŞTI – Dimitrovgrad – Alexandroupolis) pot contribui la creşterea accesibilităţii rutiere la nivel naţional şi internaţional	Conexiunea deficitară din punct de vedere al infrastructurii, cu polul metropolitan Bucureşti şi cu polul supraregional Iaşi poate accentua subdezvoltarea municipiului şi a zonei funcţionale urbane Focşani
Existenţa drumului E 85 – Drumul European de tranzit care leagă municipiul Bucureşti de judeţul Iaşi	Lipsa centurii ocolitoare care să preia fluxurile de autovehicule de marfă cu masa totală maximă autorizată mai mare de 7,5 tone aflate în tranzit	Coridorul de transport feroviar TEN-F suprapus cu Magistrala 50	Eficienţa şi performanţa redusă a transportului public
Magistrala 50, care face legătura între Ploieşti – Buzău – Focşani – Bacău – Roman – Paşcani, face parte din reţeaua principală a CFR, iar la nivel european face parte din coridorul paneuropean IX	Suprapunerea unor sectoare stradale peste traseele drumurilor europene, naţionale şi judeţene conduce la volume mari de trafic şi număr crescut de accidente	Autostrada Bucureşti – Rm. Sărat – Focşani – Adjud – Bacău – Suceava este o importantă axă de transport regional, a cărei implementare va creşte conectivitatea municipiului Focşani cu capitala Bucureşti şi cu zona de nord, Ucraina	Delegarea serviciului de transport public în baza unui contract care nu prevede în totalitate aspectele menţionate în Regulamentul (CE) nr. 1370/2007 al Parlamentului European şi al Consiliului, privind serviciile de transport feroviar şi rutier de călători
Sistemul rutier are îmbrăcăminte de asfalt pe marea majoritate a străzilor	Carenţa componentei de infrastructură de transport în ceea ce priveşte existenţa facilităţilor de parcare de tip Park&Ride, în vecinătatea principalelor artere de intrare în oraş	Continuarea lucrărilor de îmbunătăţire/modernizare a străzilor	Nivelul redus al infrastructurii asociate intremodalităţii.

PUNCTE TARI	PUNCTE SLABE	OPORTUNITĂŢI	AMENINŢĂRI
Starea de viabilitate a sistemului rutier este bună şi foarte bună	Vechimea mijloacelor de transport şi încadrarea motoarelor acestora în norme de poluare reduse	Modernizarea străzilor din zona industrială	Lipsa facilităţilor pentru alimentarea autovehiculelor cu propulsie electrică sau hibridă.
Instituirea de restricţii privind circulaţia autovehiculelor de marfă a căror masă totală maximă autorizată depăşeşte 3.5 tone pe străzile din zona urbană.	Inexistenţa unui terminal intermodal de călători, ceea ce face ca vehiculele de transport judeţean să aibă trasee care se suprapun peste traseele de transport public urban.	Inelul de centură, aflat în stadiu de proiect, va contribui la fluidizarea traficului în municipiu, în zona funcţională urbană, precum şi traficul de tranzit	Creşterea numărului de accidente rutiere în perioada 2013-2015
Existenţa unui nod intermodal pentru interacţiunea între transportul feroviar şi transportul public local, conectat şi la infrastructura pentru circulaţia bicicletelor.	Relaţia est – vest de mobilitate este insuficient satisfăcută de transportul în comun în interiorul municipiului, existând zone care nu sunt deservite	Racordarea la reţeaua feroviară Trans Europeană de Transport TEN-T centrală, existând premise privind modernizarea acestei infrastructuri astfel încât să permită circulaţia cu viteză ridicată	Politica de parcare existentă încurajează deplasarea cu autovehiculul personal în zonele centrale aglomerate
Transport în comun bine dezvoltat în zona periurbană a municipiului Focşani	Existenţa unor sectoare ale reţelei pe care se suprapun un număr ridicat de linii de transport public	Existenţa unor ramificaţii ale reţelei de transport feroviare care deservesc zona cu funcţiuni industriale	Atractivitatea redusă a transportului feroviar
Demararea procesului de modernizare şi eficientizare a sistemului de transport public, respectiv achiziţionarea echipamentelor electronice de informare în timp real în staţiile de călători, dotarea mijloacelor de transport cu echipamente de monitorizare în timp real, înnoirea parţială a parcului de vehicule, modernizarea parţială a staţiilor de transport public	Lipsa unui sistem de e-ticketing pentru transportul public	Existenţa unei viziuni de promovare a unei mobilităţi urbane durabile,	Creşterea gradului de motorizare la nivelul Municipiului Focşani
Bulevarde generoase unde se pot amplasa piste de biciclete	Inexistenţa unei reţele de piste de biciclete care să asigure deplasarea în condiţii de siguranţă cu bicicleta între	Accesarea de fonduri europene pentru accelerarea procesului de înnoire a parcului de vehicule, prin	Slaba comunicare a beneficiilor de creştere a zonelor pietonale în detrimentul zonelor de parcare.

PUNCTE TARI	PUNCTE SLABE	OPORTUNITĂȚI	AMENINȚĂRI
	principalele zone de generare și atragere a călătorilor	achiziția de automobile electrice/hibride și a infrastructurii necesare.	
Mobilitate pietonală bună, asigurată de trasee pietonale care suportă fluxul pietonal zilnic	Spații de parcare insuficiente, ceea ce conduce la parcarea neregulamentară a vehiculelor pe trotuare sau pe stradă, producând o limitare a accesibilității cetățenilor și reducerea capacității de circulație a arterelor rutiere	Posibilitatea de accesare a fondurior europene prin Axa 4, Prioritatea de Investiții 4.1 a POR 2014-2020 în vederea modernizării transportului public, ceea ce va conduce la creșterea gradului de accesibilitate și atractivitate pentru acest mod de transport	Fonduri insuficiente pentru semaforizarea în regim adaptiv a tuturor intersecțiilor
Sistem de semaforizare in majoritatea intersectiilor importante	Mobilitate rutieră scăzută datorită inexistenței unui sistem adaptiv de management al traficului	Posibilitatea de accesare a fondurior europene prin Axa 4, Prioritatea de Investiții 4.1 a POR 2014-2020 în vederea creșterii mobilității urbane durabile, prin investiții destinate transportului electric și nemotorizat : stații de alimentare a automobilelor electrice, piste de biciclete, sisteme de parcaj pentru biciclete, puncte de închiriere, crearea de zone și trasee pietonale	Indisciplina în respectarea regulamentelor de parcare
Amplasarea stațiilor de taxi în cadrul rețelei de transport în concordanță cu cererea de transport	Cele trei pasaje peste linia de cale ferată din interiorul municipiului sunt în stare de degradare	Existența unor soluții de sporire a accesibilității spațiilor pietonale	Slaba comunicare a avantajelor soluțiilor de mobilitate alternativă
Existența unor facilități multiple de plată a parcării		Demararea procesului de dezvoltare a noi zone de parcare (smart parking, park&ride)	
Infrastructură care poate fi sistematizată fără restricții majore	Inexistența unui sistem de mobilitate alternativă utilizând stații autoamte de închiriere a bicicletelor	Soluții de finanțare din surse nerambursabile pentu soluții de moblitate alternative și asigurarea intermodalității	

9.3. Dezvoltare economică și resurse umane

PUNCTE TARI	PUNCTE SLABE	OPORTUNITĂȚI	AMENINȚĂRI
SWOT JUDEȚUL VRANCEA			
Existența unor localități precum Panciu, Mărășești, Odobești, amplasate în aria de influență a Municipiului Focșani	Raportat la restul județelor din România, județul Vrancea prezintă un nivel ridicat al sărăciei	Crearea unei zone de dezvoltare economică	Amplasarea județului la confluența dintre Moldova și Muntenia (două regiuni cu grad diferit de dezvoltare) poate să accentueze în timp, caracterul de tranzit al acestuia, precum și subdezvoltarea sa
Prezența potențialului agricol	Discrepanțe în teritoriu din punctul de vedere al nivelului de sărăcie: zone mai bine dezvoltate în proximitatea municipiului Focșani, comparativ cu zone foarte slab dezvoltate și sărace, în zona montană	Dezvoltarea parteneriatelor public-privat cu județele vecine	Inexistența în județ a vreunui pol supraregional sau național definit prin conceptul strategic național al dezvoltării spațiale, poate constitui o amenințare în dezvoltarea județului, prin eliminarea acestuia de pe lista de priorități în investiție, dar și prin interesul scăzut al investitorilor
Suprafața mare a județului, fiind situat pe locul IV în cadrul Regiunii de Dezvoltare Sud-Est	Nevalorificarea potențialului de urbanizare	Canalul proiectat Siret Bărăgan - cel mai mare proiect de infrastructură agricolă din România, care este în proporție de aprox. 50% în județul Vrancea	Lipsa valorificării și promovării suficiente a produselor agricole locale
Potențial agricol ridicat, solul și clima sunt favorabile pentru cultura plantelor și creșterea animalelor	Grad scăzut de utilizare a resurselor din teritoriu	Exploatarea potențialului vitivinicol existent	Riscul de scoatere din funcțiune a anumitor terenuri agricole datorită proastei utilizări a acestora
Existența zonei montane propice dezvoltării sectorului zootehnic, iar cea de câmpie benefică culturilor agricole	Discrepanțe socio-economice între localitățile din zona montană și cea de câmpie.		Importul crescut

PUNCTE TARI	PUNCTE SLABE	OPORTUNITĂŢI	AMENINŢĂRI
Potenţial vitivinicol crescut prin prezenţa predominantă a podgoriilor	Repartiţia dezechilibrată a localităţilor urbane în teritoriu: există areale mai mari de 25-30 km care nu au nici un centru urban	Încadrarea judeţului Vrancea în Regiunea de Dezvoltare Sud-Est, alături de judeţe bine dezvoltate precum Constanţa, Galaţi sau Tulcea, poate constitui un avantaj şi o oportunitate în dezvoltarea viitoare a acestuia, printr-o cooperare eficientă şi sprijin reciproc	Falimentarea anumitor întreprinderi datorită competitivităţii naţionale ridicate
Existenţa unuia dintre cele mai dezvoltate industrii de textile şi confecţii din ţară (industrie cu tradiţie) cu un număr semnificativ de întreprinderi în acest domeniu	Oraşe mici şi comune slab dezvoltate	Constituirea unor localităţi urbane sub formă de poli regionali, subregionali şi locali	Creşterea ratei şomerilor din cauza automatizării proceselor din cadrul fabricilor
Disponibilitatea forţei de muncă în urma disponibilizărilor repetate	Slaba conectivitate şi relaţionare între localităţile urbane şi rurale din zona montană	Reutilizarea în alte scopuri a fabricilor închise	Migraţia populaţiei către alte judeţe sau alte ţări
Existenţa iniţiativelor de asociere între actorii locali	Starea precară a sistemului de irigaţii	Acordarea de sprijin fabricilor care funcţionează la capacitate redusă	Migraţia personalului calificat şi a tinerilor eminenţi
Adaptabilitatea sectorului IMM la nevoile locale	Gradul ridicat de neutilizare a terenurilor sau utilizare neadecvată	Atragerea de noi investitori, inclusiv străini pentru a se stabili în judeţ	Gradul ridicat al îmbătrânirii populaţiei
Creşterea spiritului antreprenorial şi a numărului de firme nou înfiinţate	Spaţiile insuficiente de depozitare a produselor agricole	Dezvoltarea infrastructurii pentru întreprinzători	Creşterea numărului de persoane care se ocupă cu agricultura, dar nu sunt şi angajaţi
Existenţa terenurilor sau clădirilor neutilizate din mediul urban/rural	Infrastructura şi serviciile deficitare din jurul zonelor cu preponderenţă industriale	Asocierea micilor producători din agricultură pentru sporirea profitului fermelor de subzistenţă	Capacitate limitată de absorbţie la nivel local a fondurilor europene
	Folosirea materiei prime din import	Valorificarea produselor locale şi tradiţionale	Numărul redus al funcţionarilor specializaţi în realizarea proiectelor finanţate prin fonduri europene

PUNCTE TARI	PUNCTE SLABE	OPORTUNITĂȚI	AMENINȚĂRI
	Tehnologiile învechite din cadrul industriei implică costuri de producţie ridicate	Dezvoltarea produselor ecologice; reintegrarea agricultorilor pe piaţa forţei de muncă	Lipsa de motivare a funcţionarilor publici
	Densitatea mică a întreprinderilor	Folosirea oportunităţilor de finanţare pentru dezvoltarea spaţiului rural, inclusiv finanţare nerambursabilă	
	Efectivul scăzut al salariaţilor din agricultură	Încurajarea spiritului antreprenorial al tinerilor	
	Lipsa forţei de muncă specializate pentru anumite sectoare industriale	Formarea profesională a angajaţilor din cadrul instituţiilor publice	
	Probleme demografice din cauza îmbătrânirii şi migraţiei ridicate	Introducerea noilor tehnologii computerizate în cadrul administraţiei publice	
	Lipsa spiritului antreprenorial în rândul tinerilor şi al persoanelor disponibilizate		
	Lipsa măsurilor de sprijin pentru tinerii întreprinzători şi lipsa programelor de susţinere a afacerilor nou înfiinţate		
	Inexistenţa colaborării între instituţiile de învăţământ şi mediul de afaceri pentru formarea resurselor umane în funcţie de nevoile pieţei muncii locale.		

PUNCTE TARI	PUNCTE SLABE	OPORTUNITĂȚI	AMENINȚĂRI
SWOT MUNICIPIUL FOCŞANI			
Caracterul de reşedinţă de judeţ al municipiului Focşani – centru economic şi social	Localităţi urbane aflate în aria de influenţă a municipiului Focşani, subdezvoltate şi care nu se află într-o relaţie de colaborare cu municipiul	Amplasarea municipiului pe traseul proiectat al Canalului Siret Bărăgan – cel mai mare proiect de infrastructură agricolă din România	Încadrarea municipiului Focşani în categoria polilor regionali, prin Conceptul Strategic Naţional al Dezvoltării Spaţiale, poate constitui o ameninţare în dezvoltarea acestuia, prin eliminarea municipiului de pe lista centrelor urbane prioritare în finanţare
Existenţa unor localităţi precum Panciu, Mărăşeşti, Odobeşti, amplasate în aria de influenţă a municipiului	Amplasarea dezechilibrată în teritoriu a municipiului – spre extremitatea sud-estică a judeţului	Posibilitatea unei abordări teritoriale integrată între Focşani şi localităţile aflate în zona sa de influenţă, diminuând astfel dezechilibrele dintre centru şi aria limitrofă	Amplasarea municipiului la confluenţa dintre Moldova şi Muntenia (două regiuni cu grad diferit de dezvoltare) poate să accentueze în timp, caracterul de tranzit al acestuia, precum şi subdezvoltarea sa
Municipiul se află pe traseul căii navigabile "Canalul magistral Siret – Bărăgan între Adjud şi Dridu"	Suprafeţe mari de terenuri agricole în intravilanul municipiului – 30 %, majoritatea fragmentate în exploataţii mici	Modernizarea şi extinderea liniilor de producţie ale fabricilor de textile şi confecţii, precum şi automatizarea proceselor	Migraţia forţei de muncă şi a tinerilor calificaţi
Existenţa unuia dintre cele mai dezvoltate industrii de textile şi confecţii - industrie cu tradiţie	Întreprinderile utilizează tehnologii învechite	Dezvoltarea unei zone industriale/parc industrial ca centru pentru valorificarea potenţialului vitivinicol al teritoriului	Lipsa de motivare a tinerilor pentru dezvoltarea unei afaceri
Atragerea migrării populaţiei din localităţile învecinate în municipiu, prin oferta mai mare de locuri de muncă, comparativ cu localităţile de domiciliu	Probleme demografice din cauza scăderii populaţiei totale, a îmbătrânirii populaţiei şi soldul negativ al schimbărilor de domiciliu	Folosirea potenţialului crescut al resurselor naturale şi umane	Economie subterană în creştere
Creşterea spiritului antreprenorial şi a numărului de firme nou înfiinţate	Lipsa forţei de muncă calificate şi a cursurilor de formare profesională	Dezvoltarea parteneriatelor public-privat între actorii interesaţi	Concurenţa produselor din import

PUNCTE TARI	PUNCTE SLABE	OPORTUNITĂȚI	AMENINȚĂRI
Potențialul agricol și vitivinicol crescut al zonei	Tendința de creștere a numărului tinerilor care nu au un loc de muncă, care nu urmează studii sau cursuri de formare, inclusiv a tinerilor care se confruntă cu riscul excluziunii sociale și a tinerilor din comunitățile marginalizate	Încurajarea spiritului antreprenorial al tinerilor	Accesul scăzut la capital al IMM-urilor
Trendul crescător al PIB-ului	Lipsa spiritului antreprenorial în rândul tinerilor și al persoanelor disponibilizate	Asigurarea unei corelări între cererea de pe piața muncii și oferta instituțiilor de învățământ și de formare profesională continuă	Activitate scăzută în domeniul inovativ, atât în sectorul public, cât și în cel privat
Existența clusterului Asociația "Tradiții – Manufactură – Viitor, TMV Sud-Est"	Inexistența colaborării între instituțiile de învățământ și mediul de afaceri pentru formarea resurselor umane în funcție de nevoile pieței muncii locale	Disponibilitatea fondurilor nerambursabile pentru extinderea și modernizarea IMM-urilor	Nivelul scăzut al salariilor din sectorul bugetar
Existența unor profiluri ocupaționale variate	Numărul insuficient de servicii de instruire și consultanță de afaceri de înaltă calitate pe plan local	Finanțări pentru cursuri de formare profesională și cursuri de calificare	Scăderea forței de muncă active, în contextul îmbătrânirii populației, sporului natural negativ și migrației externe
Scăderea numărului de șomeri	Slaba colaborare între industrie și cercetare	Utilizarea eficientă a potențialului agricol și vitivinicol al zonei	
	Oferta de calificare sau reconversie nu este suficient de diversificată	Crearea de centre de formare profesională a forței de muncă	

9.4. Turism, cultură și patrimoniu

PUNCTE TARI	PUNCTE SLABE	OPORTUNITĂȚI	AMENINȚĂRI
SWOT JUDEȚUL VRANCEA			
Cadrul natural variat al județului, cu un peisaj atractiv ce oferă condiții favorabile turismului – existența obiectivelor turistice diversificate	Unitățile de cazare sunt insuficiente și repartizate inegal (există localități care nu prezintă unități de cazare)	Amplasarea favorabilă, la nivel regional, reprezintă o oportunitate de a transforma județul Vrancea într-un areal de conexiune între marile zone ale Carpaților orientali și meridionali, câmpia Siretului și Câmpia Dunării	Starea precară a infrastructurii turistice: drumuri, servicii de cazare, agrement
Fond vitivinicol și cinegetic extins	Infrastructura turistică nu îndeplinește standardele actuale	Dezvoltarea mai multor forme de turism: de afaceri, agrement, agroturism, tranzit etc	Incapacitatea de exploatare a resurselor turistice din teritoriu
Patrimoniul cultural al județului	Calitatea slabă a serviciilor din sectorul turistic	Dezvoltarea turismului în zona podgoriilor și cramelor	Concurența zonelor turistice din județele vecine și de peste graniță
	Potențialul turistic nu este promovat în cadrul ofertelor de agrement	Promovarea tradițiilor și produselor locale prin târguri, festivaluri și activități culturale desfășurate în județ	
Drumul Podgoriilor Vrâncene	Nesemnalizarea corespunzătoare a obiectivelor turistice importante din județ	Diversificarea activităților culturale	
		Modernizarea infrastructurii și îmbunătățirea serviciilor unităților de cazare și agrement	
SWOT MUNICIPIUL FOCȘANI			
Amplasarea Municipiului Focșani în proximitatea unei zone cu un fond vitivinicol extins.	Refacerea urbanistică a orașului a condus la distrugerea clădirilor vechi, imaginea istorică a orașului	Amplasarea favorabilă în teritoriu, în proximitatea zonei montane, a Carpaților de Curbură, constituie o oportunitate în dezvoltarea turismului	Concurența zonelor turistice din județele vecine și de peste graniță

PUNCTE TARI	PUNCTE SLABE	OPORTUNITĂŢI	AMENINŢĂRI
Concentrarea obiectivelor de utilitate publică şi a obiectivelor de patrimoniu construit, în zona centrală	Calitatea slabă a serviciilor din sectorul turistic	Amplasarea municipiului Focşani la confluenţa dintre cele două forme de relief – câmpie şi munte poate contribui la dezvoltarea localităţii ca poartă de acces în zona turistică montană	Indicele de ocupare scăzut al unităţilor de cazare turistică
Pe teritoriul administrativ al municipiului Focşani sunt 14 arbori monumente ale naturii	Insuficienţa infrastructurii de distribuţie a bunurilor şi serviciilor culturale: teatre, săli de expoziţii, de spectacole, cinematografe.	Dezvoltarea turismului de tranzit şi de afaceri	Atractivitatea destinaţiilor turistice din afara judeţului, în special turismul montan şi litoral
Concentrarea unor puncte de interes la nivel judeţean: instituţii administrative şi culturale, spitale etc.	Eficienţa scăzută a firmelor din domeniul turismului	Revitalizarea centrului urban	Investiţii scăzute în domeniul turismului
Existenţa unei serii de clădiri de patrimoniu, monumente, muzee şi vestigii	Sejurul redus al turiştilor	Dezvoltarea ofertei turistice pentru creşterea vizibilităţii municipiului	
	Valorificarea insuficientă a unor monumente istorice şi a clădirilor de patrimoniu	Promovarea potenţialului turistic, modernizarea infrastructurii şi îmbunătăţirea serviciilor unităţilor de cazare şi agrement	
	Insuficientă promovare a turismului	Promovarea potenţialului turistic oferit de patrimoniul turistic imaterial, reprezentat de specificul local: festivaluri, târguri şi alte evenimente culturale (ex.: Festivalul Internaţional al Viei şi Vinului Bachus, organizat anual în municipiul Focşani)	
	Degradarea progresivă a clădirilor de patrimoniu	Posibilitatea accesării de fonduri europene pentru reabilitarea clădirilor de patrimoniu	

PUNCTE TARI	PUNCTE SLABE	OPORTUNITĂȚI	AMENINȚĂRI
		Dezvoltarea turismului cultural, ca alternativă de dezvoltare a municipiului	
		Modernizarea şi reabilitarea infrastructurii turistice, în vederea creşterii indicelui de ocupare	

9.5. Cadrul natural şi mediul

PUNCTE TARI	PUNCTE SLABE	OPORTUNITĂȚI	AMENINȚĂRI
SWOT JUDEȚUL VRANCEA			
Existenţa în interiorul judeţului a tuturor formelor de relief, distribuite echilibrat în teritoriu, din punct de vedere spaţial: Zona Câmpiei Bărăganului, Zona Subcarpaţilor de Curbură, Zona Montană	Cu toate că sursa de apă este subterană, apa brută nu îndeplineşte în totalitate condiţiile de calitate	Adoptarea de măsuri pentru implementarea cerinţelor europene în domeniul apelor, iar acolo unde acestea nu sunt suficiente, să se aplice măsuri suplimentare pentru atingerea stării/potenţialului ecologic bun şi a stării chimice bune	Bariera fizică reprezentată de Carpaţi, poate accentua deficienţele judeţului, precum şi caracterul periferic şi izolat al acestuia
Principale cursuri de apă din judeţ sunt: râul Siret, râul Putna (cel mai important curs de apă din judeţ), pârâul Milcov, pârâul Ramna, râul Rm. Sărat	Soluri cu conţinut scăzut în humus şi exces de umiditate freatică şi/sau stagnantă în zona de câmpie a judeţului Vrancea	Proiecte cu finanţare externă pentru ameliorarea problemei privind evacuarea apelor uzate menajere provenite din mediul rural şi urban	Riscul de poluare de pe platformele industriale
Existenţa lacului de acumulare Călimăneşti, în zona colinară. Lacul prezintă o stare chimică bună în proporţie de 100%	Prezenţa fenomenului de sărăturare, fenomen ce afectează aproximativ 3% din terenul agricol	Proiecte cu finanţare externă pentru reabilitarea şi modernizarea tehnologică a echipamentelor şi instalaţiilor din sectorul industriei poluante	Multiple surse de poluare: aglomerări urbane, agricultură, transporturi, sectorul industrial

PUNCTE TARI	PUNCTE SLABE	OPORTUNITĂȚI	AMENINȚĂRI
Procentul cel mai mare de pădure, din totalul suprafeței împădurite, este în zona de deal, unde procentul atinge 74%	Prezența fenomenelor de eroziune (atât de suprafață cât și adâncime), de alunecări și de neuniformitate a terenurilor, care afectează solurile din zona de câmpie a județului	Cooperarea cu alte autorități la nivel local în derularea procesului de implementare a cerințelor de mediu privind calitatea aerului	Lucrări hidrotehnice care se regăsesc la nivelul bazinelor hidrografice
Studiile hidrografice efectuate pe teritoriul județului Vrancea au apreciat că există o rezervă de apă subterană care poate satisface necesarul de apă în prezent și de perspectivă	Creșterea diversificării factorilor de degradare a solului	Realizarea de proiecte cu finanțări europene pentru remedierea/ reconstrucția ecologică a terenurilor degradate/ameliorarea stării de calitate a solului	Poluarea solului, din cauza utilizării excesive a îngrășămintelor chimice folosite în agricultură
Se constată creșterea volumului de apă care a fost suficient epurat și scăderea volumului de apă insuficient epurat	Suprafața siturilor contaminate (10,517 ha) reprezintă 2,16 % din suprafața totală a județului	Adoptarea unor măsuri care să vizeze conservarea biodiversității	Calitatea solului este afectată de factori naturali (climă, formă de relief, caracteristici edafice) sau de acțiuni antropice agricole și industriale
Tendință de scădere a influenței surselor de poluare asupra apelor de suprafață, a acviferelor freatice	Existența amplasamentelor care au fost identificate cu potențial de contaminare (4 amplasamente)		Scoaterea din circuitul natural sau economic a terenurilor pentru depozitele de deșeuri
Calitatea aerului este urmărită lunar, prin automonitorizare, de către cei mai mari operatori economici din județul Vrancea, prin măsurători de poluanți gazoși și pulberi sedimentabile realizate de către SC ENET SA Focșani, SC VRANCART SA Adjud	Generarea unei cantități mari de deșeuri cu efecte negative asupra mediului, climei, biodiversității, sănătății locuitorilor județului și peisajului urban		Lipsa unor amenajări și existența exploatărilor deficitare a depozitelor de deșeuri
Datele din monitorizări obținute permit luarea măsurilor pe termen scurt, mediu și lung, de combatere a poluării și de prevenire a acesteia	Depozitele de deșeuri nu sunt amenajate corespunzător pentru protecția mediului		Depozitele de deșeuri nu sunt amenajate corespunzător pentru protecția mediului, conducând la poluarea apelor din zonele respective

PUNCTE TARI	PUNCTE SLABE	OPORTUNITĂȚI	AMENINȚĂRI
În județul Vrancea se întâlnesc mai multe clase de soluri specifice unor varietăți de culturi agricole	Județul Vrancea se află printre puținele județe din țară care nu deține un depozit de deșeuri ecologic		Exploatarea necontrolată a pădurilor, pășunatul, desecarea mlaștinilor, împădurirea pajiștilor, abandonarea pajiștilor și pășunilor, regularizarea râurilor, utilizarea pesticidelor, turismul
Inițiative pentru creșterea nivelului de conștientizare a autorităților locale și populației cu privire la managementul deșeurilor și importanța colectării selective a acestora	Materialele reciclabile nu sunt selectate în totalitate		Riscul seismic
SWOT MUNICIPIUL FOCȘANI			
Încadrarea teritoriului municipiului Focșani în zona de silvostepă a Câmpiei Române	Fauna existentă pe suprafață municipiului este săracă în specii, cele mai întâlnite grupe fiind taxonomice (păsări și chiropterele)	Îmbunătățirea factorilor de mediu prin rezolvarea problemelor referitoare la calitatea solului, apei, aerului, extinderea spațiilor verzi	Riscul ridicat de cutremure, având în vedere că cea mai importantă zonă seismică din țară este zona Vrancea
Municipiul Focșani este mărginit de râul Putna la o distanță de 7 km și de râul Milcov, în partea de sud-est	Pădurile nu sunt prezente pe suprafața Municipiului	Municipiul Focșani dispune de patru surse de alimentare cu apă: sursa Suraia (subteran), sursa Babele (freatic), sursa Mândrești (subteran), sursa Focșani (subteran)	Zone inundabile în zona de nord a municipiului
Teritoriul municipiului este traversat în partea de nord de canalul Sturza, în mare parte regularizată (canale îndiguite)	Poluarea provenită din traficul de pe arterele intens circulate ale municipiului Focșani, inclusiv pe cele care circulă traficul greu	Posibilitatea accesării de fonduri europene pentru reabilitarea și modernizarea echipamentelor și instalațiilor din sectorul industrial, în vederea reducerii poluării produse de acesta	Influența umană și a activităților antropice care duc la o puternică artificializare a vegetației
Pe teritoriul municipiul Focșani – în zona localității Mândrești este situată Balta Mândrești cu o suprafață de 98	Existența pe teritoriul municipiului a sitului contaminat reprezentat de depozitul de deșeuri petroliere	Posibilitatea de acces la fonduri nerambursabile în scopul soluționării problemelor de mediu	Poluarea atmosferică determinată de emisii de gaze și pulberi din procesele tehnologice industriale, procese de

PUNCTE TARI	PUNCTE SLABE	OPORTUNITĂȚI	AMENINȚĂRI
ha, pe care se practică în general pescuitul			ardere şi activităţi de depozitare materiale şi deşeuri, traficul auto, şantierele de construcţie
Drumul Podgoriilor Vrâncene	Monitorizarea calităţii aerului insuficientă pe teritoriul municipiului	Implicarea populaţiei şi a mass-mediei locale în probleme specifice legate de mediu	Lipsa de educaţie privind consumarea şi protejarea resurselor de apă va conduce la un consum excesiv a acesteia
Cursul râului Milcov prezintă o mineralizare naturală	Deversarea apelor din staţia de epurare se face în râul Putna		Diminuarea suprafeţelor de spaţii verzi din Municipiul Focşani prin retrocedarea terenurilor pe care în prezent sunt aceste spaţii către foştii proprietari, fără menţinerea statutului acestor zone ca spaţii verzi
Solul în secţiunile de control se încadrează la sol "normal"	Instalaţiile de incinerare eliberează în atmosferă oxizi de sulf şi de azot, dioxine şi furani, metale grele		Traficul auto reprezintă una din principalele surse de poluare datorită zonelor intens circulate
Calitatea aerului este urmărită lunar, prin automonitorizare, de către cei mai mari operatori economici din judeţul Vrancea, prin măsurători de poluanţi gazoşi şi pulberi	Existenţa surselor individuale de încălzire ale cetăţenilor poluează mediul de la nivelul solului până la ultimele etaje		Combustia materialelor la temperaturi ridicate duce la ruperea legăturilor chimice care eliberează o serie de substanţe toxice
Trend de scădere a emisiilor tuturor poluanţilor atmosferici	Echipamentele reţelei de termoficare cu vechime mare prezintă un consum mai mare de combustibil şi conduc implicit la creşterea nivelului de emisii poluante, inclusiv de CO2, cu efecte negative asupra mediului înconjurător		Efectele cauzate de sectorul industrial asupra aerului se manifestă prin emisii de gaze şi pulberi din procese tehnologice, procese de ardere şi activităţi de depozitare materiale şi deşeuri
Staţie de sortare modernă prevăzută cu fosă septică şi bazin pentru colectarea apelor uzate rezultate din staţia de sortare	Nivelul scăzut al managementului informaţiei de mediu		Drumurile principale şi secundare pe care circulă utilajele de transport deşeuri nu sunt întreţinute

PUNCTE TARI	PUNCTE SLABE	OPORTUNITĂȚI	AMENINȚĂRI
Stația de epurare a apelor uzate Focșani reabilitată și extinsă corespunde cerințelor de epurare a unui debit maxim de 2.200 l/s și dispune de doua linii de epurare ce funcționează paralel	Numărul limitat de spații verzi, zone de joacă pentru copii și spații de parcare		
Tipul predominant al apelor freatice este bicarbonato-calcice sau bicarbonato calcice-magneziene			
Gestiunea deșeurilor menajere nu afectează calitatea solului în intravilanul municipiului Focșani			
Colectarea selectivă a deșeurilor reciclabile acoperă integral suprafața municipiului Focșani, crescând cu 50% cantitatea de deșeuri reciclabile colectate și valorificate			
Municipiul nu este afectat de eroziuni și alunecări de teren active			
Existența de spații verzi pe teritoriul municipiului	Suprafețe mici pe cap de locuitor	Extindere a spațiilor verzi	Diminuarea suprafețelor de spații verzi din Municipiul Focșani prin retrocedarea terenurilor pe care în prezent sunt aceste spații către foștii proprietari, fără menținerea statutului acestor zone ca spații verzi

9.6. Educaţie, sănătate şi asistenţă socială

PUNCTE TARI	PUNCTE SLABE	OPORTUNITĂŢI	AMENINŢĂRI
SWOT JUDEŢUL VRANCEA			
Spaţii disponibile pentru desfăşurarea activităţilor de servicii sociale	Centre insuficiente pentru furnizarea serviciilor sociale	Reducerea costurilor prin implementarea unui sistem integrat de sănătate şi social	Orientarea resurselor umane către alte domenii de activitate
Existenţa resurselor umane disponibile pentru angajare în domeniul social şi sănătate	Infrastructura şi echiparea precară a spitalelor, precum şi starea echipamentelor utilizate	Crearea unor parteneriate între administraţiile publice şi potenţialii investitori sau instituţii pentru dezvoltarea mediului social	Lipsa personalului specializat în unităţi
Existenţa cadrelor didactice bine pregătite	Discrepanţe între mediul urban şi cel rural în prestarea serviciilor educaţionale	Accesibilizarea spaţiului public pentru persoanele cu handicap	Limitarea accesului la serviciile sociale şi de sănătate datorită veniturilor mici ale locuitorilor
Concentrarea a peste 50% din dotările pentru sănătate şi asistenţă socială din judeţ	Numărul insuficient de cadre didactice pregătite, preponderent în mediul rural	Furnizarea de servicii speciale pentru persoanele cu handicap şi conştientizarea nevoilor acestora	Scăderea calităţii vieţii în mediul urban şi creşterea gradului de sărăcie
	Lipsa infrastructurii de sănătate în localităţile din mediul rural	Crearea centrelor sociale pentru persoanele defavorizate	Nivelul scăzut al salariilor din domeniul cultural
	Infrastructura serviciilor de educaţie deficitară	Organizarea unor programe de formare profesională pentru persoanele din grupurile vulnerabile	Creşterea riscului de abandon şcolar din cauza accesibilităţii reduse la serviciile de învăţământ
	Rata crescută a şomajului	Realizarea proiectelor europene pentru dezvoltarea infrastructurii educaţionale	Slaba dezvoltare a sistemului de formare profesională şi învăţare pe tot parcursul vieţii
	Migrarea populaţiei în afara judeţului Vrancea, din cauza ofertei scăzute de locuri de muncă	Dezvoltarea de parteneriate între instituţiile şcolare şi mediul privat pentru asigurarea unei forţe de muncă calificate, adaptate nevoilor în schimbare ale pieţei	

PUNCTE TARI	PUNCTE SLABE	OPORTUNITĂŢI	AMENINŢĂRI
	Rata crescută a persoanelor fără formare profesională	Dezvoltarea învăţământului profesional şi tehnic	
	Apartenenţa slabă pe piaţa muncii a persoanelor cu handicap şi a persoanelor de etnie romă	Creşterea nivelului de calificare al personalului din serviciile pentru sănătate şi asistenţă socială, prin intermediul programelor de dezvoltare a resurselor umane	
	Evoluţie negativă a indicatorilor demografici		
SWOT MUNICIPIUL FOCŞANI			
Concentrarea în municipiu a instituţiilor pentru sănătate şi asistenţă socială	Starea precară a echipamentelor din sistemul sanitar	Conştientizarea nevoilor persoanelor din grupurile vulnerabile şi furnizarea de servicii speciale pentru persoanele cu handicap	Insuficienta dezvoltare a sistemului de formare profesională şi învăţare pe tot parcursul vieţii
	Insuficienţa fondurilor pentru formare profesională, inclusiv în domeniul sănătăţii şi asistenţei sociale	Dezvoltarea învăţământului adaptat cererii pieţei de muncă locale prin crearea de parteneriate între instituţiile şcolare şi mediul privat	Migraţia forţei de muncă specializate, inclusiv a personalului sanitar
	Lipsa de parteneriate eficiente între şcoală şi mediul de afaceri	Orientarea resurselor umane către domeniile de activitate în care există cerere de forţă de muncă	Nivelul scăzut al salariilor din sănătate şi învăţământ
	Scăderea numărului de elevi din învăţământul liceal şi postliceal	Accesarea de fonduri europene în vederea dezvoltării infrastructurii educaţionale	
		Adaptarea ofertei de învăţământ pe tot parcursul vieţii cu cererea existentă pe piaţa muncii	
		Existenţa programelor de finanţare pentru dezvoltarea resurselor umane	

STRATEGIA INTEGRATĂ DE DEZVOLTARE URBANĂ A MUNICIPIULUI FOCȘANI 2014 – 2023

– PARTEA III – OBIECTIVE STRATEGICE. PROIECTE ȘI MĂSURI

10. STABILIREA OBIECTIVELOR STRATEGICE

10.1. Viziunea strategică a Municipiului Focșani

Viziunea strategică a Municipiului Focșani 2023 este :

„Municipiul Focșani, un oraș cu o abordare proactiva de dezvoltare urbană durabilă și diversificată, susținută de o guvernare locală modernă, coerentă și transparentă, care să conducă la creșterea calității vieții ”

În scopul de a accelera dezvoltarea economică ce va permite îmbunătățirea nivelului de trai al populației, **Municipiul Focșani** a decis aderarea la PACTUL TERITORIAL VRANCEA. Partenerii PACTULUI TERITORIAL Vrancea se vor concentra pe **punerea în valoare a punctelor forte** în domeniul social, economic și de mediu ale comunității prin:

- mobilizarea și utilizarea eficientă a resurselor existente;
- crearea unui mediu de afaceri, care în combinație cu poziția geo-strategică să permită atragerea de investitori și antreprenori locali și străini;
- stabilirea unor parteneriate cu sectorul privat, promovarea cooperării între întreprinderi și încurajarea unui flux mai puternic de idei și schimb de resurse.

Pentru elaborarea viziunii de dezvoltare s-a avut în vedere proiecția dezvoltării viitoare a localității prin prisma așteptărilor tuturor categoriilor de factori beneficiari și/sau cu impact direct asupra direcției și intensității de dezvoltare a ansamblului resurselor umane și facilităților operaționale prin care se consolidează potențialul de creștere a calității vieții în municipiul Focșani.

De asemenea, concomitent cu relevanța viziunii definite, un aspect deosebit de important a fost reprezentat de consistența și caracterul multidimensional, integrator al acesteia. Astfel, calitatea vieții este un indicator complex, care exprimă percepția individului despre existența sa în contextul culturii și a sistemului de valori în care trăiește.

În formularea viziunii şi obiectivului general privind ţinta localităţii pe termen lung, s-a asigurat respectarea unor principii general valabile, care reprezintă cheia de control în implementarea şi monitorizarea strategiei pe termen scurt, mediu şi lung deopotrivă:

- Corelaţia directă între strategiile generale naţionale şi regionale, strategiile specifice, măsurile şi proiectele prioritare identificate în funcţie de nevoile comunităţii;
- Asigurarea nivelului participativ al tuturor factorilor locali prin mecanisme de consultare publică, implicarea tuturor părţilor interesate prin parteneriate public-privat, a populaţiei la elaborarea sau realizarea unei strategii generale/specifice/proiecte;
- Caracterul limitat al surselor umane şi financiare de care dispune comunitatea – proprii sau atrase – eficienţa utilizării resurselor prin integrarea lor.

10.2. Misiunea Municipiului Focşani

Misiunea strategică a Municipiului Focşani 2023 este :

„Maximizarea utilizării eficiente a întregului potenţial uman, economic şi natural al localităţii, prin identificarea dinamică şi flexibilă a tuturor cerinţelor şi oportunităţilor de acţiuni şi investiţii inteligente, durabile şi competitive, în scopul dezvoltării unei comunităţi puternice, motivate şi coezive”

Misiunea are rolul de a conduce la materializarea viziunii la nivelul anului 2023, limita orizontului de planificare al strategiei actuale. Este evident că amploarea deosebită a misiunii asumate face ca aceasta să poată fi îndeplinită numai prin efortul comun şi implicarea tuturor factorilor mediului social, economic şi instituţional al municipiului Focşani.

Astfel, rolul administraţiei locale este acela de a propune şi a asigura cadrul de armonizare a aspiraţiilor şi posibilităţilor actuale pentru definirea şi, ulterior, punerea în practică a planurilor şi strategiilor concepute în parteneriat, prin utilizarea eficientă a resursele financiare şi umane şi prin atratgerea de noi resurse.

Datorită caracterului dinamic al factorilor şi condiţiilor definitorii la un moment dat pentru mediul socio-economic, abordarea privind misiunea viitoare este necesar să fie, de asemenea, dinamică, flexibilă, conectată puternic la mediul intern şi extern de manifestare a vieţii comunităţii.

10.3. Obiectivele strategice ale Strategiei Integrate de Dezvoltare Urbană a Municipiului Focşani

Strategia Integrată de Dezvoltare Urbană 2014 – 2023 a municipiului Focşani integrează obiectivele şi priorităţile strategice care alcătuiesc o politică economică drept sprijin pentru societate, în scopul de a spori bunăstarea cetăţenilor săi, prin creşterea competitivităţii şi productivităţii.

Viziunea de dezvoltare, cele 5 obiective strategice şi obiectivele specifice corespunzătoare stabilesc şi dezvoltă un set de măsuri în care sunt integrate, în termeni operaţionali, acţiunile programelor de cheltuieli ale guvernanţei locale .

Strategia urmăreşte creşterea bunăstării şi calităţii vieţii cetăţenilor prin promovarea cunoaşterii şi a inovării, crearea locurilor de muncă de calitate, creşterea mobilităţii cetăţenilor, consolidarea coeziunii sociale, a echilibrului teritorial şi a unei economii competitive, susţinută de administraţia locală.

În vederea realizării dezideratelor misiunii strategice a Municipiului Focşani, se propun următoarele OBIECTIVE STRATEGICE:

A. Asigurarea creşterii economice prin garantarea dezvoltării durabile, utilizarea inteligentă a resurselor precum si stimularea antreprenoriatului si inovatiei

B. Planificarea teritorială integrată şi concentrată pentru asigurarea unei dezvoltări spaţiale durabile

C. Îmbunătăţirea calităţii vieţii cetăţenilor din municipiul Focşani şi zona de influenţă prin asigurarea infrastructurii educaţionale, de sănătate, digitale, sportive, facilităţilor socio-culturale şi de agreement la nivelul întregului teritoriu

D. Asigurarea unei mobilităţi urbane durabile, prin crearea unui sistem de transport accesibil şi sigur, care să susţină creşterea calităţii vieţii cetăţenilor

E. Consolidarea capacităţii administrative locale si sustinerea managementului public in parteneriat cu cetatenii

Interacţiunea resurselor, corelarea nevoilor comune, concentrarea eforturilor şi a responsabilităţilor partenerilor publici locali, ale căror acţiuni se completează cu viziunea de dezvoltare a mediului privat prin îmbunătăţirea proceselor tehnologice folosite şi diversificarea activităţilor ecomomice, vor asigura atingerea obiectivelor strategice asumate.

Pentru a asigura corelarea externă cu alte documente de planificare-programare, în definirea celor 5 obiective strategice de dezvoltare durabilă a Municipiului Focşani, au

fost analizate şi strategiile existente la nivel naţional, regional şi judeţean aflate în curs de elaborare sau finalizate. Astfel obiectivele de dezvoltare răspund următoarelor documente de planificare-programare:

- Acordul de parteneriat pentru România aferent perioadei de programare 2014-2020;
- Strategii naţionale:
  - Strategia Naţională pentru Dezvoltare Regională 2014-2020
  - Strategia Naţională pentru Ocupare Forţei de Muncă 2013-2020;
  - Strategia Naţională de Reducere a Sărăciei 2014-2020;
  - Strategia Naţională pentru Sănătate 2014-2020;
  - Strategia Naţională de Competitivitate 2020;
  - Strategia Energetică a României 2007-2020;
  - Strategia Naţională privind Schimbările Climatice 2013 – 2020.
- Strategii şi planuri de dezvoltare la nivel regional şi judeţean:
  - Plan de dezvoltare regională Sud-Est 2014-2020;

Strategia Integrată de Dezvoltare Urbană a municipiului Focşani asigură cadrul strategic şi reprezintă instrumentul prin care localitatea, plecând de la analiza socio-economică şi având drept cadru direcţiile strategice, obiectivele specifice şi acţiunile cheie prevăzute de regulamente privind fondurile europene, îşi promovează priorităţile şi interesele în domeniul turistic, economic, social şi de mediu, încadrându-se în acelaşi timp în cele mai importante documente programatice de la nivel judeţean, regional şi naţional.

11. OBIECTIVE STRATEGICE EUROPENE, REGIONALE ȘI NAȚIONALE

11.1. Criterii și cerințe de planificare

La elaborarea Strategiei de dezvoltare a Municipiului Focşani 2014 - 2023 s-au avut în vedere următoarele **criterii**:

- Respectarea contextului de dezvoltare definit prin Strategia Europa 2020, precum şi prin alte documente strategice la nivel european, naţional şi regional;
- Satisfacerea nevoilor specifice de dezvoltare ale municipiului Focşani, actuale şi viitoare, plecând de la avantajele competitive care ar trebui promovate prin investiţiile viitoare;
- Maximizarea atragerii de fonduri europene şi optimizarea rezultatelor socio-economice ale investiţiilor planificate;
- Înscrierea viziunii şi misiunii Strategiei Integrate de Dezvoltare Urbană 2014-2023 a municipiului Focşani în aria de referinţă a obiectivelor de creştere inteligentă, durabilă şi inclusivă ale Uniunii Europene;
- Formularea obiectivelor strategice în concordanţă cu obiectivele tematice ale Strategiei Europa 2020;
- Raportarea la experienţa pozitivă a unor localităţi similare sau de rang superior din Uniunea Europeană, prin care să se faciliteze comparaţia şi stabilirea unor ţinte viabile, adaptate la condiţiile specifice municipiului;
- Reducerea decalajelor de dezvoltare existente între zona urbană şi cea rurală administrate la nivelul municipiului Focşani;
- Satisfacerea integrală a cerinţelor stipulate prin Legea 351/2001 privind elementele şi nivelul de dotare pentru localităţile urbane de rangul II, cu accent asupra setului de cerinţe deficitare la nivelul municipiului Focşani;
- Definirea elementelor de fundamentare pe baza informaţiilor cuprinse în analiza socio-economică şi analizele SWOT;
- Eliminarea/diminuarea aspectelor din categoria „Puncte slabe" evidenţiate prin analizele SWOT elaborate pe domenii specifice de referinţă;
- Asigurarea de măsuri preventive, avându-se în vedere aspectele evidenţiate prin analizele SWOT în categoria „Ameninţări";
- Utilizarea aspectelor pozitive din categoria „Puncte tari", astfel încât să se asigure o aplicare cât mai eficientă a „Oportunităţilor" evidenţiate prin analizele SWOT pe domenii specifice de referinţă;
- Luarea în considerare a lecţiilor învăţate din perioada de programare anterioară

Referitor la **obiectivele strategice de dezvoltare**, acestea au fost stabilite printr-o largă consultare a tuturor părţilor interesate, plecând de la nevoile majore de dezvoltare ale Municipiului Focşani, aferente următoarelor domenii: infrastructură,

competitivitate, resurse umane (inclusiv ocupare şi incluziune socială), mobilitate urbană, capacitate administrativă şi dezvoltare teritorială.

Obiectivele specifice au fost definite ca o interfaţă de conexare a obiectivelor şi politicilor strategice cu oportunităţile oferite de tipurile de investiţii care vor fi finanţate prin viitoarele programe operaţionale, plecând de la obiectivele tematice, domeniile prioritare de investiţii şi acţiunile cheie prevăzute de proiectele de regulamente privind fondurile europene.

Ca urmare a modului de abordare a investiţiilor pentru perioada 2014-2020, stabilit prin reglementările structurilor de coordonare ale procesului de planificare, atât la nivel europen, cât şi la nivel naţional şi regional, **investiţiile** propuse spre finanţare răspund următoarelor **cerinţe**:

- sunt programate într-un mod integrat şi complementar, cu luarea în considerare ex-ante a aspectelor conexe de funcţionare eficientă a facilităţilor rezultate ca urmare a implementării investiţiilor noi;
- sunt generatoare de creştere economică şi de locuri de muncă;
- contribuie la atingerea ţintelor naţionale pentru strategia Europa 2020;
- fructifică potenţialul economic, social şi geografic al municipiului;
- răspund priorităţilor de dezvoltare teritorială.

De asemenea, obiectivele strategice definite prezintă caracteristicile SMART, fiind:

- ***Specifice***: sunt furnizate informaţii asupra necesităţii, precum şi a scopului pentru care a fost inclus fiecare obiectiv strategic;
- ***Măsurabile***: sunt prezentate aspectele cantitative şi calitative, care vor permite ulterior monitorizarea implementării Strategiei Integrate de Dezvoltare Urbană;
- ***Accesibile***: sunt prezentate valorile proiectelor şi sursele posibile de finanţare;
- ***Relevante***: contribuie la realizarea viziunii şi misiunii Strategiei Integrate de Dezvoltare Urbană;
- ***Încadrate în timp***: pentru fiecare proiect inclus în acţiunile ce conduc la atingerea obiectivelor strategice este specificată perioada propusă pentru implementare.

11.2. Obiective tematice la nivel european

Pachetul legislativ prezentat de Comisia Europeană în octombrie 2011, propune consolidarea procesului de programare strategică prin concentrarea fondurilor europene pe **11 obiective tematice (OT)**, corelate cu priorităţile Strategiei Europa 2020, pentru a maximiza impactul politicii în ceea ce priveşte realizarea priorităţilor europene, respectiv:

OT1. Consolidarea cercetării, dezvoltării tehnologice şi inovării;

OT2. Îmbunătăţirea accesului şi a utilizării şi creşterea calităţii tehnologiilor informaţiei şi comunicaţiilor;

OT3. Îmbunătăţirea competitivităţii întreprinderilor mici şi mijlocii, a sectorului agricol (în cazul FEADR) şi a sectorului pescuitului şi acvaculturii (pentru FEMP);

OT4. Sprijinirea tranziţiei către o economie cu consum scăzut de dioxid de carbon în toate sectoarele;

OT5. Promovarea adaptării la schimbările climatice, a prevenirii şi a gestionării riscurilor;

OT6. Protecţia mediului şi promovarea utilizării eficiente a resurselor;

OT7. Promovarea sistemelor de transport durabile şi eliminarea blocajelor din cadrul infrastructurilor reţelelor majore;

OT8. Promovarea ocupării forţei de muncă şi sprijinirea mobilităţii forţei de muncă;

OT9. Promovarea incluziunii sociale şi combaterea sărăciei;

OT10. Investiţiile în educaţie, competenţe şi învăţare pe tot parcursul vieţii;

OT11. Consolidarea capacităţii instituţionale şi o administraţie publică eficientă.

11.3. Obiective strategice la nivel național

Cu toate că România şi-a depăşit deja ţinta stabilită prin PND 2007-2013, rămâne penultimul stat membru în ceea priveşte nivelul mediu PIB/locuitor raportat la UE27.

Ca urmare, **obiectivul global al strategiei de dezvoltare a României** pentru perioada 2014-2020 este reprezentat de: „Reducerea disparităţilor de dezvoltare socială şi economică între România şi statele membre ale Uniunii Europene, prin generarea unei creşteri adiţionale de 15% determinată de utilizarea fondurilor europene,având ca ţintă atingerea în anul 2022, a unui nivel mediu al PIB/locuitor de 65% din media UE."

Propunerile de **obiective specifice (OS)** au fost strâns corelate cu cele trei tipuri de obiective tematice propuse de către Comisia Europeană şi cu priorităţile Strategiei Europa 2020, după cum urmează:

OS1. Creştere inteligentă.

OS2. Creştere durabilă.

OS3. Creştere favorabilă incluziunii.

Pentru atingerea acestor obiective specifice, România va promova investiţii ce vor răspunde tuturor celor 11 obiective tematice, aşa cum s-a precizat mai sus. La o analiza preliminară se poate observa că niciunul dintre obiective tematice propuse de către Comisia Europeană nu poate fi exclus, fapt ce va fi relevat, cu siguranţă şi de analizele socio-economice. Dincolo de obiectivele specifice corelate cu priorităţile Strategiei Europa 2020, investiţiile ce urmează a fi finanţate vor răspunde următoarelor **priorităţi tematice (PT)** de dezvoltare:

PT1. Creşterea pe termen lung a competitivităţii economiei româneşti.

PT2. Dezvoltarea durabilă a infrastructurii de bază.

PT3. Adaptarea capitalului uman la provocările unei economii moderne.

PT4. Îmbunătăţirea eficienţei administraţiei publice.

Acestor priorităţi tematice li se adăugă componenta teritorială, care trebuie urmărită ca o prioritate orizontală. Plecând de la aceste repere general acceptabile, procesul de programare va avea rolul de a selecta un mix optim de priorităţi de investiţii şi acţiuni cheie care să ducă la atingerea obiectivelor specifice stabilite.

11.4. Obiective strategice la nivel regional

Planul pentru Dezvoltare Regională a Regiunii Sud-Est 2014-2020 reprezintă viziunea Regiunii Sud-Est privind dezvoltarea regională şi baza strategică pentru fundamentarea programelor de finanţare din fonduri externe/comunitare, naţionale, regional şi /sau locale.

Obiectivul general al Regiunii Sud-Est este formulat astfel: *„Regiunea Sud-Est are scopul de a promova dezvoltarea durabilă și îmbunătățirea calității vieții populației, astfel încât aceasta să devină o regiune competitivă pe termen lung și atractivă pentru investiții, cu valorificarea patrimoniului de mediu, a resurselor umane superior calificate, crearea de noi oportunități de ocupare a forței de muncă și creșterea semnificativă a PIB-ului regional până în anul 2020."*

Pentru îndeplinirea acestui obiectiv general, Regiunea Sud-Est trebuie să devină o regiune:

- mai productivă;
- cu o economie puternică;
- conectată la nou;
- un loc plăcut pentru a locui;
- coezivă.

Atingerea acestui obiectiv general se bazează pe următoarele **obiective specifice**:

- Accentuarea rolului cercetării-inovării;
- Concentrare mai clară asupra IMM-urilor şi investiţiilor directe;
- Îmbunătăţirea nivelului productivităţii;
- Creşterea conectivităţii şi mobilităţii în / şi din regiune;
- Identificarea nişelor din turism şi formularea unei oferte turistice agregate;
- Îmbunătăţirea indicatorilor de participare în special în învăţământul secundar superior şi în învăţământul terţiar;
- Creşterea calităţii şi accesului la asistenţă medicală eficientă;
- Combaterea sărăciei şi a excluziunii sociale în regiune;
- Diminuarea disparităţilor de dezvoltare;
- Îmbunătăţirea capacităţi regionale de "dezvoltare".

Ca urmare a analizei parteneriale realizate la nivel de regiune, pentru perioada 2014–2020, au fost identificate următoarele **priorităţi de dezvoltare**, translatate la nivel de **axe prioritare** în cadrul documentelor strategice de planificare regională:

- Creşterea competitivităţii regionale prin promovarea inovării şi specializării inteligente;
- Dezvoltarea unei economii dinamice bazată pe creşterea productivităţii şi antreprenoriat;
- Îmbunătăţirea accesibilităţi şi mobilităţii într-o regiune conectată intern şi internaţional;
- Dezvoltarea capitalului uman şi creşterea calităţii serviciilor în sectoarele educaţie, sănătate şi servicii sociale;
- Promovarea creşterii sustenabile prin optimizarea calităţii factorilor de mediu, creşterea eficienţei energetice alături de valorificarea energiilor regenerabile şi printr-un management proactiv al situaţiilor de risc;
- Încurajarea dezvoltării particularităţilor specifice comunităţilor urbane şi rurale;
- Dezvoltarea capacităţii administrative regionale.

11.5. Oportunităţi de finanţare în perioada 2014-2020

Obiectivele tematice sunt transpuse în priorităţi de investiţii specifice pentru fiecare fond în parte. La nivel european, orientarea strategică privind utilizarea fondurilor europene este dată de **Cadrul Strategic Comun** (CSC), care acoperă cele cinci mari fonduri europene: Fondul European pentru Dezvoltare Regională (FEDR), Fondul Social European (FSE), Fondul de Coeziune (FC), Fondul European Agricol pentru Dezvoltare Rurală (FEADR) şi Fondul European Maritim pentru Pescuit (FEMP).

Cele cinci fonduri au fost denumite generic ”fondurile CSC”. Din punct de vedere strategic, proiectele de regulamente prevăd faptul că fondurile CSC vor completa intervenţiile naţionale, regionale şi locale în implementarea Strategiei Uniunii pentru o creştere inteligentă, durabilă şi incluzivă (Strategia Europa 2020), luând în considerare contextul specific din fiecare stat membru.

Fondurile europene vor reprezenta în continuare unul dintre cele mai importante instrumente ce vor fi utilizate pentru reducerea disparităţilor regionale, precum şi promovarea creşterii economice la nivel regional şi local, consolidarea competitivităţi şi creşterea ocupării forţei de muncă, obiective de referinţă la nivelul Uniunii Europene. Îndeplinirea acestor obiective este posibilă prin asigurarea unui mediu favorabil investiţiilor, înfiinţarea de noi companii sau dezvoltarea celor existente contribuind semnificativ la crearea de noi locuri de muncă şi generarea de valoare adăugată.

Conform propunerii Comisiei Europene, alocările naţionale pentru politica de coeziune (fără FEADR şi FEPAM) vor fi limitate la 2,5% din PIBul fiecărui stat membru pentru perioada 2014-2020, ceea ce va presupune o alocare superioară faţă de actuala perioadă. Există însă o serie de propuneri din partea statelor membre net contributoare care pot diminua nivelul alocărilor pentru toate statele membre.

Alocările financiare vor fi diferite în funcţie de tipul de regiune:

- Regiuni mai puţin dezvoltate – care au PIB/capita sub 75% din media UE27;
- Regiuni în tranziţie – care au PIB/capita între 75 şi 90% din media UE27;
- Regiuni mai dezvoltate – care au PIB/capita peste 90% din media UE27.

În acest context, cele 7 regiuni definite le nivelul teritoriului României, mai puţin regiunea Bucureşti-Ilfov, sunt asimilate în continuare în categoria regiunilor mai puţin dezvoltate.

Utilizarea sprijinului structural (**fondurile structurale** - FSE+FEDR) pentru perioada 2014-2020 urmăreşte crearea condiţiilor de îmbunătăţire şi dezvoltare constantă a mediului de afaceri, având ca **obiective principale**:

- stimularea competitivităţii întreprinderilor;
- facilitarea accesului la finanţare;
- crearea unui mediu favorabil creării de noi afaceri şi încurajarea culturii antreprenoriale;
- sprijinirea companiilor de a opera în plan extern şi de a accesa noi pieţe;
- asigurarea unei forţe de muncă calificate şi adaptabile.

Măsurile în cadrul acestei provocări vor fi orientate către următoarele 3 arii **tematice**:

1. Cercetare, dezvoltare tehnologică şi inovare prin:
    - susţinerea inovării în cadrul întreprinderilor;
    - consolidarea capacităţilor pentru excelenţă în cercetare şi
    - inovare;
    - schimbări tehnologice;
    - cooperarea între sectoarele agricol, alimentar şi forestier şi alţi actori – în mediul rural;
    - crearea de clustere şi reţele şi utilizare a serviciilor de consultanţă – în mediul rural.
2. Tehnologia informaţiei şi comunicaţiilor prin:
    - creşterea capacităţii întreprinderilor să dispună de servicii TIC;
    - încurajarea acestora să utilizeze astfel de servicii.
3. Competitivitatea IMM-urilor, a sectorului agricol şi a sectorului de pescuit şi acvacultură prin:
    - furnizarea de servicii de consiliere în domeniul afacerilor;
    - sprijinirea dezvoltării instrumentelor online;
    - asigurarea unei producţii alimentare viabile în UE;
    - crearea şi păstrarea locurilor de muncă;
    - creşterea economică în zonele rurale.

Perioada de programare 2007 – 2013 a fost caracterizată de promovarea proiectelor individuale, indiferent de scara de complexitate a acestora (cu puţine excepţii ale unor operaţiuni care impuneau prezentarea de proiecte în parteneriat).

Dispoziţiile europene introduc **noi instrumente de integrare care pot fi utilizate pentru punerea în aplicare a strategiilor locale**/teritoriale, stabilind o

legătură între obiectivele tematice identificate în cadrul contractelor de parteneriat şi al programelor operaţionale şi dimensiunea teritorială.

Strategia Europa 2020 este o reacţie la criza economică şi are ca scop pregătirea Uniunii pentru următorul deceniu. Strategia subliniază importanţa consolidării creşterii economice, realizând un nivel ridicat de ocupare a forţei de muncă, o economie cu emisii scăzute de dioxid de carbon şi eficienţă din punctul de vedere al resurselor şi energiei, precum şi coeziune socială.

Cadrul strategic la nivel european şi naţional influenţează documentele strategice şi programatice la nivel administrativ regional şi local. Astfel, este esenţial ca **SDL Focşani**, **inclusiv abordarea de dezvoltare integrată a unei zone funcţionale urbane,** să ia în considerare Obiectivele Strategiei Europa 2020 şi să reliefeze modalităţile prin care eforturile comunităţii locale pot contribui la îndeplinirea acestora.

11.5.1. Fondurile structurale 2014 – 2020

Pentru a putea avea o privire de ansamblu şi a putea înţelege mecanismul de acordare a fondurilor şi programelor europene trebuie să cunoaştem contextul care le generează. Fondurile Europene sunt acele instrumente financiare create de Uniunea Europeană cu scopul de a dezvolta anumite domenii şi a sprijini ţările membre în atingerea anumitor standarde de dezvoltare atât economică, cât şi socială şi culturală.

Competiţia în creştere dintre diferite regiuni, implicit activităţile desfăşurate în cadrul acestora atât în interiorul Uniunii Europene, cât şi în afara acesteia, reprezintă o stare de fapt a lumii în curs de globalizare în care trăim.

Sistemul de implementare a fondurilor europene va fi mult mai eficient în perioada 2014 – 2020, datorită simplificării structurii instituţionale. Totodată, sistemul va fi mai bine coordonat, fiind stabilite atribuţii de autoritate de management numai la nivelul a trei ministere: Ministerul Fondurilor Europene, Ministerul Dezvoltării Regionale şi Administraţiei Publice şi Ministerul Agriculturii şi Dezvoltării Rurale.

Pentru exerciţiul financiar 2014 – 2020, România a reuşit să obţină 39,887 miliarde de euro, cu 18% mai mult faţă de suma alocată în perioada anterioară. În 2014 – 2020, conform acordului de parteneriat, liniile de finanţare pentru România vizează:

- Dezvoltarea Resurselor Umane
- Creşterea Gradului De Ocupare
- Dezvoltarea Regională
- Întărirea Capacităţii Administrative
- Creşterea Competitivităţii Economice
- Dezvoltarea Infrastructurii De Mediu

Programul Operaţional Regional (POR) este unul dintre programele prin care România va putea accesa fondurile europene structurale şi de investiţii provenite din Fondul European pentru Dezvoltare Regională (FEDR), în perioada 2014-2020.

POR 2014–2020 îşi propune ca obiectiv general creşterea competitivităţii economice şi îmbunătăţirea condiţiilor de viaţă ale comunităţilor locale şi regionale, prin sprijinirea dezvoltării mediului de afaceri, infrastructurii şi serviciilor, pentru dezvoltarea durabilă a regiunilor, astfel încât acestea să îşi poată gestiona în mod eficient resursele şi să îşi valorifice potenţialul de inovare şi de asimilare a progresului tehnologic.

Aceste obiective sunt traduse în 11 axe prioritare (plus o axă de asistenţă tehnică), care au în total o alocare estimată de 8,25 miliarde euro, din care 6,7 miliarde de euro reprezintă sprijinul UE, prin Fondul European pentru Dezvoltare Regională (FEDR), iar 1,5 miliarde de euro - contribuţia naţională:

- Axa prioritară 1: Promovarea transferului tehnologic
- Axa prioritară 2: Îmbunătăţirea competitivităţii întreprinderilor mici şi mijlocii
- Axa prioritară 3: Sprijinirea tranziţiei către o economie cu emisii scăzute de carbon
- Axa prioritară 4: Sprijinirea dezvoltării urbane durabile
- Axa prioritară 5: Îmbunătăţirea mediului urban şi conservarea, protecţia şi valorificarea durabilă a patrimoniului cultural
- Axa prioritară 6: Îmbunătăţirea infrastructurii rutiere de importanţă regională
- Axa prioritară 7: Diversificarea economiilor locale prin dezvoltarea durabilă a turismului
- Axa prioritară 8: Dezvoltarea infrastructurii de sănătate şi sociale
- Axa prioritară 9: Sprijinirea regenerării economice şi sociale a comunităţilor defavorizate din mediul urban
- Axa prioritară 10: Îmbunătăţirea infrastructurii educaţionale
- Axa prioritară 11: Extinderea geografică a sistemului de înregistrare a proprietăţilor în cadastru şi cartea funciară
- Axa prioritară 12: Asistenţă tehnică

Programul Operaţional Capital Uman (POCU) 2014-2020 stabileşte priorităţile de investiţii, obiectivele şi acţiunile asumate de către România în domeniul resurselor umane, continuând investiţiile realizate prin Fondul Social European (FSE) în perioada 2007-2013 şi contribuind la atingerea obiectivului general al Acordului de Parteneriat (AP 2014-2020). Acţiunile de investiţii propuse în cadrul POCU au în vedere rezolvarea problemelor legate de resursa umană precum:

- Rata scăzută de ocupare în rândul tinerilor;
- Densitate redusă a afacerilor şi oportunităţi limitate de ocupare;
- Disparităţi importante legate de accesul şi participarea pe piaţa muncii a anumitor categorii dezavantajate;
- Neconcordanţă între cererea şi oferta de competenţe şi expertiză.

Programul Operaţional Infrastructură Mare (POIM) 2014-2020 răspunde provocărilor de dezvoltare identificate la nivel naţional în ceea ce priveşte infrastructura şi resursele. Având în vedere gradul ridicat de corelare şi complementaritate a tipurilor

de investiţii în infrastructură, promovarea investiţiilor care adresează nevoile în domeniul infrastructurii şi resurselor au fost propuse spre finanţare în cadrul unui singur program operaţional, având ca obiectiv global: Dezvoltarea infrastructurii de transport, mediu, energie şi prevenirea riscurilor la standarde europene, în vederea creării premiselor unei creşteri economice sustenabile, în condiţii de protecţie şi utilizare eficientă a resurselor naturale.

POIM prin intermediul celor 8 axe prioritare propuse atinge 4 domenii esenţiale pentru dezvoltarea urbană a României:

- Infrastructură de transport;
- Protecţia mediului;
- Managementul riscurilor şi adaptarea la schimbările climatice;
- Energia curată şi eficienţa energetică.

Investiţiile dedicate sectorului transport vor fi orientate spre continuarea investiţiilor demarate în perioada 2007-2013, având ca obiectiv principal definitivarea coridoarelor de pe reţeaua TEN-T, prin realizarea tronsoanelor lipsă, precum şi dezvoltarea şi modernizarea reţelei naţionale de drumuri care asigură conectarea la reţeaua TEN-T şi modernizarea reţelei de căi ferate, prin electrificare şi dotarea cu material rulant a sectoarelor construite/reabilitate.

În domeniul mediului, investiţiile preconizate pentru perioada 2014-2020 vor continua proiectele orientate spre implementare a acquis-ului comunitar în domeniul apei şi apei uzate, prin continuarea procesului de regionalizare a managementului în acest sector, precum şi cel al managementului deşeurilor. Adiţional, va continua procesul de elaborare şi implementare a planurilor de management – seturi de acţiuni pentru ariile naturale protejate şi siturile Natura 2000, precum şi cel de decontaminare a siturilor industriale poluate istoric. Referitor la domeniul schimbări climatice, investiţiile preconizate vor fi orientate spre măsuri non-structurale şi structurale cu rol de prevenţie a principalelor riscuri cu care se confruntă România, respectiv inundaţiile, seceta şi eroziunea costieră, acordându-se totodată atenţie întăririi capacităţii de răspuns a structurilor cu rol în managementul situaţiilor de urgenţă.

Energia curată şi eficienţa energetică, precum şi asigurarea flexibilităţii transportului energiei electrice şi gazelor naturale, reprezintă o prioritate dedicate cu precădere sectorului privat, atât pentru producătorii şi distribuitorii de energie din resurse regenerabile al căror potenţial a fost mai puţin exploatat, cât şi pentru societăţile comerciale active în sectorul industrial, care doresc să îşi eficientizeze consumul de energie prin cogenerare. Distribuţia şi contorizarea inteligentă vor contribui, de asemenea, la îmbunătăţirea eficienţei energetice şi reducerea gazelor cu efect de seră, contribuind totodată la atingerea obiectivelor stabilite prin Strategia Europa 2020 în acest domeniu.

POIM beneficiază de o alocare financiară de cca. 11,8 mld. Euro, din care:

- 6,94 mld. Euro Fond de Coeziune;
- 2,48 mld. Euro Fond European de Dezvoltare Regională;
- 2,46 mld. Euro Cofinantare.

PO Competitivitate (POC) 2014-2020 susţine investiţii menite să răspundă nevoilor şi provocărilor legate de nivelul redus al competitivităţii economice, în special în ceea ce priveşte sprijinul insuficient pentru cercetare, dezvoltare şi inovare (CDI) şi infrastructura subdezvoltată de TIC şi implicit servicii slab dezvoltate, poziţionându-se astfel ca un factor generator de intervenţii orizontale în economie şi societate, de natură să antreneze creştere şi sustenabilitate. În acest context, programul prezintă următoarele axe prioritare:

- Axa prioritară 1 ”Cercetare, dezvoltare tehnologică şi inovare (CDI) în sprijinul competitivităţii economice şi dezvoltării afacerilor” prevede următoarele priorităţi de investiţii:
    - Cercetare, dezvoltare tehnologică şi inovare în sprijinul competitivităţii economice şi dezvoltării afacerilor;
    - Tehnologia Informaţiei şi Comunicaţiilor (TIC) pentru o economie digitală competitivă.
- Axa prioritară 2 ”Tehnologia Informaţiei şi Comunicaţiilor (TIC) pentru o economie digitala competitiva” prevede următoarele priorităţi de investiţii:
    - Consolidarea aplicaţiilor TIC pentru guvernare electronică, elearning, incluziune digitală, cultură online şi e-sănătate;
    - Dezvoltarea produselor şi serviciilor TIC, a comerţului electronic şi a cererii de TIC;
    - Extinderea conexiunii în bandă largă şi difuzarea reţelelor de mare viteză, precum şi sprijinirea adoptării tehnologiilor emergente şi a reţelelor pentru economia digitală.

Pachetul financiar total pentru programul operaţional este stabilit la suma de 1 329 787 234 EUR, ea urmând să fie asigurată din următoarele linii bugetare specifice:

- EUR 1 080 699 494 (FEDR — Regiuni mai puţin dezvoltate);
- EUR 249 087 740 (FEDR — Regiuni mai dezvoltate).

Programul Operaţional Capacitate Administrativă (POCA) 2014-2020 îşi propune să consolideze capacitatea administrativă a autorităţilor şi instituţiilor publice de a susţine o economie modernă şi competitivă, abordând provocarea 5 ”*Administraţia şi guvernarea*” şi provocarea 2 ”*Oamenii şi societatea*” din Acordul de Parteneriat al României Programul este finanţat din Fondul Social European, în cadrul obiectivului tematic nr. 11 ”*Consolidarea capacităţii instituţionale a autorităţilor publice şi a părţilor interesate şi eficienţa administraţiei publice”*.

POCA 2014–2020 are rolul de a contribui la crearea unei administraţii publice moderne, capabilă să faciliteze dezvoltarea socio-economică a ţării, prin intermediul unor servicii publice, investiţii şi reglementări de calitate, contribuind la atingerea obiectivelor strategiei Europa 2020. Pentru a putea îndeplini acest rol, administraţia publică are nevoie de resurse umane competente şi bine gestionate, un management eficient şi transparent al cheltuielilor publice, o structură instituţional-administrativă adecvată, precum şi de proceduri clare, simple şi predictibile de funcţionare. O astfel de

administraţie trebuie să fie capabilă să ofere decidenţilor politici instrumentele necesare fundamentării şi implementării unor politici publice în interesul cetăţenilor.

Alocarea financiară a programului din Fondul Social European pentru perioada 2014-2020 este de 553,9 milioane de euro.

Bugetul POCA 2014-2020 este structurat pe 3 axe prioritare, după cum urmează:

- Administraţie publică şi sistem judiciar eficiente, cu o alocare financiară de 326,38 de milioane de euro (59%);
- Administraţie publică şi sistem judiciar accesibile şi transparente, cu o alocare financiară de 18,69 de milioane de euro FSE (33,93%);
- Asistenţă tehnică, cu o alocare financiară de 3911 de milioane de euro (7,07%).

Programul Operaţional Asistenţă Tehnică (POAT) 2014-2020, are drept scop asigurarea unui proces de implementare eficientă şi eficace a Fondurilor Europene Structurale şi de Investiţii în România în conformitate cu principiile şi regulile de parteneriat, programare, evaluare, comunicare, management, inclusiv management financiar, monitorizare şi control, pe baza responsabilităţilor împărţite între Statele Membre şi Comisia Europeană.

Alocarea bugetară totală pentru POAT 2014-2020, din care se vor acoperi nevoile orizontale de asistenţă tehnică identificate pentru sistemul de coordonare, gestionare şi control al FESI şi pentru beneficiarii acestor fonduri, precum şi nevoile specifice de asistenţă tehnică ale sistemului de gestiune şi ale beneficiarilor POAT, Programul Operaţional Infrastructură Mare (POIM)şi Programul Operaţional Competitivitate (POC), este de 250,77 milioane Euro, din care 212,8 milioane Euro reprezintă finanţare nerambursabilă a Uniunii Europene şi 38,5 milioane Euro reprezintă contribuţia naţională.

POAT 2014-2020 este proiectat ţinând cont de noua arhitectură a sistemului de coordonare, gestionare şi control al FESI,respectiv cu patruautorităţi de management în cadrul MFE (POIM, POC, POAT şi PO Capital Uman) şi îşi propune să sprijine cu asistenţă tehnică aspectele orizontale pentru toate PO finanţate din FESI, iar pentru cele trei programe finanţate din FEDR/FC aflate în directa gestionare a MFE (POIM, POC şi POAT), să acorde asistenţă tehnică pentru aspecte specifice implementării acestora.

Programul vizează întreg teritoriul României şi este conceput pentru a sprijini dezvoltarea acvaculturii şi pescuitului din ţara noastră în perioada 2014-2020. România are o alocare financiară de 168,4 milioane euro (la care se adauga 25% contribuţie naţională).

11.5.2. Programe de cooperare teritorială și transfrontalieră

Pentru perioada 2014 – 2020, Comisia Europeană a promovat o politică de consolidare a programelor iniţiate în **perioadele** anterioare atât în domeniul Cercetării şi Inovării – prin programul **Orizont 2020**, în domeniul educaţiei prin **Erasmus +,** cât şi în politica socială şi a locurilor de muncă, prin **Programul „Program for Employment and Social Innovation" (EaSI).**

Programul ORIZONT 2020

Programul Orizont 2020 este cel mai amplu program de Cercetare şi Inovare derulat vreodată de Uniunea Europeană. Acest program promite mai multe inovaţii capitale, descoperiri şi premiere mondiale, aducând ideile măreţe din laboratoare pe piată.

Orizont 2020 este instrumentul financiar de implementare a Uniunii Inovării, iniţiativa emblematică Europa 2020 ce vizează asigurarea competitivităţii globale în Europa.

Văzut ca mijloc de stimulare a creşterii economice şi de crearea de locuri de muncă Orizont 2020 beneficiază de susţinerea politică a liderilor europeni şi a membrilor Parlamentului European, care au convenit că investiţia în cercetare reprezintă o investiţie în viitorul nostru, plasând-o în centrul Strategiei Europa 2020 pentru creştere economică inteligentă, sustenabilă şi favorabilă incluziunii.

Imbinând cercetarea şi inovarea Orizont 2020 contribuie la realizarea acestor obiective, punând accentul pe excelenţa ştiinţifică, pe poziţia de lider în sectorul industrial şi pe provocări societale, cu scopul de a asigura capacitatea Europei de a produce ştiinţa de clasă mondială, de a elimina barierele din calea inovării şi de a facilita colaborarea sectoarelor publice şi private pentru furnizarea de soluţii inovative.

Este disponibilă o finanţare de 80 de miliarde de euro pe durata a 7 ani (2014-2020), pe lângă investiţiile private pe care această finanţare le va atrage.

Structura programului cadru este următoarea:

Excelenţă ştiinţifică:

- Cercetarea de frontieră finanţată de Consiliul European pentru Cercetare (ERC):
  - cercetarea de frontieră este deseori primul domeniu pentru care se reduce finanţarea în momente de dificultăţi economice. De aceea, prin intermediul ERC, UE doreşte să stimuleze nivelul investiţiilor. Excelenţa este aici singurul criteriu pentru finanţarea din partea UE, acordată cercetătorilor individuali sau echipelor de cercetători:
  - finanţare - 13,095 miliarde EUR.
- Tehnologii viitoare şi emergente:
  - menţinerea abilităţii de dezvoltare a noilor tehnologii de vârf va ajuta Europa să-şi păstreze competitivitatea şi să creeze noi locuri de muncă de înaltă calificare;
  - finanţare - 2,696 miliarde EUR.
- Acţiunile Marie Skłodowska-Curie:
  - acţiunile de formare şi dezvoltare a carierei contribuie la evoluţia unor cercetători renumiţi. Se oferă sprijin cercetătorilor tineri şi cu experienţă pentru a-şi consolida cariera şi competenţele prin formare sau perioade de stagii în alte ţări sau în sectorul privat. Astfel, ei obţin noi cunoştinţe şi experienţe, care le permit să-şi dezvolte deplin potenţialul;
  - finanţare - 6,162 miliarde EUR.

- Infrastructură de clasă mondială:
  - achiziţionarea de echipamente folosite în cercetare care facilitează accesul la o infrastructură ultramodernă de ultimă generaţie pentru a face posibile acţiunile de cercetare noi şi fascinante;
  - finanţare - 2,488 miliarde EUR.

Poziţia de lider în sectorul industrial: investiţii în tehnologii promiţătoare şi strategice, cum ar fi cele folosite în procesele avansate de fabricaţie şi în microelectronică.

- Poziţia de lider în materie de tehnologii generice şi industriale:
  - sunt sprijinite:
    - tehnologiile revoluţionare necesare pentru stimularea inovării în toate sectoarele, inclusiv tehnologiile informaţiilor şi comunicaţiilor (TIC), precum si cel spaţial;
    - nanotehnologiile, materialele avansate, manufacturarea şi procesarea avansată, biotehnologia;
    - Finanţare- 13,557 miliarde EUR.
- Inovarea în IMM-uri: îşi propune să creeze o punte de legătură între elementul central al programului-cadru - sprijin pentru proiecte de cercetare, dezvoltare şi inovare - precum şi crearea unui ecosistem favorabil pentru inovare şi creşterea IMM-urilor.
  - Finanţare - cel puţin 3 miliarde EUR

- Accesul la finanţarea de risc: acest obiectiv specific va ajuta companiile şi alte tipuri de organizaţii implicate în cercetare şi inovare (C & I), pentru a obţine un acces mai uşor, prin intermediul unor instrumente financiare, la credite, garanţii, contragaranţii şi capitaluri proprii.
  - Finanţare - 2,842 miliarde EUR

Provocările societale:

UE a identificat şapte provocări prioritare în cazul cărora investiţiile specifice în cercetare şi inovare pot avea un impact real în beneficiul cetăţenilor:

- Sănătate, schimbări demografice şi bunăstare
- Securitate alimentară, agricultură şi silvicultură durabile, cercetare marină şi maritimă şi privind apele interioare şi bioeconomie
- Surse de energie sigure, ecologice şi eficiente
- Transporturi inteligente, ecologice şi integrate
- Acţiuni de combatere a schimbărilor climatice, de mediu, utilizarea eficientă a resurselor şi materiilor prime
- Europa într-o lume în schimbare – societăţi favorabile incluziunii, inovatoare şi reflexive

- Societăţi sigure – protejarea libertăţii şi securităţii Europei şi a cetăţenilor săi
  - Finanţare – 73.518 miliarde EUR

Răspândirea excelenţei şi extinderea participării:

- finanţare - 816 milioane EUR.

Ştiinţa cu şi pentru societate:

- finanţare - 462 milioane EUR.

Ştiinţele sociale şi umaniste.
Cercetarea nucleară în beneficiul tuturor cetăţenilor:

- finanţare - 1,603 miliarde EUR.

Programul de cooperare INTERACT III

Este un program de cooperare interregională, care urmăreşte **consolidarea capacităţii instituţionale**, în special pentru autorităţile programului de Cooperare Teritorială Europeană (CTE), precum şi creşterea eficienţei şi eficacităţii administraţiilor publice în activităţile de cooperare.

Prioritatea de investiţii în cadrul programului este **promovarea schimbului de experienţă cu scopul de a consolida eficacitatea programelor şi acţiunilor de cooperare teritorială, precum şi utilizarea GECT.**

CONSOLIDAREA CAPACITĂŢII INSTITUŢIONALE pentru autorităţile programului de Cooperare Teritorială Europeană (CTE) prin:

- identificarea şi transferul de bune practici în domeniul cooperării,
- mecanisme de cooperare pentru reducerea sarcinilor administrative,
- cooperare bazată pe dovezi în contextul strategic mai larg.

INTERACT sprijină cooperarea în întreg teritoriul Uniunii Europene, Elveţia şi Norvegia, inclusiv la frontierele externe ale Uniunii Europene, pentru o dezvoltare teritorială integrată a tuturor regiunilor. Printr-o cooperare mai eficace se pot atinge obiectivele comune, se pot aborda provocările comune, precum şi exploatarea potenţialului comun.

Programul de Cooperare INTERACT III beneficiază de o alocare financiară de 46,344 milioane Euro.

Programul de cooperare interregională INTERREG EUROPE

Obiectivul strategic general al programului vizează îmbunătăţirea punerii în aplicare a politicilor şi programelor de dezvoltare regională, în principal a programelor din cadrul obiectivului privind investiţiile pentru creştere economică şi a locurilor de muncă şi, dacă este cazul, a programelor din cadrul obiectivului CTE prin promovarea schimbului de experienţă şi a învăţării de noi politici, în rândul actorilor de interes

regional. Programul Interreg Europa beneficiază de o alocare financiară de 426,31 milioane Euro.

Aria de cooperare:

- întreg teritoriul UE (28 State Membre);
- 2 State partenere cu statut special: Norvegia şi Elveţia.

Axa Prioritară 1 - Cercetare, dezvoltare tehnologică şi inovare

- Prioritatea de investitii 1 (a) - îmbunătăţirea infrastructurilor de cercetare şi inovare (C&I) şi a capacităţilor pentru a dezvolta excelenţa în materie de C&I şi promovarea centrelor de competenţă, în special a celor de interes european;
- Prioritatea de investitii 1 (b) - promovarea investiţiilor în C&I, dezvoltarea de legături şi sinergii între întreprinderi, centrele de cercetare şi dezvoltare şi învăţământul superior, în special promovarea investiţiilor în dezvoltarea de produse şi de servicii, transferul de tehnologii, inovarea socială, Eco inovarea şi aplicaţiile de servicii publice, stimularea cererii, crearea de reţele şi de grupuri şi inovarea deschisă prin specializarea inteligentă, precum şi sprijinirea activităţilor de cercetare tehnologică şi aplicată, liniilor-pilot, acţiunilor de validare precoce a produselor, capacităţilor de producţie avansate şi de primă producţie, în special în domeniul tehnologiilor generice esenţiale şi difuzării tehnologiilor de uz general;

Axa prioritară 2 - Competitivitatea întreprinderilor mici şi mijlocii:

- Prioritatea de investitii 3 (d) - sprijinirea capacităţii IMM-urilor de a creşte pe pieţele regionale, naţionale şi internaţionale şi de a se angaja în procesele de inovare.

Axa prioritară 3 - Sprijinirea tranziţiei către o economie cu emisii scăzute de dioxid de carbon în toate sectoarele:

- Prioritatea de investitii 4 (e) - promovarea unor strategii cu emisii scăzute de dioxid de carbon pentru toate tipurile de teritorii, în special pentru zonele urbane, inclusiv promovarea mobilităţii urbane multimodale durabile şi a măsurilor de adaptare relevante pentru atenuare.

Axa prioritară 4 - Mediu şi utilizarea eficientă a resurselor:

- Prioritatea de investitii 6 (c) - conservarea, protejarea, promovarea şi dezvoltarea patrimoniului natural şi cultural

- Prioritatea de investitii 6 (g) - sprijinirea tranziţiei industriale către o economie eficientă din punct de vedere al utilizării resurselor, promovarea unei creşteri ecologice, a Eco inovării şi a managementului performanţei de mediu în sectorul public şi cel privat.

Axa prioritară 5 – Asistenţă tehnică

Programul Operaţional URBACT III

URBACT III utilizează resurse şi cunoştinţe pentru a consolida capacitatea oraşelor de a formula strategii şi acţiuni integrate pentru dezvoltare urbană pe obiectivele tematice ce corespund provocărilor lor.

URBACT nu investeşte direct în dezvoltarea urbană (construcţia de drumuri sau parcuri tehnologice). În schimb programul facilitează schimbul şi învăţarea între reprezentanţii aleşi, ofiţeri şi alţi actori cheie, contribuind la îmbunătăţirea calităţii procesului de planificare şi implementare a planurilor urbane integrate şi a programelor naţionale prin învăţarea privind politicile de dezvoltare urbană durabilă, prin înfiinţarea Grupurilor Locale de Sprijin şi formularea de către acestea a Planurilor Locale de Acţiune. URBACT are ca ţintă un impact indirect asupra implementării programelor operaţionale naţionale. Programul Operaţional URBACT III beneficiază de o alocare financiară de 96,325 milioane Euro.

Axa Prioritară 1 - Sprijinirea Dezvoltării Urbane Durabile:

- Obiectivul specific 1: Îmbunătăţirea capacităţii oraşelor de a gestiona politicile şi practicile pentru dezvoltarea urbană durabilă într-o manieră integrată şi participativă;
- Obiectivul specific 2: Îmbunătăţirea modului în care sunt elaborate strategiile de dezvoltare urbană şi planurile de acţiune în oraşe;
- Obiectivul specific 3: Îmbunătăţirea implementării planurilor integrate pentru dezvoltarea urbană durabilă;
- Obiectivul specific 4: Creşterea accesului profesioniştilor în domeniu şi al actorilor implicaţi în luarea deciziilor la toate nivelurile (UE, naţional, regional şi local) la cunoştinţe şi know-how din cadrul URBACT privind toate aspectele legate de dezvoltarea urbană în scopul îmbunătăţirii politicilor de dezvoltare urbană.

Axa Prioritară 2 - Asistenţă tehnică

URBACT va lucra cu toate tipurile de oraşe din Europa. Oraşele vor avea oportunitatea de a utiliza noile instrumente propuse în cadrul Politicii de Coeziune.

În perioada de programare 2014-2020 URBACT III va susţine oraşele europene în schimbul şi împărtăşirea experienţelor legate de dezvoltarea urbană durabilă. URBACT III va completa activitatea Reţelei de Dezvoltare Urbană şi va susţine oraşele în implementarea Articolului 7 al Regulamentului (UE) nr. 1299/2013 al Parlamentului European şi al Consiliului pentru o abordare integrată a dezvoltării urbane durabile.

Programul de cooperare ESPON 2020

Programul ESPON are drept scop promovarea şi stimularea dimensiunii teritoriale europene în dezvoltarea şi cooperarea prin furnizarea evidenţelor, a transferului de cunoştinţe şi a modului de realizare a politicilor autorităţilor publice şi a altor actori din domeniul politicilor publice de la toate nivelurile.

Programul de Cooperare ESPON 2020 beneficiază de o alocare financiară de 48,6 milioane Euro.

11.5.3. Alte finanţări

Programul ERASMUS+

ERASMUS + este noul program cadru pentru EDUCAŢIE, FORMARE PROFESIONALĂ, TINERET ŞI SPORT. Interesul ridicat din partea UE se regăşeste şi în suma alocată pentru acet program, cu 40% mai mult decât în perioada anterioară. Erasmus + include programele: Erasmus, Leonardo da Vinci, Comenius, Grundtvig, Youth In Action şi 4 programe internaţionale: Erasmus Mundus, Tempus, Alfa, Edulink şi PROGRAME DE COOPERARE cu ţări industrializate.

Pentru prima oară, activităţile sportive vor fi susţinute ca piloni pentru creşterea incluziunii sociale, lupta împotriva dopajului şi discriminării, promovarea toleranţei etc.

Granturi SEE şi norvegiene 2014-2021

În noua perioadă de finanţare, 15 ţări membre ale UE vor beneficia de un total de 2,8 mld. Euro (1,5 mld. Euro prin intermediul granturilor SEE şi 1,3 mld. Euro prin intermediul granturilor norvvegiene) pentru reducerea disparităţilor sociale şi economice şi pentru consolidarea relaţiilor bilaterale cu cele trei ţări donatoare: Islanda, Liechtenstein şi Norvegia. Din alocarea totală, România poate aceesa un total de 502,5 mil. Euro.

Programele sprijinite, grupate pe sectoare prioritare, sunt următoarele :

I. Inovare, Cercetare, Educaţie şi competitivitate

1. Dezvoltarea afacerilor, inovare şi IMM-uri
2. Cercetare
3. Educaţie, burse, stagii şi tineri antreprenori
4. Echilibrul condiţii de muncă – condiţii de viaţă
5. Dialogul social – condiţii decente de muncă (doar granturile norvegiene)

II. Incluziune socială, angajarea tinerilor şi reducerea sărăciei

6. Provocări europene în domeniul sănătăţii publice
7. Includerea şi emanciparea romilor
8. Copii şi tineri în situaţii de risc
9. Participarea tinerilor pe piaţa muncii

10. Dezvoltarea locală şi reducerea sărăciei

III. Mediu, energie, schimbări climatice şi emisii reduse de carbon

11. Mediu şi ecosisteme

12. Energie regenerabilă, eficienţa energetică, securitatea energetică

13. Atenuarea schimbărilor climatice şi adaptarea la acestea

IV. Cultură, societatea civilă, buna guvernare şi drepturile şi libertăţile fundamentale

14. Antreprenoriatul cultural, patrimoniul cultural şi cooperarea culturală

15. Societatea civilă

16. Buna guvernare, instituţii responsabile, transparenţă

17. Drepturile omului - Implementare la nivel naţional

V. Justiţie şi afaceri interne

18. Azil şi migraţie

19. Serviciile corecţionale şi arestul preventiv

20. Cooperare la nivel internaţional a Poliţiei şi combaterea criminalităţii

21. Eficacitatea şi eficienţa sistemului judiciar, consolidarea statului de drept

22. Violenţa în familie şi bazată pe gen

23. Prevenirea şi pregătirea în caz de catastrofe

Mecanismul pentru Interconectarea Europei (CEF)

Mecanismul pentru Interconectarea Europei (Connecting Europe Facility - CEF) este implementat în baza Regulamentului (UE) nr.1316/2013 al Parlamentului şi Consiliului, şi sprijină implementarea proiectelor de interes european, care vizează dezvoltarea şi construcţia unor infrastructuri şi servicii noi, precum şi modernizarea infrastructurilor şi serviciilor existente în sectoarele: transport, telecomunicaţii, energie.

CEF acordă prioritate conexiunilor lipsă din sectorul transporturilor vizând accelerarea investiţiilor în domeniul reţelelor transeuropene, în special în finalizarea coridoarelor de transport la nivel european şi urmăreşte să mobilizeze finanţarea provenind atât din sectorul public, cât şi din cel privat.

România are alocată o sumă de aproximativ 1,234 miliarde Euro pentru investiţii în infrastructura de transport, pentru proiectele finanţate în cadrul anvelopei Fondului de Coeziune, în acest caz rata de cofinanţare din partea UE putând ajunge până la 85% din valoarea totală a proiectului.

11.5.4. Parteneriat Public-Privat (PPP)

Parteneriatul public-privat a fost reglementat prin Legea nr. 178 din 1 octombrie 2010 care a suferit modificări şi actualizări periodice. Deoarece s-a constatat că

prevederile cuprinse în lege nu pot fi aplicate, aceasta a fost abrogată la 26 mai 2016, ca urmare a intrării în vigoare a Legii nr. 100/2016 privind concesiunile de lucrări şi concesiunile de servicii.

Legea nr. 100 din 19 mai 2016 reglementează modul de atribuire a contractelor de concesiune de lucrări şi a contractelor de concesiune de servicii, regimul juridic aplicabil acestor contracte, precum şi anumite aspecte specifice în legătură cu executarea acestora.

Conform art. 2:

- alin (1) Scopul prezentei legi îl constituie:

  a) promovarea concurenţei între operatorii economici;

  b) utilizarea resurselor în condiţii de eficienţă, economicitate şi eficacitate;

  c) asigurarea integrităţii procedurii de atribuire a contractelor de concesiune de lucrări şi de concesiune de servicii;

  d) asigurarea cadrului legal pentru atribuirea contractelor de concesiune de lucrări şi de concesiune de servicii de către entităţile contractante

- şi alin. (2) Principiile care stau la baza atribuirii contractelor de concesiune de lucrări şi de concesiune de servicii sunt:

  a) nediscriminarea;

  b) tratamentul egal;

  c) recunoaşterea reciprocă;

  d) transparenţa;

  e) proporţionalitatea;

  f) asumarea răspunderii.

Procedurile de atribuire prevăzute de prezenta lege se aplică concesiunilor de lucrări sau concesiunilor de servicii a căror valoare, fără TVA, este egală sau mai mare decât pragul valoric de 23.227.215 lei. Pentru concesiunile de lucrări sau concesiunile de servicii a căror valoare este mai mică decât pragul valoric menţionat atribuirea se face cu respectarea principiilor generale prevăzute la art. 2 alin. (2), în condiţiile şi potrivit procedurilor reglementate prin normele metodologice de aplicare a prevederilor legii.

Legea cuprinde domeniile pe care se poate aplica, exceptările, reguli e participare la procedura de atribuire, reguli privind atribuirea contractelor de concesiune, reguli privind executarea contractelor de concesiune şi anexele cu lista activităţilor ce fac obiectul lucrărilor şi serviciilor.

Prin urmare, în conformitatea cu Legea 100/2016, Municipiul Focşani poate derula proiecte în parteneriat public-privat, pe domeniul economic şi social. Legea nu se aplică serviciilor de interes general fără caracter economic.

11.5.5. Atragere fonduri private de investiții

Investiții de capital (Private equity) este un termen care înseamnă deținere de acțiuni la companii private (care nu sunt listate la burse).

Fondurile (companii) care se ocupă cu private equity sunt fonduri de investiții închise cu capital de risc, care se ocupă cu achiziționarea de acțiuni la companii private. După modul de realizare al obținerii de acțiuni, aceste fonduri se împart în trei mari categorii:

- Capital de risc- fonduri care finanțează pornirea companiilor sau finanțează companii mici în vederea dezvoltării lor
- Efectul de levier - fonduri se ocupă cu cumpărarea directă de acțiuni de la companii private prin realizarea unor oferte tentante
- Capital de expansiune - fonduri care se ocupă cu finanțarea companiilor mari și stabile, în vederea ajutării acestora de a se dezvolta, extinde sau restructura.

European Investment Project Portal (EIPP) este un portal web de brand nou care permite promotorilor de proiecte cu sediul în UE - publici sau privați – să ajungă la potențialii investitori din întreaga lume.

Proiectul o parte a planului de investiții pentru inițiativa Europei de a mobiliza investiții, de a promova creșterea economică și de a crea mai multe locuri de muncă în întreaga UE. Portalul răspunde dorinței investitorilor de a vedea mai multe oportunități potențiale de investiții ale UE într-o platformă de informare centrală.

EIPP este un facilitator: Finanțarea nu poate fi garantată pentru orice proiect depus. În același timp, depunerea unui proiect nu impune obligații legale, în contextul EIPP, asupra persoanei care depune proiectul.

Pentru a fi admis spre publicare pe portal, proiectul propus trebuie să:

- aibă un cost total de cel puțin 10 milioane euro;
- intre sub unul dintre sectoarele de pre-determinate înalt economice cu valoare adăugată (o alegere de până la două sectoare pentru fiecare proiect este disponibilă promotorilor);
- înceapă în termen de trei ani de la prezentarea lui;
- fie promovat de către o persoană juridică publică sau privată stabilită într-o țară UE;
- fie compatibile cu toate legile UE și naționale aplicabile.

Publicarea unui proiect poate fi refuzată din motive legale, reputaționale sau de altă natură.

Sectoarele predeterminate pentru care se pot depune proiecte sunt:

- Cunoaștere și economie digitală
    - cercetare, dezvoltare și inovare;
    - infrastructura TIC, inclusiv în bandă largă;
    - alte digitale, inclusiv conținutul și serviciile.

- Uniunea energetică
  - producţia de energie din surse regenerabile;
  - producţia de energie convenţională;
  - eficienta energetică;
  - infrastructura de energie electrică;
  - infrastructura de gaz;
  - extracţia şi rafinarea combustibilului;
  - C&D energie.
- Transport
  - reţeaua transeuropeană;
  - noduri multi-modale;
  - proiecte de mobilitate urbană;
  - noile tehnologii şi ecologizarea transporturilor;
  - vehicule si sisteme de transport.
- Infrastructura socială şi altele
  - capitalul uman, educaţia şi formarea;
  - sănătate;
  - industriile culturale şi creative;
  - turism;
  - infrastructura socială, economia socială şi solidaritate.
- Resurse şi de mediu
  - resurse naturale;
  - agricultură şi dezvoltare rurală, silvicultură şi bio-economie;
  - eficienţa utilizării resurselor şi protecţia mediului, inclusiv Economia Albastra;
  - schimbarea climei.

Fondurile de investiţii din România sunt (conform http://www.finantare.ro/catalog-fonduri-de-investitii-romania):

1. Fondul Român pentru Eficienţa Energiei

Fondul Român pentru Eficienţa Energiei finanţează în condiţii comerciale companiile din sectorul industrial şi alţi consumatori de energie pentru a le facilita adoptarea şi folosirea tehnologiilor de utilizare eficientă a energiei. Aceasta poate îndrepta economia către o scădere a intensităţii energiei şi a emisiilor de gaze poluante sau cu efect de seră.

Principalele caracteristici ale Fondului Român pentru Eficienţa Energiei, ca instituţie financiară, sunt:

- personalitate juridică independentă şi autonomă;
- instituţie financiară bazată pe cerere;
- reîntregirea fondurilor;

- parteneriat public-privat;
- portofoliu de investiţii prudent;
- transparenţa şi promovarea oportunităţilor în mod egal faţă de clienţii eligibili;
- susţinerea investiţiilor făcute.

Aria de activitate:

- Fondul finanţează în primul rând proiectul, fiind disponibil să accepte riscuri mai mari pentru clienţii care propun proiecte fezabile de eficienţă energetică;
- Fondul facilitează accesul la fonduri nerambursabile pentru finanţarea studiilor tehnice;
- Fondul negociază cu clientul condiţii de finanţare avantajoase, sub nivelul costurilor de finanţare practicate pe piaţa financiar-bancară;
- Fondul oferă asistenţă tehnică pentru a identifica soluţia optimă la nivelul clientului;
- Fondul este flexibil prin acceptarea unor scheme de garantare adaptate clientului, considerând garanţii inclusiv constând în echipamentele achiziţionate în cadrul investiţiei finanţate de F.R.E.E., cu condiţia unui grad de lichiditate rezonabil al echipamentelor respective;
- Fondul adaptează finanţarea fiecarei investiţii în parte: perioada de graţie oferită clientului se adaptează perioadei de implementare a proiectului, astfel încât rambursarea să înceapă atunci când investiţia generează fluxuri de numerar provenite, în principal, din economiile de energie realizate; graficul de rambursare se adaptează şi el fluxului de numerar generat de investiţie, Fondul acceptând chiar rate de rambursare inegale, adaptate sezonalităţii beneficiilor realizate de client în urma investiţiei.

2. Fondul Româno-American pentru Investiţii

Fondul Româno-American pentru Investiţii este o corporaţie americană înfiinţată în 1994 de Guvernul SUA şi a cărei misiune este să promoveze libera iniţiativă şi spiritul antreprenorial în România prin investiţii şi împrumuturi pe termen lung destinate întreprinderilor mici şi mijlocii. În general, sumele investite variază între 850.000 şi 5.000.000 USD şi chiar peste pentru fiecare beneficiar, dar Fondul poate participa sau aranja co-finanţări pentru sume mai mari. Fondul a stabilit programe speciale pentru sume mai mici.

Acest fond susţine iniţiativele antreprenoriale din România prin intermediul a trei programe de finanţare:

- Fondul de Investiţii pentru Întreprinderi Mici i Mijlocii (FIIMM);
- Programul de împrumuturi Mici şi Mijlocii (PIMM);
- Programul de Micro-împrumuturi (PMI).

3. American Internaţional Group New Europe Fund

AIG New Europe Fund (American Internaţional Group) are un capital disponibil de peste 310 milioane USD şi în general investeşte în proiecte cu sume cuprinse între 10

mil USD şi 30 mil USD în companii care-şi pot demonstra profitabilitatea. Rata de restituire a creditului este de 35% anual. Fondul preferă achiziţii de acţiuni nou emise dar şi cele existente deja. Fondul caută ăa iasaă din investiţie în timp de 3 până la 5 ani prin vânzare către un investitor strategic sau oferta publica. Investiţii semnificative: MobilRom, Luxten.

4. K+ SME România Fund

Având suport financiar din partea SENTER, Agenţia Executivă a Ministerului Olandez al Economiei, K+ a lansat SME Fund (Small and Medium Enterprise Fund) în România. Fondul şi-a orientat activitatea asupra IMM-urilor cu experienţa în export şi a celor care au identificat anumite oportunităţi pe piaţa locală. Fondul a fost infiinţat de Dutch Joint Stock Company (BV). K+ este managerul fondului. Capitalul atras până acum depaşeşte 2.4 mil Euro. În viitor se aşteaptă ca acesta să depăşească 15 mil Euro. Fondul este finanţat de 10 investitori privaţi cu experienţă cuprinzătoare în mai multe sectoare.

5. Romanian Reconstruction Capital

A fost creat în 1997 iar managementul companiei este deţinut de IFG Internaţional Ltd. Capital SA administrează fondul în România. Valoarea fondului disponibil pentru investiţii este 7 mil USD. Până acum au fost deja investiţi 3 mil USD. Fondul urmăreşte să investească mai ales în companii cotate la bursă şi pe Rasdaq. Investiţia pe proiect variază între 0.5 si 1.5 mil USD. Principalele investiţii făcute până acum sunt: Electroaparataj, Alimentara Cluj şi alte companii listate la bursă. Tipul investiţiei: companii listate la bursă sau nou privatizate.

6. SEAF Trans-Balkan Romania Fund

Fondul a început ăa activeze în România în martie 2001 prin preluarea activităţilor fostului K+ Venture Partners Fund. Managementul celor 8 milioane USD este asigurat de Small Enterprise Assistance Funds LLC ('SEAF'), o companie americană specializată în investiţii în IMM-uri din pieţe care au nevoie de capital. Principalii finanţatori sunt Internaţional Finance Corporation, FinnFund, Norfund, Black Sea Bank for Trade and Development, Governments of Holland, Switzerland and Germany. Mărimea medie a investiţiilor făcută de fond este de 400 000 USD dar poate varia între 100 000 USD şi 1000 000 USD. Fondul este interesat de companiile cu mare potenţial de creştere în care se preferă a se deţine 25-49% din acţiuni. Tipul de investiţie: participare la capital combinat cu împrumuturi convertibile. Momentan sunt incluse în portofoliu companii de software, distribuţie şi vânzări cu amănuntul.

7. F&C Bank

Grupul de investiţii Foreign & Colonial are în administrare 68 de milioane USD pregătiţi pentru a fi investiţi în România. Fondul doreşte să investească 80% din capital în companii listate. Fondul este susţinut de investitori din Marea Britanie, Europa şi Orientul Mijlociu.

8. Global Finance

Global Finance este o firmă independentă de investiţii. Global Finance Internaţional Ltd. oferă credite de 2-3 milioane $ adresându-se companiilor mature şi care deţin cel puţin 40% din acţiuni; se solicită de asemenea o cifră de afaceri de minim 6 milioane de dolari.

9. Ajutorul de stat

Schemele de ajutor de stat active sunt stabilite prin HG 807/2014, modificată şi completată prin HG 357/2016 şi HG 332/2014, modificată şi completată prin HG 234/2016.

Prin HG 807/2014 este instituită o schemă de ajutor de stat având ca obiectiv dezvoltarea regională prin sprijinirea realizării investiţiilor de mare anvergură, cu importante efecte în economie, orientate spre sectoarele de activitate de vârf. Se acordă sume sub formă de granturi, de la bugetul de stat, pentru cheltuieli eligibile de natura activelor corporale şi necorporale, precum şi cele legate de închirierea construcţiilor aferente investiţiei iniţiale. Se pot emite acorduri de finanţare în baza acestei scheme până la date de 31 decembrie 2020, cu respectarea legislaţiei în domeniul ajutorului de stat, în limita unui buget limită anual. Prin HG 357/2016, bugetul maxim al schemei a fost majorat la 4.070 milioane lei, echivalentul a aproximativ 925 milioane euro, iar bugetul anual maxim la 638 milioane lei, respectiv echivalentul a aproximativ 145 milioane euro.

Obiectivul schemei de ajutor de stat instituite prin H.G. nr. 332/2014 îl reprezintă dezvoltarea regională prin sprijinirea investiţiilor şi crearea de noi locuri de muncă, acordându-se sume sub formă de granturi, de la bugetul de stat, pentru cheltuieli eligibile de natura costurilor salariale. Bugetul maxim al schemei este de 2.700 milioane lei, echivalentul a aproximativ 600 milioane euro, iar bugetul maxim anual al schemei este de 450 milioane lei, respectiv echivalentul a aproape 100 milioane euro. Prin HG 234/2016, se aduc modificări şi completări asupra unor articole şi proceduri stabilite pentru aplicarea acestei scheme.

Corespondenţa între viziunea de dezvoltare, obiectivele strategice şi cele specifice, formează un sistem interdependent, astfel încât fiecare dintre măsuri poate afecta structura sistemului, ducând la întărirea sau dezechilibrarea acestuia.

În mod similar, **corespondenţa între bugetul propriu, programele de finanţare externe şi obiectivele specifice**, respectiv măsurile aferente, creează un mecanism de monitorizare şi control al rezultatelor, garantând capacitatea de implementare a proiectelor.

12. PREZENTAREA OBIECTIVELOR STRATEGICE

În vederea realizării dezideratelor misiunii strategice a Municipiului municipiul Focşani, au fost stabilite cinci obiective strategice, a căror prezentare este realizată detaliat în continuare.

În cadrul fiecărui obiectiv strategic au fost identificate obiective specifice, prezentate în tabelul următor, iar pentru fiecare dintre obiectivele specifice respective au fost prevăzute o serie de acţiuni specifice.

Tabel 88. Obiectivele specifice corespunzătoare obiectivelor strategice

Obiective strategice	Obiective specifice
A. Asigurarea creşterii economice prin garantarea dezvoltării durabile, utilizarea inteligentă a resurselor precum si stimularea antreprenoriatului si inovatiei	A.1. Sprijinirea sectoarelor economice prioritare în raport cu oportunităţile de dezvoltare
	A.2. Gestionarea eficientă a zonelor favorabile implementării unor proiecte integrate de susţinere a economiei locale
	A.3. Crearea unui mediu favorabil dezvoltării turismului
	A.4. Furnizarea condiţiilor, stimulentelor şi spaţiului pentru îmbunătăţirea gradului de formare şi specializare a persoanelor apte de muncă
B. Planificarea teritorială integrată şi concentrată pentru asigurarea unei dezvoltări spaţiale durabile	B.1. Armonizarea cadrului de dezvoltare teritorial - administrativă şi spaţială cu planurile de urbanism ale partenerilor publici, judeţului şi regiunii
	B.2. Dezvoltarea, modernizarea şi reabilitarea infrastructurii şi serviciilor publice, ca suport al îmbunătăţirii condiţiilor de viaţă şi de muncă ale populaţiei, în corelare cu valorile urbane tradiţionale şi actuale
	B.3. Protejarea mediului înconjurător şi atingerea indicatorilor UE în domeniul calităţii şi protecţiei mediului
C. Îmbunătăţirea calităţii vieţii cetăţenilor din municipiul Focşani şi zona de influenţă prin asigurarea infrastructurii educaţionale, de sănătate, digitale, sportive, facilităţilor socio-culturale şi de agreement la nivelul întregului teritoriu	C.1. Îmbunătăţirea stării de sănătate a populaţiei prin intermediul unor programe de prevenire şi promovare a unui stil de viaţă sănătos, care să permită o reducere a şanselor de a deveni bolnav
	C.2. Reducerea disparităţilor educaţionale şi culturale prin consolidarea accesibilităţii, calităţii şi infrastructurii învăţământului
	C.3. Promovarea activităţilor instructiv - educative ca alternativă pentru canalizarea energiei copiilor şi implicarea adulţilor în activităţile extraşcolare, prin corelarea activităţilor instructiv – educative cu cele intelectuale
D. Asigurarea unei mobilităţi urbane durabile, prin crearea unui sistem de transport accesibil şi sigur, care să susţină creşterea calităţii vieţii cetăţenilor	D.1. Crearea infrastructurii necesare pentru creşterea calităţii şi eficienţei sistemului de transport
	D.2. Creşterea eficienţei, accesibilităţii şi atractivităţii transportului public
	D.3. Promovarea şi dezvoltarea sistemelor de transport alternative şi a intermodalităţii

E. Consolidarea capacităţii administrative locale si sustinerea managementului public in partenriat cu cetatenii	E.1. Eficientizarea furnizării/prestării serviciilor publice locale în interesul cetăţenilor
	E.2. Identificarea nevoilor de dezvoltare şi direcţiilor de acţiune ale administraţiei publice locale pentru planificarea strategică a teritoriului

Obiectivele specifice au fost realizate în directă corelare cu cele cinci problematici menţionate **în art. 7 al Regulamentului Uniunii Europene nr. 1301/2013**. Corespondenţa dintre obiective şi respectivele problematici este ilustrată în diagrama de mai jos.

Fig. 65. Corespondenţa între obiectivele strategice şi provocările adresate prin FEDR

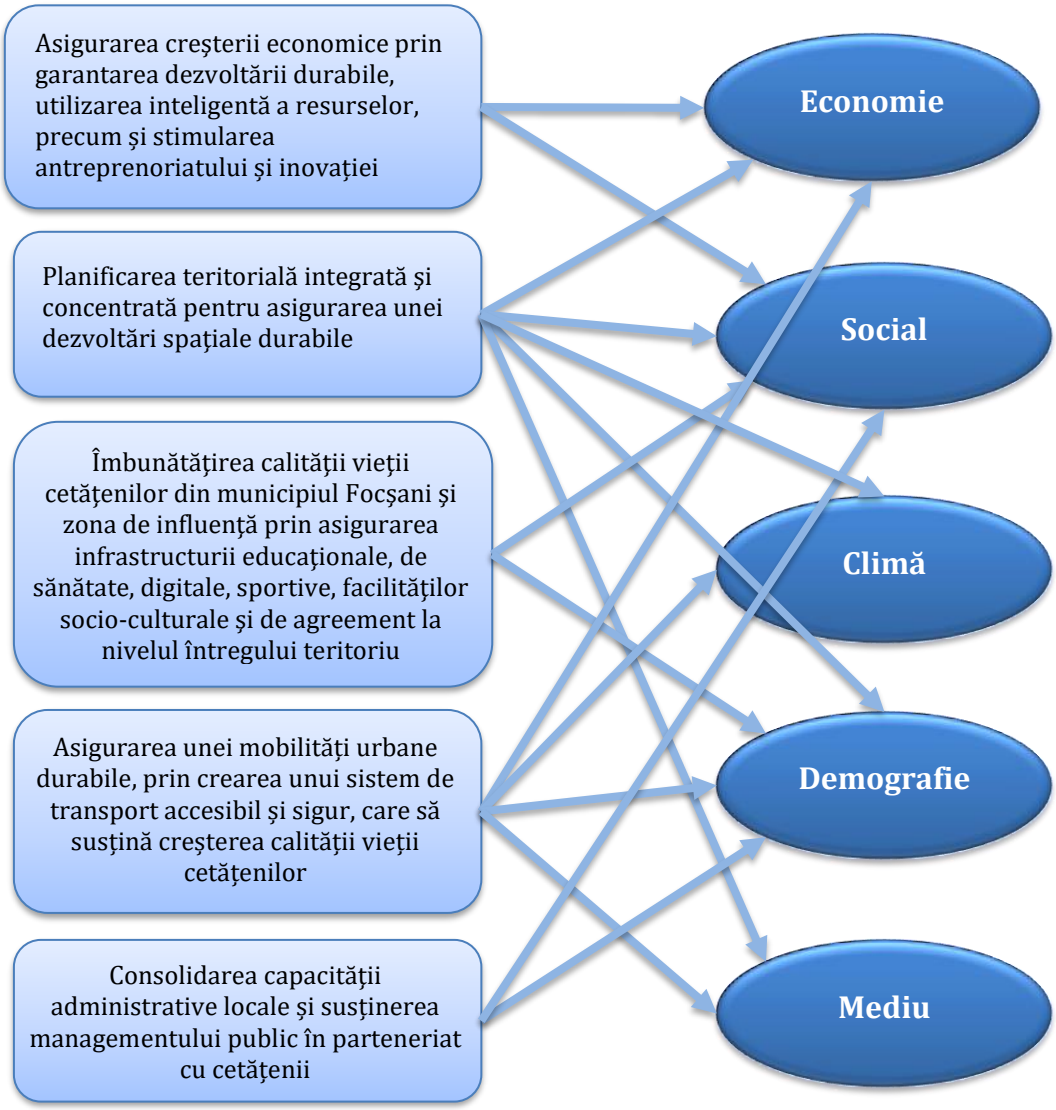

În continuare sunt prezentate acţiunile corespunzătoare fiecărui obiectiv specific, precum şi proiectele integrate în acestea.

Obiectiv strategic: A. Asigurarea creşterii economice prin garantarea dezvoltării durabile, utilizarea inteligentă a resurselor precum si stimularea antreprenoriatului si inovatiei

Tabel 89. Acţiunile corespunzătoare obiectivului strategic A.

Obiective specifice	Acţiuni specifice
A.1. Sprijinirea sectoarelor economice prioritare în raport cu oportunităţile de dezvoltare	A.1.1. Realizarea planului complet de dezvoltare economică a Focşaniului, identificarea sectoarelor prioritare cu potenţial de dezvoltare A.1.2. Înfiinţarea unor mecanisme cu scopul de a încuraja şi sprijini dezvoltarea activităţilor economice A.1.3. Sprijinirea IMM-urilor existente şi a afacerilor noi, prin servicii informaţionale, servicii de consultanţă a managementului afacerilor şi instruire A.1.4. Îmbunătăţirea serviciilor şi facilităţilor publice oferite mediului privat prin creşterea numărului de mecanisme care asigură suport IMM-urilor din teritoriu
A.2. Gestionarea eficientă a zonelor favorabile implementării unor proiecte integrate de susţinere a economiei locale	A.2.1. Crearea unor programe de cooperare/ parteneriate între municipiul Focşani şi localităţile din aria de influenţă a acestuia – Zona Funcţională Urbană Focşani A.2.2. Promovarea economiei sociale în rândul persoanelor asistate social, prin asigurarea infrastructurii necesare, în parteneriat cu mediul privat şi societatea civilă
A.3. Crearea unui mediu favorabil dezvoltării turismului	A.3.1. Promovarea turismului prin furnizarea informaţiilor detaliate actualizate A.3.2. Conservarea şi valorificarea/promovarea tradiţiilor locale, istorice, artistice şi culturale
A.4. Furnizarea condiţiilor, stimulentelor şi spaţiului pentru îmbunătăţirea gradului de integrare durabilă a tinerilor pe piaţa forţei de muncă	A.4.1. Dezvoltarea unor programe specializate de instruire pentru pregătirea / calificarea persoanelor care nu urmează studii sau au abandonat şcoala A.4.2. Realizarea cadrului necesar implementării unor proiecte/programe pentru integrarea durabilă pe piaţa forţei de muncă a tinerilor - Iniţiativa "Locuri de muncă pentru tineri"

În "Conceptul Naţional al Dezvoltării Spaţiale" a fost definit **rolul zonelor urbane în generarea şi susţinerea creşterii economice** prin desemnarea oraşelor-cheie ca poli de creştere. Deşi Programul Operaţional Regional 2007 – 2013 a prevăzut o abordare integrată a dezvoltării urbane în aceste locaţii, gradul de integrare în practică a fost limitat. Mai mult decât atât, investiţiile susţinute nu au fost întotdeauna în concordanţă cu planurile de dezvoltare ale localităţilor.

Concretizarea unor parteneriate puternice atât la nivel local, cât şi la diverse niveluri de guvernare, reprezintă o cerinţă obligatorie. Direcţiile şi temele Strategiei EUROPA 2020, precum şi cele din Regulamentele (UE) din 2013 privind stabilirea unor dispoziţii comune pentru cele 5 fonduri şi cele specifice[236], vor fi mult mai eficiente dacă

[236] REG (UE) NR. 1301/2013 – Reg. privind FEDR; REG (UE) nr. 1304/2013 – reg. privind FSE; REG (UE) nr. 1300/2013 – Reg. privind FC; REG (UE) nr. 1299 – Reg privind CTE; REG (UE) nr. 1305/2013 – Reg privind FEADR; Reg. privind FEPAM

sunt aplicate într-un context teritorial în care toate **forţele instituţionale (publice şi ale societăţii civile) sunt asociate cu eforturile antreprenoriale, în cadrul unei abordări comune capabile să stabilească în mod clar responsabilitatea individuală a fiecăruia într-un mod specific identităţii locale.**

La nivelul municipului Focşani, numărul întreprinderilor la sfârşitul anului 2015 a fost de 2.860, densitatea întreprinderilor fiind de 30,16 de unităţi/1.000 de locuitori. Activităţile economice sunt majoritar concentrate în sectorul terţiar – servicii, ocupând 80,07% din sectoarele economice, sectorul secundar – industrii şi construcţii – are o pondere de 17,94%, pe când restul de întreprinderi de 1,99% îşi desfăşoară activitatea în sectorul primar – agricultură, silvicultura şi pescuit.

În ultimul an, potrivit datelor statistice, ponderea în economia municipiului o deţin micro-întreprinderile, întreprinderile mici şi mijlocii. Majoritatea întreprinderilor mari activează în industria prelucrătoare - textile, iar restul în sectorul vitivinicol, comerţ, utilităţi publice.

Obiectiv specific: A.1. Sprijinirea sectoarelor economice prioritare în raport cu oportunităţile de dezvoltare

Din punct de vedere economic, municipiul Focşani se preconizează a-şi dezvolta preponderent sectorul secundar (industria), prin abordarea unei dezvoltări multisectoriale interdependente şi integrarea sectoarelor de activitate cu potenţial de dezvoltare. Astfel, se încurajează atragerea localizării şi înfiinţării în municipiul Focşani unor noi întreprinderi în ramurile industriale ce pot utiliza capitalul crescut al resurselor naturale şi umane existente. Exploatarea acestora se poate realiza prin dezvoltarea unui parc de activităţi pentru efectuarea investiţiilor cu efect de antrenare asupra economiei locale şi regionale.

Dezvoltarea sustenabilă şi crearea de locuri de muncă în municipiu depind de îmbunătăţirea capacităţii de producţie şi industrializare, conducând la creşterea competitivităţii în cadrul regiunii.

Este nevoie de o abordare multisectorială eficientă ce poate aduce multiple beneficii, precum crearea unei baze economice solide, sprijinirea serviciilor publice şi a infrastructurii de transport, beneficii financiare pentru zonele rurale, sectorul agricol, creşterea sustenabilităţii centrelor urbane.

Economia municipiului evidenţiază necesitatea de a stimula activităţile antreprenoriale prin îmbunătăţirea infrastructurii pentru afaceri şi încurajarea activităţilor economice care asigură folosirea optimă a potenţialului endogen local (resurse umane, resurse naturale, materii prime). De asemenea, este esenţială sprijinirea IMM-urilor existente în dezvoltarea noilor produse şi servicii.

Asigurarea unei creşteri economice calitative prin eliminarea constrângerilor critice şi reducerea sărăciei reprezintă efecte scontate, asigurând pe termen mediu şi lung promovarea bunăstării – un concept care înglobează diferite aspecte ale dezvoltării, printre care se numără şi sănătatea publică, securitatea personală, accesul la cultură şi, nu în ultimul rînd, un mediu ambiant curat.

Producerea simultană a proceselor de creştere economică şi dezvoltare durabilă favorizează realizarea obiectivelor coeziunii teritoriale.

Măsuri şi proiecte:

Tabel 90. Portofoliul de proiecte – Obiectivul specific A.1.

Acţiuni specifice	COD	Proiect
A.1.1. Realizarea planului de dezvoltare economică a Municipiului Focşani, identificarea sectoarelor prioritare cu potenţial de dezvoltare	P1	Realizarea Strategiei de dezvoltare economica a municipiului pe termen mediu şi lung
A.1.2. Înfiinţarea unor mecanisme cu scopul de a încuraja şi sprijini dezvoltarea activităţilor economice	P2	Dezvoltarea unei Strategii de promovare a oportunităţilor de afaceri în ZFU
	P3	Realizarea unor sondaje/analize asupra ofertei de muncă şi promovarea unor cursuri de specializare, în special pentru persoanele active fără nici un fel de calificare/formare
	P4	Realizarea unui pachet de informaţii/documentaţii pentru investitorii străini şi realizarea/promovarea parteneriatelor public-privat pentru dezvoltarea unor activităţi economice
A.1.3. Sprijinirea IMM-urilor existente şi a afacerilor noi, prin servicii informaţionale, servicii de consultanţă a managementului afacerilor şi instruire	P5	Realizarea unei platforme multimedia destinata susţinerii mediului de afaceri - înfiinţarea unui Birou Unic vitual pentru IMM -uri cu scopul de a simplifica procedurile administrative, constituit şi funcţionând pe pagina de internet a autorităţii administrative a municipiului - realizarea unei baze de date cu specialişti identificaţi în teritoriu, în scopul accesării rapide a acesteia de către potenţiali angajatori - realizarea şi publicarea unei hărţi (şi în format digital) cu toate întreprinderile, terenurile şi proprietăţile favorabile activităţilor ecomice din teritoriu - corelat cu sistemul GIS al administraţiei publice locale
	P6	Înfiinţarea Centrului Funcţional Urban de Resurse Umane
A.1.4. Îmbunătăţirea serviciilor şi facilităţilor publice oferite mediului privat prin creşterea numărului de mecanisme care asigură suport IMM-urilor din teritoriu	P7	Dezvoltarea unui Parc de Activităţi (industrial logistic / comercial / de servicii) - în corelare cu Zona Funcţională Urbană
	P8	Înfiinţarea unor incubatoare de afaceri pentru întreprinderi micro, mici şi mijlocii
	P9	Amenajare centru de sprijin pentru afaceri în municipiul Focşani. Sprijinirea asocierii producătorilor locali în vederea constituirii unei cooperative locale de valorificare a produselor ecologice
	P10	Amenajare centru de sprijin pentru afaceri în domeniul vânătoresc/pescăresc
	P11	Amenajare pavilion expoziţional
	P12	Organizarea Târgului de afaceri România SUD-EST Înfiinţarea unui centru de afaceri regional "Bursa Vinurilor"

Obiectiv specific: A.2. Gestionarea eficientă a zonelor favorabile implementării unor proiecte integrate de susţinere a economiei locale

În vederea realizării unei DEZVOLTĂRI SPAŢIALE ECHILIBRATE şi COERENTE, este necesară adoptarea de măsuri cu aplicabilitate şi adresabilitate la nivel teritorial. Acest scop poate fi atins numai printr-o COOPERARE TERITORIALĂ EFICIENTĂ, respectiv prin angrenarea în procesul dezvoltării a tuturor factorilor şi partenerilor publici interesaţi.

Cunoaşterea şi includerea opiniilor mediului privat în formularea obiectivelor strategice de dezvoltare, posibilă prin aprobarea Pactului Teritorial pentru dezvoltarea integrată a teritoriului, a fost un important pas în stabilirea unui dialog între autorităţile publice, mediul privat şi comunitate. Pactul Teritorial oferă partenerilor (reprezentanţi ai autorităţilor locale, mediul privat şi societatea civilă) o serie de mijloace pentru a acţiona şi a răspunde împreună la provocările ce apar pe teritoriul lor.

Având în vedere că teritoriile evoluează, societatea generează aşteptări, nevoi şi noi constrângeri în amenajarea teritoriului, iar spaţiul periurban se transformă şi se urbanizează, reiese necesitatea adoptării unor măsuri colective, care să utilizeze şi să valorifice în beneficiul comunităţilor resursele şi elementele de potenţial ale teritoriului.

În vederea atingerii acestui obiectiv, este esenţială crearea unui cadru suport pentru dezvoltarea economiei sociale. Economia socială este parte a sectorului economic, al cărei scop este servirea interesului general al comunităţii, creşterea gradului de ocupare a persoanelor aparţinând grupurilor vulnerabile şi producerea de bunuri şi/sau prestarea de servicii.

Spre deosebire de economia de piaţă ce pune accent pe obţinerea de profit, economia socială răspunde nevoilor membrilor comunităţii ce sunt ignorate sau insuficient acoperite de sectorul public sau privat. Astfel, economia socială acordă prioritate îmbunătăţirii condiţiilor de viaţă, asigurării de noi oportunităţi pentru persoanele dezavantajate sau cele din grupurile vulnerabile. Această abordare înglobează tipologii de organizaţii cu funcţii variate ce pot include acţiuni de îndrumare şi sprijinire, chiar redistribuire a resurselor, dar şi furnizarea de servicii de interes general.

Întreprinderile din economia socială contribuie la implementarea politicilor comunitare, în special în domeniile ocupării forţei de muncă, coeziunii sociale, dezvoltării rurale şi regionale, protecţiei mediului şi în domeniul securităţii sociale.

Măsuri şi proiecte:

Tabel 91. Portofoliul de proiecte – A.2.

Acţiuni specifice	COD	Proiect
A.2.1. Crearea unor programe de cooperare/ parteneriate între municipiul Focşani şi localităţile din aria de influenţă al acestuia – Zona Funcţională Urbană	P13	Elaborarea unui Plan de Amenajare a Teritoriului care să includă noile concepte economice şi de mediu
	P14	Realizarea unui studiu de inventariere a imobilelor (terenurilor şi clădirilor) aflate în proprietatea publică sau privată a PPA (Parteneri Publici Asociaţi) şi localizarea în teritoriu a acestora: -Derularea unor studii de pre-fezabilitate şi fezabilitate pentru Zona Funcţională Urbană a Municipiul Focsani
	P15	Realizarea Strategiei integrate a Zonei Funcţionale Urbane a Municipiul Focsani şi a unui Plan Operaţional pentru implementarea coerentă a Proiectelor Integrate; -studiu de identificare a zonelor favorabile pentru dezvoltarea sectoarelor economice prioritare ale teritoriului şi evaluarea imobiliară şi economică a acestor zone / studiu de zonificare pentru identificarea vocaţiei fiecărei zone pe care vor fi implementate proiectele integrate
	P16	Dezvoltarea şi implementarea unor programe ale PPA pentru susţinerea afacerilor de familie / subzistenţă

A.2.2. Promovarea economiei sociale în rândul persoanelor asistate social, prin asigurarea infrastructurii necesare, în parteneriat cu mediul privat şi societatea civilă	P17	Înfiinţarea unor centre multifuncţionale de sprijinire a persoanelor din grupurile vulnerabile pentru: -Crearea unor programe de dezvoltare a economiei sociale pentru persoanele adulte din grupurile vulnerabile - în parteneriat public / privat, -Crearea unor programe de dezvoltare a economiei sociale pentru persoanele vârstnice şi implicarea acestora în proiecte de educaţie/formare a copiilor / tinerilor - cei din familii defavorizate sau din sistemul de protecţie socială
	P18	Proiect "Realizarea unui studiu privind persoanele adulte care au copii / minori sau persoane cu handicap în îngrijire şi lucrează în alte localităţi decât cea de reşedinţă sau nu pot să lucreze"
	P19	Proiect "Campanie de promovare a dezvoltării întreprinderilor economice sociale" şi crearea unor facilităţi/condiţii pentru desfăşurarea activităţii - Incubatoare de afaceri şi programe de consiliere şi îndrumare
	P20	Proiect "Campanie de conştientizare publică privind sensibilizarea comunităţii faţă de rezolvarea cazurilor sociale şi prevenirea marginalizării sociale"

Obiectiv specific: A.3. Crearea unui mediu favorabil dezvoltării turismului

Turismul reprezintă un posibil instrument de creştere economică. Valorificarea patrimoniului cultural creează oportunităţi de locuri de muncă şi de diversificare a economiei locale.

Pentru ca un oraş să-şi atingă vocaţia turistică, SISTEMUL URBAN (populaţia, spaţiul urban, activităţile socio-economice şi fluxurile de materie, energie şi informaţie care acţionează asupra componentelor sistemului urban) trebuie să conlucreze şi să funcţioneze în sinergie cu SISTEMUL TURISTIC (spaţiul turistic, fluxurile de materie, energie şi informaţie care acţionează asupra sistemului turistic).

IMAGINEA URBANĂ este determinantă şi esenţială în conturarea IMAGINII TURISTICE, fapt ce se reflectă în creşterea sau scăderea numărului de turişti în oraş.

Impactul pozitiv al creării unui mediu favorabil dezvoltării turismului se adresează următoarelor problematici: **creşterea calităţii vieţii atât în municipiul Focşani, cât şi în zonele limitrofe**, **oportunitatea implementării unor proiecte comune axate pe activităţi generatoare de venit şi ameliorarea stării mediului economic – relansarea economiei locale – şi diversificarea locurilor de muncă.**

Prin consolidarea turismului în teritoriu, se urmăreşte DEZVOLTAREA ECHILIBRATĂ din punct de vedere economic, al coeziunii sociale şi al protecţiei mediului. Astfel, municipiul Focşani va contribui la ameliorarea situaţiei din cadrul ZONELOR VULNERABILE din aria sa de influenţă, dar totodată va avea un rol semnificativ în dezvoltarea localităţilor din spaţiul metropolitan printr-o COOPERARE TERITORIALĂ EFICIENTĂ.

Măsuri şi proiecte:

Tabel 92. Portofoliul de proiecte – A.3.

Acţiuni specifice	COD	Proiect
A.3.1. Promovarea turismului prin furnizarea informaţiilor detaliate actualizate	P21	Realizarea Strategiei de Dezvoltare a Turismului (Corelarea cu propunerea de înfiinţare a Zonei Funcţionale Urbane)
	P22	Realizarea conceptului integrat de promovare a ofertei turistice a teritoriului şi imaginii municipiului:,materiale tipărite (cataloage, albume, broşuri, pliante, reviste), promovare prin mass-media, prin pagină web, participare la târguri şi expoziţii şi orice alte mijloace adecvate (puncte de afişaj stradal, realizarea unui centru/ghişeu de informare culturală/turistică)
	P23	Dezvoltarea unui program de încurajare a ecoturismului şi a turismului familial
	P24	Inovarea în domeniul turistic prin implementarea unor proiecte integrate: -Elaborarea unui studiu de prefezabilitate pentru identificarea obiectivelor/zonelor turistice şi inventarierea nevoilor de modernizare a acestora - infrastructura de acces, serviciile publice); -Realizarea unui studiu privind prioritizarea proiectelor din zonele turistice în funcţie de opţiunile de dezvoltare ale mediului privat implicat
	P25	Configurarea unor trasee turistice care să conecteze obiectivele de interes din judeţul Vrancea, traseu accesibil atât motorizat (auto), cât şi nemotorizat (cu bicicleta) şi asigurarea funcţionalităţii acestora - Traseul bisericilor
	P26	Elaborarea unui regulament care să stabilească regulile stricte de intervenţie asupra construcţiilor existente (renovare, modernizare) şi regulile de inserţie a unor construcţii noi în zonele turistice conform conceptului unitar privind imaginea turistică
	P27	Dezvoltarea turismului tematic şi a colaborării parteneriale - identificarea acestora pe baza specificului municipiului (Oraş al Unirii - fost sediu al Comisiei Centrale - , turism vitivinicol, turism de shopping)
A.3.2. Conservarea şi valorificarea/promovarea tradiţiilor locale, istorice, artistice şi culturale	P28	Realizarea unui calendar anual al activităţilor culturale şi turistice din teritoriu, promovarea şi susţinerea organizării unor festivaluri/evenimente turistice de PPA - Festivalul folkloric vrâncenesc - Legendele zonei vrâncene - Festivalul naţional de muzică corală - Festivalul de muzică uşoară, populară, militară, canto şi intrumentală - Zile şi nopţi de teatru - Noaptea muzeelor - Festivalul Galele Teatrale Focşănene etc.
	P29	Promovarea atracţiei pentru cultură şi tradiţiile vrâncene - Căldura din vatra satului - zona Mioriţei - legenda Vrâncioaiei
	P30	**Promovarea patrimoniului cultural local**: Tribunalul Judeţean, Casa Tatovici, Casa Alaci, Casa Longinescu, Fosta Cameră de Comerţ, Casa Stănescu, Casa

		Zaharia, Casa dr. Saideman, Casa Brăileanu, Casă - Str. Republicii, nr. 14, Casă - Str. Nicolae Bălcescu, nr. 22, Şcolile Armeneşti, Biserica Sfântul Nicolae, Biserica Sfinţii Apostoli de la Ocol, Biserica „Sfântul Nicolae Nou", Biserica „Sfinţii Împăraţi Constantin şi Elena"–Capela Militară, Biserica „Naşterea Sfântului Ioan Botezătorul", Biserica Sfântul Gheorghe – Sud
	P31	**Itinerariu turistic al caselor memoriale din municipiu şi judeţ**
	P32	**Restaurarea, conservarea şi redarea circuitului turistic** a Tribunalului Judeţean
	P33	**Restaurarea, conservarea şi redarea circuitului turistic** a Casei Tatovici
	P34	**Restaurarea, conservarea şi redarea circuitului turistic** a Casei Alaci
	P35	**Restaurarea, conservarea şi redarea circuitului turistic** a Casei Longinescu
	P36	**Restaurarea, conservarea şi redarea circuitului turistic** a Fostei Camere de Comerţ
	P37	**Restaurarea, conservarea şi redarea circuitului turistic** a Casei Stănescu
	P38	**Restaurarea, conservarea şi redarea circuitului turistic** a Casei Zaharia
	P39	**Restaurarea, conservarea şi redarea circuitului turistic** a Casei dr. Saideman
	P40	**Restaurarea, conservarea şi redarea circuitului turistic** a Casei Brăileanu
	P41	**Restaurarea, conservarea şi redarea circuitului turistic** a Casei din Str. Republicii, nr. 14
	P42	**Restaurarea, conservarea şi redarea circuitului turistic** a Casei din Str. Nicolae Bălcescu, nr. 22
	P43	**Restaurarea, conservarea şi redarea circuitului turistic** a Şcolilor Armeneşti
	P44	**Restaurarea, conservarea şi redarea circuitului turistic** a Bisericii Sfântul Nicolae
	P45	**Restaurarea, conservarea şi redarea circuitului turistic** a Bisericii Sfinţii Apostoli de la Ocol,
	P46	**Restaurarea, conservarea şi redarea circuitului turistic** a Bisericii „Sfântul Nicolae Nou"
	P47	**Restaurarea, conservarea şi redarea circuitului turistic** a Bisericii „Sfinţii Împăraţi Constantin şi Elena"–Capela Militară
	P48	**Restaurarea, conservarea şi redarea circuitului turistic** a Bisericii „Naşterea Sfântului Ioan Botezătorul"
	P49	**Restaurarea, conservarea şi redarea circuitului turistic** a Bisericii Sfântul Gheorghe – Sud

Obiectiv specific: A.4. Furnizarea condiţiilor, stimulentelor şi spaţiului pentru îmbunătăţirea gradului de formare şi specializare a persoanelor apte de muncă

Numărul mare al persoanelor care nu sunt incluse în piaţa muncii, nu urmează cursuri de formare profesională sau au renunţat la studii, reprezintă caracteristici ale mediului economic dificil din municipiul Focşani. La aceste aspecte se adaugă provocările impuse de îmbătrânirea populaţiei şi creşterea migraţiei.

Integrarea şi calificarea pe piaţa muncii a persoanelor apte de muncă reprezintă un element esenţial în stimularea creşterii economice şi facilitarea mobilităţii sociale.

Participarea persoanelor din grupurile vulnerabile la educaţie şi formare profesională este limitată ca urmare a lipsei programelor specializate, dar şi din cauza barierelor legate de aspecte finaciare sau de transport. Persoanele vulnerabile, în special tinerii, nu cunosc opţiunile pe care le au pentru a se integra pe piaţa forţei de muncă, dar prin pregătirea lor şi îmbunătăţirea competenţelor proprii, ei pot contribui la performanţa economică.

Activităţile de sprijin, precum consilierea şi formarea, inclusiv în domeniul antreprenoriatului şi al serviciilor de susţinere a întreprinderilor nou înfiinţate, îşi propun să asigure sustenabilitatea intervenţiilor implementate.

Asigurarea formării profesionale trebuie să fie prioritară şi prin impactul pozitiv pe care îl are asupra mobilităţii sociale, orientând populaţia aptă de muncă spre a alege o profesie pe care o pot îndeplini, şi scade posibilitatea de încadrare a acestora în sisteme educaţionale cu impact redus în piaţa forţei de muncă. Perfecţionarea competenţelor şi calificarea profesională reprezintă fundamentul dezvoltării unei cariere.

Modernizarea sistemului de pregătire profesională şi perfecţionarea mecanismelor de formare continuă a forţei de muncă vor permite cetăţenilor să se adapteze noilor condiţii de pe piaţa muncii. Parteneriatul dintre sistemul educaţional şi mediul privat local va conduce la generarea unei oferte educaţionale care să corespundă cantitativ, calitativ şi structural cererii de forţă de muncă.

Pentru a îmbunătăţi situaţia generală a tinerilor şi pentru a facilita tranziţia acestora către piaţa muncii, a fost elaborată o abordare multidimensională pentru susţinerea reintegrării tinerilor prin oferirea unor oportunităţi de educaţie, formare sau angajare. Acţiunile prevăzute au drept scop atât îmbunătăţirea nivelului de abilităţi şi competenţe al tinerilor, cât şi încurajarea participării lor pe piaţa muncii şi a antreprenoriatului, în contextul creşterii mobilităţii şi prin facilitarea accesului la informaţiile necesare în vederea adaptării la noul mediu.

Măsuri şi proiecte:

Tabel 93. Portofoliul de proiecte – A.4.

Acţiuni specifice	COD	Proiect
A.4.1. Dezvoltarea unor programe specializate de instruire pentru pregătirea / calificarea persoanelor care nu urmează studii sau au abandonat şcoala	P50	Realizarea unui PLAN COMUN între PP şi asociaţiile regionale sau naţionale pentru corelarea resurselor ambelor părţi, în vederea eficientizării politicilor locale, în domeniul formării profesionale şi a resursei umane Proiecte implementate la nivel de Pact Teritorial şi realizate de Consiliul Local al Tinerilor şi Comisia teritorială pentru susţinerea economiei şi dezvoltării antreprenoriatului local
	P51	Înfiinţarea unor centre comunitare de intervenţie integrată; Organizarea, în parteneriat cu instituţii şcolare şi firme de formare profesională, a unor programe de educaţie de tip "a doua şansă" şi de formare profesională; Dezvoltarea proiectelor care au ca scop reducerea numărului de tineri care abandonează şcoala şi îmbunătăţirea oferei educaţionale
A.4.2. Realizarea cadrului necesar implementării unor proiecte/programe pentru integrarea	P52	Încurajarea mediului privat în crearea de noi locuri de muncă pentru tineri sau angajarea acestora pe locurile vacante
	P53	Acordarea de orientare permanentă în domeniul antreprenoriatului şi al ocupării pe cont propriu pentru tineri;

durabilă pe piaţa forţei de muncă a tinerilor - Iniţiativa "Locuri de muncă pentru tineri"		Furnizarea serviciilor personalizate pentru tineri în vederea angajării (consiliere, mentorat, traseul profesional, stagii personalizate)
	P54	Informarea şi conştientizarea tinerilor cu privire la serviciile şi metodele de spijin disponibile pentru integrarea acestora pe piaţa forţei de muncă

Fig. 66. Localizarea proiectelor din cadrul Obiectivului Strategic A

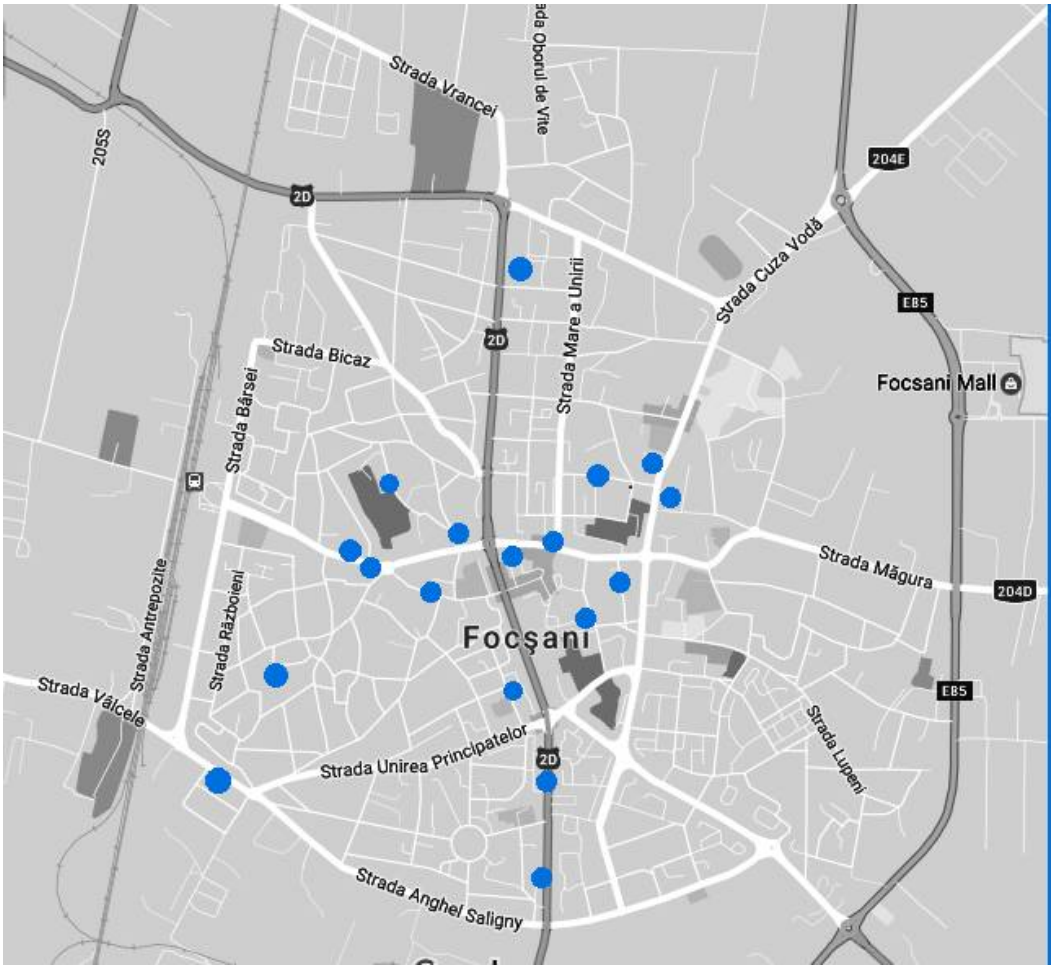

Obiectiv strategic: B. Planificarea teritorială integrată şi concertată pentru asigurarea unei dezvoltări spaţiale durabile

Tabel 94. Acţiunile specifice din cadrul obiectivului strategic B.

Obiective specifice	Acţiuni specifice
B.1. Armonizarea cadrului de dezvoltare teritorial-administrativă şi spaţială cu planurile de urbanism ale partenerilor publici, judeţului şi regiunii	**B.1.1. Realizarea unui cadru de planificare şi reglementare a dezvoltării şi gestionării teritoriului**
	B.1.2. Dezvoltarea unui set de măsuri pentru asigurarea unei dezvoltări durabile şi stabilirea pârghiilor de acţiune pentru protejarea mediului şi atenuarea / anticiparea schimbărilor climatice
B.2. Dezvoltarea, modernizarea şi reabilitarea infrastructurii şi serviciilor publice, ca suport al îmbunătăţirii condiţiilor de viaţă şi de muncă ale populaţiei, în corelare cu valorile urbane tradiţionale şi actuale	**B.2.1. Determinarea potenţialului pentru economisirea energiei şi susţinerea folosirii energiei verde**
	B.2.2. Dezvoltarea, modernizarea şi reabilitarea infrastructurii de utilităţi
	B.2.3. Administrarea domeniului public şi privat al municipiului Focşani
B.3. Protejarea mediului înconjurător şi atingerea indicatorilor UE în domeniul calităţii şi protecţiei mediului	**B.3.1.Realizarea documentelor de fundamentare referitoare la mediu**
	B.3.2. Conservarea biodiversităţii şi a patrimoniului natural
	B.3.3. Extinderea şi modernizarea spaţiilor verzi
	B.3.4. Îmbunătăţirea serviciului de colectare a deşeurilor şi identificarea soluţiilor pentru colectarea, sortarea, selectarea şi valorificarea deşeurilor reciclabile din municipiu
	B.3.5. Îmbunătăţirea calităţii factorilor de mediu
	B.3.6. Managementul situaţiilor de urgenţă

În vederea obţinerii unui acces la instrumente mai performante pentru dezvoltarea economică locală, **municipiul Focşani** poate opta pentru modernizarea sistemului administrativ local prin **dezvoltarea unei zone funcţionale urbane**.

JUSTIFICARE

Necesitatea constituirii Zonei Funcţionale Urbane Focşani (ZFU) este susţinută de următoarele avantaje:

- o serie de probleme strategice de dezvoltare urbană pot fi tratate numai la nivel de zonă funcţională urbană, în scopul dezvoltării producţiei, a schimburilor de bunuri, astfel încât să fie evitate blocajele cauzate de localismul excesiv;
- constituirea zonei funcţionale urbane facilitează dezvoltarea integrată a teritoriului la nivel regional, astfel încât prin aceasta să se diminueze dezechilibrele dintre centru şi zonele limitrofe, provocate de dispersare, marginalizare, izolare în planul structurilor demografice, sociale şi economice, dezechilibrele legate de transportul în comun, finanţarea infrastructurii,

rezervele de spaţiu pentru locuit şi comerţ, pentru îmbunătăţirea calităţii vieţii comunităţilor;

- identificarea unor tendinţe comune de dezvoltare şi cooperare a localităţilor din zona de influenţă a municipiului Focşani, crearea de noi forme de organizare instituţională şi de administraţie, de reprezentare a intereselor la nivel extern, conduc la întărirea capacităţii aşezărilor din zona funcţională urbană de a face faţă concurenţei cu regiunile învecinate;
- oportunitatea implementării politicilor de dezvoltare şi amenajare a teritoriului printr-un management eficient şi performant, asigurat de noua structură instituţională ce va avea ca scop administrarea zonei funcţionale urbane.

COMPONENŢA ZFU

Pentru definitivarea partenerilor din ZFU se va realiza un **Plan al dezvoltării spaţiale**, prin care se va identifica mecanismul de funcţionare complementară a arealelor urbane, periurbane şi rurale, astfel încât împreună, prin sprijin reciproc, să contribuie la dezvoltarea teritoriului. **Studiul** va lua în considerare municipiul Focşani, oraşele Odobeşti, Panciu şi Mărăşeşti, precum şi comunele aflate în proximitatea acestora.

Entităţile administrative din Zona Funcţională Urbană Focşani vor coopera în scopul:

- îmbunătăţirii calităţii vieţii în egală măsură pe tot teritoriul zonei funcţionale urbane;
- creşterii competitivităţii economice a tuturor localităţilor componente, faţă de regiunile din proximitate;
- consolidării identităţii locale;
- promovării valorilor comunităţilor locale;
- creşterii accesului la resurse;
- asigurării cooperării pentru a dezvolta infrastuctura regională;
- echilibrării structurii spaţiale a zonei funcţionale urbane.

Constituirea unei ZONE FUNCŢIONALE URBANE se realizează ca o necesitate a relaţiilor care se formează şi se intensifică între **municipiul FOCŞANI, ca oraş polarizator**, şi localităţile din împrejurimi. Astfel, o Zonă Funcţională Urbană trebuie să includă acele localităţi din jurul oraşului polarizator care au interrelaţii destul de puternice cu acesta.

Pentru a integra localităţile din zona funcţională urbană a Municipiului Focşani într-un sistem policentric ce funcţionează pe principiul sprijinului reciproc, se vor avea în vedere:

- configurarea sistemului de poli secundari
    - aflaţi la confluenţa dintre mediul urban şi mediul rural ca elemente de legătură în reţeaua de localităţi;
    - întărirea legăturii municipiului Focşani cu polii secundari (sprijin reciproc), pentru a consolida relaţiile teritoriale.

- restructurarea reţelei de localităţi din ZFU, a zonelor de la periferia municipiului şi a celor peri-urbane în vederea:
    - utilizării eficiente a resurselor capitalului natural;
    - creşterii gradului de integrare funcţională a structurilor teritoriului urban;
    - recompunerii oraşului ca întreg, prin includerea zonelor peri-urbane;
    - eliminării insularizării socio-economice a zonelor peri-urbane (integrarea la toate nivelele, creşterea complexităţii funcţional-spaţiale a zonelor peri-urbane, diversitatea structurilor subsistemelor zonelor periurbane şi periferice ale oraşului);
    - creşterii complexităţii structurale şi funcţionale a zonelor peri-urbane municipiului Focşani;
    - eliminării dezechilibrelor teritoriale din zona de sud prin configurarea unor CENTRE RURALE care să îşi asume rolul de poli de dezvoltare.

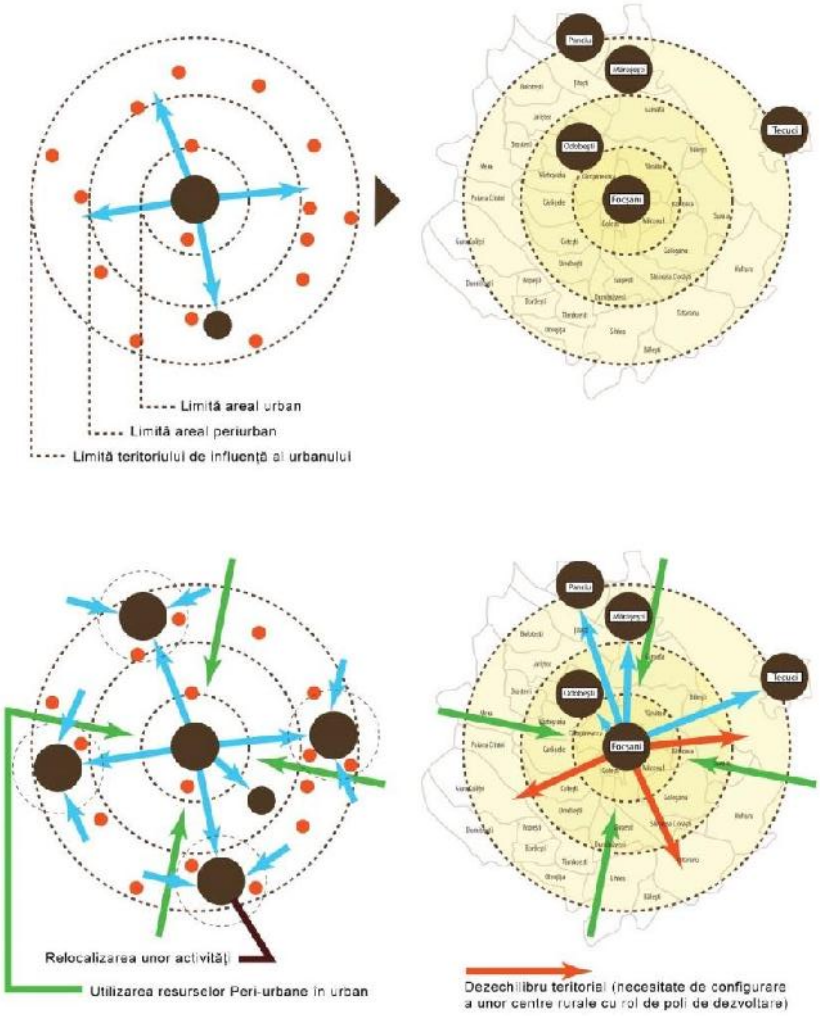

Fig. 67. Schema abstractă a unui sistem policentric ce funcţionează pe principiul sprijinului reciproc

Obiectiv specific: B.1. Armonizarea cadrului de dezvoltare teritorial-administrativă și spațială cu planurile de urbanism ale partenerilor publici, județului și regiunii.

Dezvoltarea spațială coerentă a teritoriului administrativ al municipiului Focșani poate fi realizată numai în concordanță cu planificarea orașelor și comunelor cu care se află în relație directă atât din punct de vedere fizic, geografic (amplasate pe limita de hotar), cât și în relație indirectă (aflate în aria de influență economică a acestuia).

Direcțiile de dezvoltare stabilite prin prezenta Strategie Integrată de Dezvoltare trebuie asumate de localitățile din Zona Funcțională Urbană Focșani și împreună trebuie să colaboreze la implementarea proiectelor stabilite. Mai mult, pentru ca procesul dezvoltării ZFU să se realizeze conform planificării strategice, toate orașele și comunele aparținătoare trebuie să-și alinieze propriile planificări și reglementări la viziunea comună propusă prin Strategia Integrată de Dezvoltare ZFU.

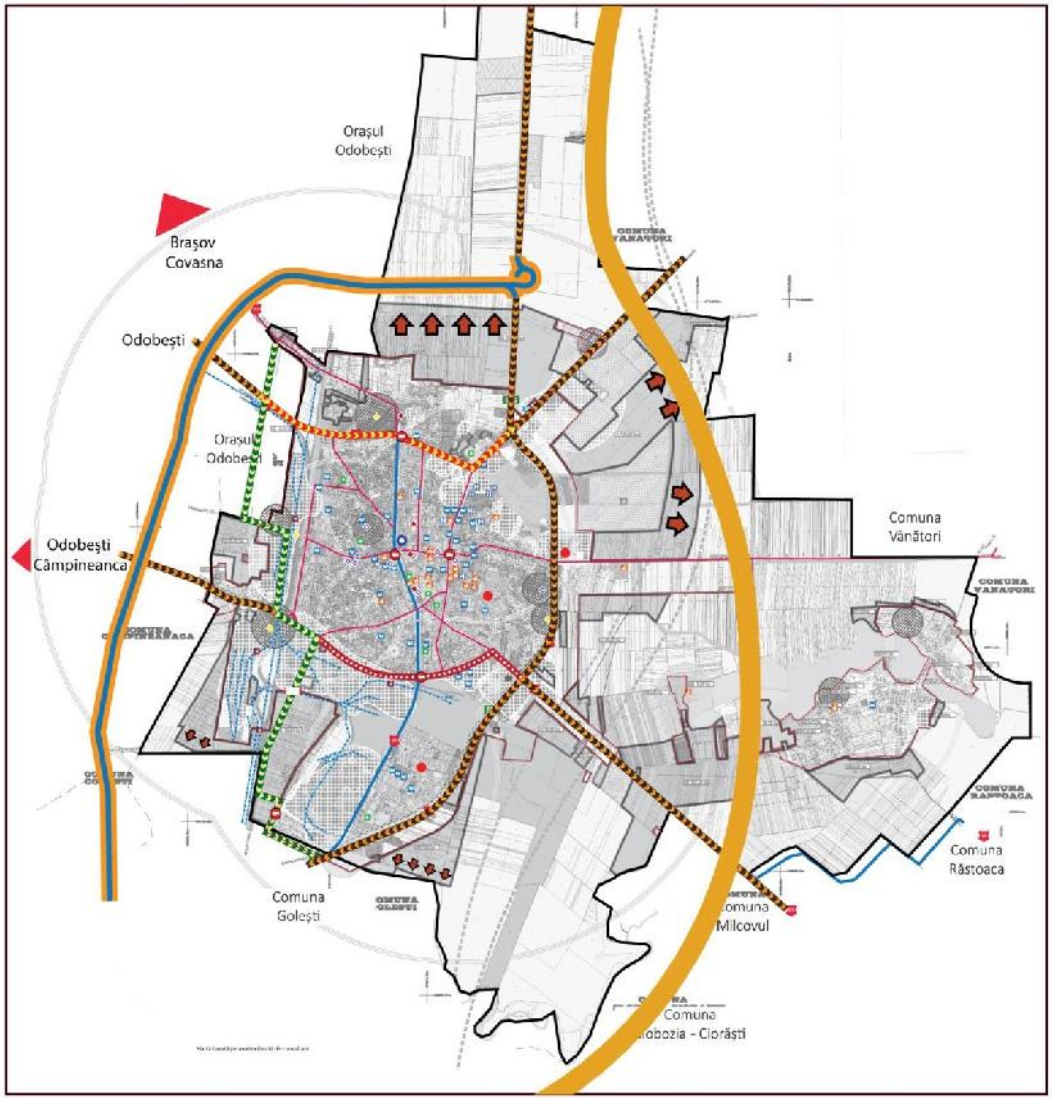

Măsuri şi proiecte:

Tabel 95. Portofoliul de proiecte – B.1.

Acţiuni specifice	COD	Proiect
B.1.1. Realizarea unui cadru de planificare şi reglementare a dezvoltării şi gestionării teritoriului	P55	Reactualizarea Planurilor Urbanistice Generale ale unităţilor administrative componente ZFU în concordanţă cu direcţiile de dezvoltare ale Strategiei ZFU 2014-2020 şi cu Planul de Amenajare a Zonei Funcţionale Urbane Focşani
	P56	Realizarea unei baze de date de gestiune spaţială a Zonei Zonei Funcţionale Urbane Focşani care va fi suportul unui sistem GIS, la care cetăţenii vor avea acces liber
	P57	Definirea unui regulament de evaluare a dezvoltării teritoriului şi monitorizare periodică a implementării Strategiei Integrate de Dezvoltare a ZFU
B.1.2. Dezvoltarea unui set de măsuri pentru asigurarea unei dezvoltări durabile şi stabilirea pârghiilor de acţiune pentru protejarea mediului şi atenuarea / anticiparea schimbărilor climatice	P58	PIDU "Plan Integrat pentru Dezvoltare Urbană- Focşani-zona de acţiune Centu-Gară-Obor" - Reabilitare spaţii publice urbane (străzi, trotuare, piste bicicletă, parcări); - Reabilitare spaţii verzi, parcuri în zona de acţiune; - Sistem automatizat de irigaţii în parcuri; - Sistem de iluminat stradal ecologic în zona de acţiune; - Sistem video de supraveghere în zona de acţiune; - Realizare parcare sub/supraterană - Reabilitarea sediului Primăriei Municipiului Focşani - Reabilitare, modernizare şi introducere în circuitul turistic al imobilelor monument istoric
	P59	Crearea infrastructurii necesare promovării şi dezvoltării voluntariatului şi asigurarea unor programe/cursuri de formare sau specializare a volutarilor în parteneriat cu instituţii partenere
	P60	Crearea unui parteneriat între UAT Focşani, IMM-uri şi ONG-uri în vederea implementării politicilor de mediu actuale - Campanii de educare, informare, conştientizare în rândul locuitorilor municipiului Focşani cu privire la managementul deşeurilor şi protecţia mediului - Îmbunătăţirea accesului elevilor şi a cadrelor didactice la educaţia privind managementul deşeurilor şi protecţia mediului
	P61	Promovarea (conştientizarea) în rândul locuitorilor municipiului Focşani a biodiversităţii şi a patrimoniului natural - Campanii de conştientizare pentru conservarea resurselor naturale - Îmbunătăţirea accesului elevilor şi a cadrelor didactice la educaţia privind managementul deşeurilor şi protecţia mediului

Obiectiv specific: B.2. Dezvoltarea, modernizarea şi reabilitarea infrastructurii şi serviciilor publice, ca suport al îmbunătăţirii condiţiilor de viaţă şi de muncă ale populaţiei, în corelare cu valorile urbane tradiţionale şi actuale

Dimensiunea economico-socială a serviciilor comunitare de utilităţi publice şi rolul acestora în menţinerea coeziunii sociale justifică adoptarea şi implementarea unui set de măsuri având ca obiectiv dezvoltarea durabilă, atingerea standardelor Uniunii Europene şi eliminarea disparităţilor economico-sociale dintre statele membre ale acesteia şi România.

În conformitate cu **abordarea dezvoltării echilibrate la nivelul teritoriului, în zonele slab dezvoltate sau pentru grupurile vulnerabile, strategia urmăreşte stimularea dezvoltării economiei sociale** prin crearea unor mecanisme inovatoare şi facilitarea accesului la serviciile publice necesare

Vor fi promovate iniţiativele privind implementarea sistemelor inovatoare de înlocuire a serviciilor publice tradiţionale: eficienţa energetică şi generarea de activităţi economice privind producţia energiei regenerabile (panouri solare, sistem de recuperare de tip ORC etc.), introducerea unui sistem de transport durabil / ecologic şi eficientizarea sistemului de iluminat public.

Potenţialul de dezvoltare al unei regiuni este cu atât mai mare cu cât acea regiune dispune de o infrastructură de transport dezvoltată. Fără îndoială, **infrastructura de transport se numără printre factorii cei mai importanţi ai competitivităţii economice locale**. Creşterea economică determină o creştere a nevoilor de transport chiar mai accentuată, creând o presiune suplimentară asupra infrastructurii existente.

În mod simetric, lipsa unei infrastructuri de transport adecvate poate sufoca dezvoltarea, iar economia regională stagnează sau chiar înregistrează un regres. Accesul dificil (măsurat în timp şi cost) spre arealele cu funcţiuni economice, rezidenţiale sau de agrement ale unei regiuni, face ca acel teritoriu să fie mai puţin atractiv atât pentru mediul de afaceri, cât şi pentru populaţie. Obiectivul vizează eliminarea sau cel puţin diminuarea disfuncţionalităţilor în ceea ce priveşte asigurarea condiţiilor de accesibilitate şi mobilitate atât în municipiului Focşani, cât şi în Zona Funcţională Urbană, prin promovarea utilizării unor sisteme durabile de transport.

Măsuri şi proiecte:

Tabel 96. Portofoliul de proiecte – B.2.

Acţiuni specifice	COD	Proiect
B.2.1. Determinarea potenţialului pentru economisirea energiei şi susţinerea folosirii energiei verde	P62	Înfiinţarea parteneriatului între APL şi furnizorii privaţi de energie electrică pentru exploatarea potenţialului energetic regenerabil Proiect implementat la nivel ZFU / Pact teritorial.
	P63	Susţinerea proiectelor APL de implementare de sisteme de producere a energiei electrice din surse regenerabile - atragerea de parteneriate de tip ESCO Proiect implementat la nivel ZFU / Pact teritorial.
	P64	Studiu privind determinarea oportunităţii şi sustenabilităţii financiare pentru implementarea unor sisteme de producere a energiei electrice regenerabile şi pe bază de biocombustibil
	P65	Modernizare sistem de iluminat public - Introducerea unui sistem informatizat de gestiune a iluminatului public Implementarea soluţiilor eficiente energetic privind infrastructura sistemului de iluminat public în municipiul Focşani (utilizarea panourilor fotovoltaice)
	P66	Proiect "Realizarea raportelor de expertiză tehnică la nivelul clădirilor publice, pentru determinarea intervenţiilor care au ca rezultat economii directe şi semnificative de energie"
	P67	Creşterea eficienţei energetice a clădirilor publice
	P68	Creşterea eficienţei energetice a clădirilor de tip rezidenţial

	P69	Încurajarea investiţiilor private în surse altenernative de energie şi sisteme de producere de energie termică ("Casa Verde pentru persoane fizice")
	P70	Reutilizarea fostei platforme industriale Mopaf
	P71	Termoficare – folosirea sistemului de recuperare de tip ORC pentru rentabilizarea sistemului
B.2.2. Dezvoltarea, modernizarea şi reabilitarea infrastructurii de utilităţi	P72	Trecerea reţelelor aeriene de iluminat public, casnic/industrial, telefonie, cabluri CATV/alte reţele în subteran în vederea păstrării caracterului specific al spaţiului urban, în raport cu planul urbanistic
	P73	Crearea de zone Wi-Fi în toate spaţiile publice ale oraşului
	P74	Introducerea sistemului de alimentare cu apă şi reţelei de canalizare în toate zonele introduse în intravilanul municipiului şi din zona funcţională urbană
	P75	Reabilitarea sistemului de transport şi distribuţie agent termic, inclusiv modernizarea punctelor termice Etapa 2
	P76	Reabilitarea şi extinderea sistemului de alimentare cu apă potabilă a municipiului Focşani
	P77	Reabilitarea şi extinderea sistemului de canalizare, evacuare ape pluviale din Municipiul Focşani
	P78	Extindere şi modernizare reţea de gaze naturale
	P79	Extindere şi modernizare reţele de comunicaţii
B.2.3. Administrarea domeniului public şi privat al municipiului Focşani	P80	Studiu privind determinarea oportunităţii şi sustenabilităţii economico-financiare privind utilizarea/valorificarea proprietăţilor publice/private a municipiului Focşani
	P81	Crearea condiţiilor optime pentru organizarea, funcţionarea şi exploatarea domeniului public şi privat al municipiului Focşani
	P82	Reabilitarea infrastructurii urbane din Municipiul Focşani
	P83	Realizarea unei analize/studiu privind impactul dezvoltării zonei periurbane din punct de vedere locativ asupra dezvoltării municipiului Focşani
	P84	Reabilitare faţade blocuri de locuinţe în zona centrală în vederea creării unui ansamblu urbanistic coerent
	P85	Amenajarea spaţiului public cu mobilier urban (bănci, coşuri de gunoi etc.)
	P86	Crearea unui Regulament privind respectarea unui aspect unitar al mobilierului urban; Reglementarea cromaticii urbane cu specificaţii pentru fiecare cartier sau zonă importantă
	P87	Reabilitarea şi modernizarea infrastructurii pieţelor din municipiul Focşani
	P88	Asigurarea dotărilor, facilităţilor şi utilităţilor corespunzătoare pentru pieţele din Municipiul Focşani
	P89	Organizarea cu caracter de permanenţă (săptămânal) a pieţelor în aer liber pentru produse tradiţionale şi producători locali
	P90	Îmbunătăţirea siguranţei cetăţenilor - cu privire la câinii fără stăpân aflaţi pe domeniul public prin construirea unui adăpost special - Extinderea sistemului de monitorizare video a zonelor publice de interes deosebit
	P91	Sistem integrat pentru cadastru

B.3. Protejarea mediului înconjurător şi atingerea indicatorilor UE în domeniul calităţii şi protecţiei mediului.

Uniunea Europeană aplică unele dintre cele mai avansate standarde de protecţie a mediului din lume. Politica de mediu a UE contribuie la **ecologizarea economiei şi la protejarea naturii şi a sănătăţii şi calităţii vieţii** persoanelor care trăiesc pe teritoriul Uniunii.

Protecţia mediului şi menţinerea unei prezenţe competitive a UE pe piaţa mondială pot merge mână în mână, iar politica de mediu poate juca un rol esenţial în crearea de locuri de muncă şi stimularea investiţiilor. „Creşterea verde" implică elaborarea unor politici integrate care promovează un **cadru ecologic durabil**. Inovaţiile în domeniul mediului pot fi implementate şi exportate, consolidând astfel competitivitatea şi îmbunătăţind calitatea vieţii.

Natura este sistemul nostru de menţinere a vieţii , de care trebuie să avem grijă. Apa, aerul, habitatele naturale şi speciile pe care acestea le adăpostesc sunt resurse comune pe care le protejăm cu ajutorul standardelor comune.

Apa, poluarea aerului şi produsele chimice se numără printre principalele probleme de mediu care îi preocupă pe toţi cetăţenii. Pentru a-i proteja de presiunile exercitate asupra mediului şi de riscurile la adresa sănătăţii şi bunăstării lor, Uniunea Europeană a introdus **măsuri** menite:

- să garanteze furnizarea de apă potabilă şi de îmbăiere curată;
- să amelioreze calitatea aerului şi să reducă zgomotul;
- să reducă sau să elimine efectele nocive ale produselor chimice.

Pentru o dezvoltare durabilă şi armonioasă, coeziunea teritorială se va realiza prin protejarea resurselor autohtone, asigurarea solidarităţii între localităţi, conservarea mediului, precum şi promovarea egalităţii de şanse în materie de accesibilitate şi conectivitate la serviciile publice de bază.

Măsuri şi proiecte:

Tabel 97. Portofoliul de proiecte – B.3.

Acţiuni specifice	COD	Proiect
B.3.1.Realizarea documentelor de fundamentare referitoare la mediu	P92	Crearea unei Comisii Consultative pe probleme de mediu Colaborare între autorităţile locale, instituţiile locale şi reprezentanţi ai organizaţiilor de mediu pentru dezvoltarea, promovarea şi punerea în practică a unor politici locale de mediu
	P93	Crearea unui parteneriat între APL şi Comisia Consultativă pe probleme de mediu
	P94	Studiu de fundamentare privind măsuri de ecologizare la nivelul Municipiului Focşani şi al comunelor aparţinătoare
	P95	Studiu de fundamentare privind extinderea şi modernizarea spaţiilor verzi din Municipiul Focşani
	P96	Studiu de fundamentare pentru combaterea şi prevenirea incendiilor
	P97	Realizarea hărţii acustice a Municipiului Focşani
	P98	Studiu de fezabilitate şi organizare privind implementarea "Sistemului de management integrat al situaţiilor de urgenţă"

B.3.2. Conservarea biodiversităţii şi a patrimoniului natural	P99	Campanie pentru atragerea copiilor şi tinerilor în activităţi cu caracter ecologice
	P100	Campanie de educare, informare şi conştientizare a populaţiei pentru conservarea resurselor naturale şi a ariilor protejate
B.3.3. Extinderea şi modernizarea spaţiilor verzi	P101	Proiect "Amenajarea, întreţinerea şi modernizarea zonelor verzi, a parcurilor şi a grădinilor publice, a spaţiilor de joacă pentru copii, intravilane"
	P102	Reconversia şi refuncţionalizarea zonei urbane Parcul Nicolae Bălcescu în spaţiu multifuncţional de recreere
	P103	Revitalizarea spaţiului urban din zona marginalizată delimitată de Blocul G2 - zona adiacentă
	P104	Identificarea şi rezervarea terenurilor pentru dezvoltarea sistemului de spaţii verzi, cu accent în zonele cu risc de poluare a mediului
	P105	Extinderea sistemului de spaţii verzi prin obligarea noilor investiţii, considerate convenţional poluatoare de a asigura o suprafaţă de minim 20% de spaţiu verde
	P106	Rezervarea terenului necesar pentru perdeaua forestiera a viitoarei autostrăzi, în vederea ameliorării climatului municipiului Focşani
	P107	Valorificarea bălţii Mândreşti si a zonei adiacente.
	P108	Proiect "Identificarea modalităţilor de producere a materialului dendrofloricol necesar amenajării, decorării şi modernizarii zonelor verzi adiacente tramei stradale şi a locurilor de agrement din municipiul Focşani"
B.3.4. Îmbunătăţirea serviciului de colectare a deşeurilor şi identificarea soluţiilor pentru colectarea, sortarea, selectarea şi valorificarea deşeurilor reciclabile din municipiu	P109	Realizarea unui studiu pentru determinarea eficienţei serviciului de colectare a deşeurilor de la populaţie şi identificarea soluţiilor de îmbunătăţire şi ameliorare conform rezultatelor studiului
	P110	Adoptarea unor măsuri pentu împrejmuirea şi igienizarea zonelor libere din ZFU, în scopul împiedicării depozitării necontrolate de deşeuri şi impunerea acestor prevederi şi în rândul proprietarilor privaţi
	P111	Dezvoltarea unor programe de educare şi premiere a cetăţenilor/firmelor pentru colectarea selectivă a deşeurilor
	P112	Modernizarea parcului auto de transport gunoi menajer în municipiul Focşani - Înnoirea parcului auto format din utilaje specializate - autogunoiere, automăturători, autocisterne, basculante etc.
	P113	Modernizarea şi extiderea sistemului de colectare, selectare şi valorificare a deşeurilor reciclabile provenite din instituţiile publice (se corelează cu SMID VRANCEA)
	P114	Creşterea gradului de recuperare şi reciclare a deşeurilor muncipale prin achiziţionarea unor instalaţii inovatoare pentru gazificarea deşeurilor (se corelează cu SMID VRANCEA)
B.3.5. Îmbunătăţirea calităţii factorilor de mediu	P115	Extinderea şi întreţinerea perdelelor vegetale de protecţie dintre zonele industriale şi cele de locuit
	P116	Sistem integrat de monitorizare şi informare referitor la calitatea factorilor de mediu
	P117	Decontaminarea şi ecologizarea terenurilor afectate de activitatea industrială
B.3.6. Managementul situaţiilor de urgenţă	P118	Realizarea documentaţiilor suport pentru proiectele integrate de amenajare/consolidare a zonelor de risc şi refacerea infrastructurii de protejare a zonelor de locuit, la nivelul zonei funcţionale urbane
	P119	Îmbunătăţirea capacităţii de management a situaţiilor de urgenţă în municipiul Focşani - Elaborarea Sistemului de Management Informaţional pentru Comunicare, flux permanent şi flux de informaţii între PPA şi alte organizaţii/instituţii din domeniul situaţiilor de urgenţă sau risc (112, Poliţie, Ambulanţă, Mediu, Pompieri, MAI, alte instituţii) şi

		implementarea acestuia - Conştientizarea riscului de producere a dezastrelor naturale de către locuitorii municipiului Focşani - Creşterea capacităţii de intervenţie în situaţia producerii dezastrelor naturale - Campanii de conştientizare a populaţiei
	P120	Creare/dotare capacităţi de previziune climatică şi sisteme de comunicare a situaţiilor de risc
	P121	Cartografierea zonelor cu situaţii de risc şi elaborarea de scenarii de risc şi intervenţie
	P122	Plan de conştientizare a populaţiei asupra riscului de producere a dezastrelor naturale
	P123	Pregătirea personalului implicat în gestionarea situaţiilor de risc de mediu în vederea intervenţiei
	P124	Informarea şi educarea comunităţilor vulnerabile la riscuri de mediu cu privire la măsurile de intervenţie şi tipul de comportament abordat
	P125	Dezvoltarea şi dotarea serviciilor de urgenţă cu autospeciale specifice şi un centru de comandă mobil
	P126	Implementarea unui sistem integrat de prioritizare în trafic pentru vehiculele de urgenţă
	P127	Consolidarea infrastructurii de protecţie pentru situaţii de risc de mediu (inundaţii, alunecări de teren)

Obiectiv strategic: C. Îmbunătăţirea calităţii vieţii cetăţenilor din municipiul Focşani şi zona de influenţă prin asigurarea infrastructurii educaţionale, de sănătate, digitale, sportive, facilităţilor socio-culturale şi de agrement la nivelul întregului teritoriu

Tabel 98. Acţiunile specifice din cadrul obiectivului strategic C.

Obiective specifice	Acţiuni specifice
C.1. Îmbunătăţirea stării de sănătate a populaţiei prin intermediul unor programe de prevenire şi promovare a unui stil de viaţă sănătos, care să permită o reducere a şanselor de a deveni bolnav	C.1.1. Asigurarea serviciilor sociale şi de sănătate, la aceleaşi standarde şi condiţii pentru toţi cetăţenii municipiului Focşani şi ZFU
	C.1.2. Îmbunătăţirea calităţii şi accesibilităţii la serviciile sociale şi de sănătate
	C.1.3. Îmbunătăţirea performanţei, productivităţii şi eficienţei serviciilor sociale prin creşterea numărului de voluntari
	C.1.4. Asigurarea unui stil de viaţă sănătos, în special în rândul persoanelor vulnerabile
C.2. Reducerea disparităţilor educaţionale şi culturale prin consolidarea accesibilităţii, calităţii şi infrastructurii învăţământului	C.2.1. Elaborarea şi implementarea programelor de modernizare / extindere a infrastructurii şcolare în Focşani, corelată cu cea din ZFU
	C.2.2. Dezvoltarea programelor de educaţie alternativă adresate nevoilor specifice fiecărui copil/ tânăr
	C.2.3. Dezvoltarea infrastructurii TIC în sistemul de învăţământ pentru promovarea tehnologiilor informaţionale în procesul de predare-învăţare
	C.2.4. Susţinerea învăţământului modern şi promovarea programelor de schimb de experienţă pentru dezvoltarea competenţelor inovative ale participanţilor
	C.2.5. Promovarea activităţilor culturale pentru garantarea creşterii educaţionale
C.3. Promovarea activităţilor instructiv - educative ca alternativă pentru canalizarea energiei copiiilor şi implicarea adulţilor în activităţile extraşcolare, prin corelarea activităţilor instructiv – educative cu cele intelectuale	C.3.1. Creşterea ofertei de posibilităţi educative şi recreative pentru copii/tineri
	C.3.2. Implicarea copiilor şi tinerilor "din stradă si faţa blocului" în competiţiile instructiv - educative organizate în şcoli, parcuri şi locuri special amenajate
	C.3.3. Asigurarea condiţiilor optime de practicare a sportului pentru creşterea gradului de acces şi implicare a cetăţenilor în viaţa sportivă

În vederea asigurării unei dotări corespunzătoare a municipiului Focşani, se încurajează dezvoltarea policentrică a structurii funcţionale din interiorul teritoriului intravilan. Pentru a concretiza această aspiraţie şi pentru a asigura premisele necesare pentru îmbunătăţirea calităţii vieţii se urmăreşte dezvoltarea prin expansiune şi nu dezvoltarea prin densificare.

Dezvoltarea expansivă a municipiului Focşani poate fi realizată numai în relaţie cu configurarea zonei funcţionale urbane şi cu corelarea rezervelor de teren existente în zonele periferice şi cele periurbane, propuse prin Planul Urbanistic General să intre în intravilanul localităţii.

Obiectivul urmăreşte coordonarea politicilor, acţiunilor, serviciilor, sistemelor şi resurselor pentru garantarea accesului egal la serviciile şi facilităţile publice, pentru toţi cetăţenii municipiului şi localităţile limitrofe. Persoanele care vor beneficia în cele din

urmă sunt locuitorii din municipiul Focşani şi cei care lucrează aici, prin serviciile, oportunităţile şi facilităţile pe care le administrează şi care contribuie la economia locală.

Autoritatea publică locală a demonstrat un angajament continuu pentru îmbunătăţirea calităţii vieţii cetăţenilor din municipiul Focşani, însă progresul a fost încetinit de doi factori: recesiunea economică şi nevoia unei mai bune coordonări a politicilor şi a acţiunilor anti-sărăcie între toate localităţile limitrofe.

Guvernanţa locală îşi propune să coordoneze acţiunile pe teme şi să ofere un mecanism/set de instrumente de monitorizare a acestor acţiuni pentru a examina impactul pe care Parteneriatul îl are asupra vieţii oamenilor prin reducerea sărăciei şi îmbunătăţirea nivelului de trai.

Obiectiv specific: C.1. Îmbunătăţirea stării de sănătate a populaţiei prin intermediul unor programe de prevenire şi promovare a unui stil de viaţă sănătos,

Sănătatea şi capacitatea de răspuns a sistemului de sănătate la nevoile cetăţenilor, indiferent de statutul social sau zona de reşedinţă, este considerat un pilon al bunăstării, un instrument care contribuie la îmbunătăţirea calităţii vieţii cetăţenilor şi dezvoltarea socială.

Un nou model de organizare care permite optimizarea resurselor de asistenţă medicală şi socială va fi dezvoltat pentru a transforma cetăţenii în receptori ai politicilor integrate de sănătate, iar specialiştii şi voluntarii din sistem în integratori ai strategiei. Scopul acestui proiect este de a menţine un sistem de sănătate viabil şi responsabil atât economic cât şi calitativ.

În cadrul **STRATEGIEI NAŢIONALE DE SĂNĂTATE (SNS) 2014 – 2020**, este prevăzută încurajarea autorităţilor publice locale pentru dezvoltarea unui sistem de servicii integrate, în care asistenţa medicală comunitară să fie complementară serviciilor de asistenţă socială şi psihologică. Astfel, asigurarea serviciilor sociale, cele de asistenţă medicală primară şi cea de specialitate – diagnosticarea precoce, monitorizarea şi tratamentul, serviciile sociale – favorizează prevenirea îmbolnăvirilor în comunitate, reducerea mortalităţii şi incluziunea socială a beneficiarilor.

Strategia Naţională de Sănătate identifică necesitatea de a asigura gradual o acoperire mai mare a nevoilor de sănătate ale populaţiei prin serviciile de asistenţă comunitară, servicii de asistenţă acordate de medicul de familie şi de ambulatoriul de specialitate, şi mai puţin în cadrul spitalelor.[237]

Prin răsturnarea piramidei serviciilor de sănătate, se are în vedere accesul echitabil la servicii esenţiale, cost-eficacitate, optimizarea serviciilor de sănătate.[238]

---

[237] *Piramida serviciilor (Fig.1 Consumul de servicii de sănătate – evoluţii anticipate) , SNS 2014-2020, pag.24*

[238] *Strategia Naţională de sănătate 2014-2020, "Sănătate pentru prosperitate"*

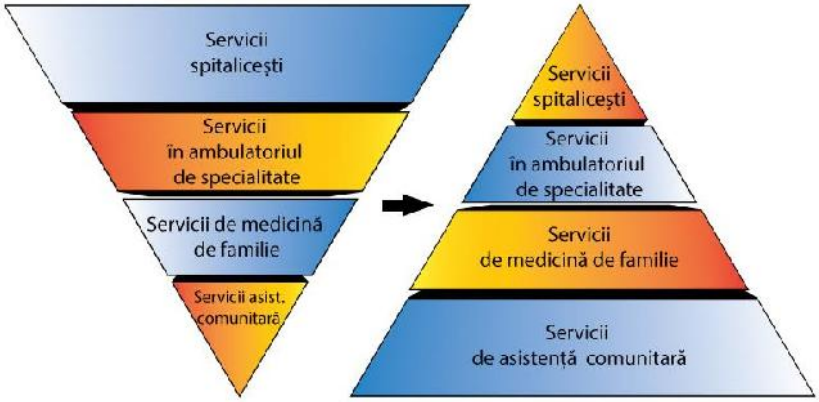

O abordare integrată a serviciilor sociale şi de sănătate avantajează atât pe cei care beneficiază de aceste servicii, dar şi pe cei care le furnizează, prin reducerea costurilor de îngrijire şi de admitere de urgenţă. De asemenea, asigură eficienţa operaţională prin eliminarea "dublării" (atât pentru pacienţi, cât şi pentru furnizorii de servicii) şi poate facilita creşterea productivităţii – garantând sustenabilitatea serviciilor în raport cu presiunile financiare şi demografice.

Furnizorii de servicii medicale şi sociale sunt presaţi să găsească soluţii pentru reducerea costurile financiare şi să îmbunătăţească calitatea serviciilor. La presiunile sistemice se adaugă provocările impuse de o populaţie îmbătrânită ce suferă de afecţiuni cronice, precum şi creşterea aşteptărilor publicului privind infrastructura şi personalul de specialitate. Nevoia de inovare este mai mare acum ca niciodată, ca urmare a creşterii costurilor din sectorul medical şi al serviciilor sociale.

Măsuri şi proiecte:

Tabel 99. Portofoliul de proiecte – C.1.

Acţiuni specifice	COD	Proiect
C.1.1. Asigurarea serviciilor sociale şi de sănătate, la aceleaşi standarde şi condiţii pentru toţi cetăţenii municipiului Focşani şi ZFU	P128	Realizarea planului de adaptare a sistemului de furnizare a serviciului de sănătate conform priorităţilor Agendei Europa 2020 **Proiecte implementate la nivel ZFU / Pact Teritorial.**
	P129	Realizarea **STRATEGIEI INTEGRATE SOCIALE ŞI DE SĂNĂTATE** a teritoriului
	P130	Dezvoltarea şi modernizarea infrastructurii unităţilor sanitare ca furnizor de servicii medicale şi dotarea acestora cu aparatură/echipamente medicale de înaltă performanţă
	P131	Realizare structuri sanitare în cartierele situate periferic
	P132	Dotare cabinete medicale/stomatologice din unităţile de învăţământ
	P133	Dotarea şi modernizarea Serviciului de Ambulanţă Focşani
	P134	Evaluarea situaţiei sociale a populaţiei la nivelul teritoriului
C.1.2. Îmbunătăţirea calităţii şi accesibilităţii la serviciile sociale şi de sănătate	P135	Identificarea de noi oportunităţi de colaborare şi consolidarea parteneriatelor prezente pentru diversificarea condiţiilor sociale furnizate
	P136	Organizarea programelor de formare şi perfecţionare pentru personalul din cadrul instituţiilor de asistenţă socială, furnizori

		publici şi privaţi de asistenţă socială şi medicală pentru asigurarea creşterii calităţii serviciilor sociale şi medicale oferite
	P137	Servicii sociale diverse
	P138	**Construirea unui centru medico - social în zona de sud a municipiului - Strada Revoluţiei**
	P139	Realizarea unui **Centru de consiliere psihosocială**
	P140	Realizarea unui **Centru multifuncţional** pentru servicii integrate de asistenţă socială
	P141	Realizarea unui **Centru local de prevenire şi tratare consum de droguri**
	P142	Reabilitarea şi modernizarea Creşei nr.1 şi amenajarea unui loc de joacă adecvat pentru copii
	P143	Reabilitarea şi modernizarea Creşei nr. 7 şi amenajarea unui loc de joacă adecvat pentru copii
	P144	Modernizarea Cantinei de ajutor social
	P145	Construirea unui nou sediu pentru Cantina de ajutor social care să asigure şi o sală de mese
	P146	Înfiinţarea unor centre multifuncţionale de zi, pentru persoanele vârstnice, cu facilităţi culturale / agrement şi cabinete medicale din reţeaua integrată
	P147	Înfiinţarea unor **centre de zi** pentru copii din familiile vulnerabile, din Focşani si ZFU - Diminiuarea riscurilor apărute în cazul minorilor nesupravegheaţi sau imposibilitatea continuării studiilor
	P148	**CLLD - Strategie de dezvoltare pentru zona defavorizată:** - constructie Locuinte Sociale - alte activitati
	P149	Realizarea de locuinţe pentru tineri
	P150	Amenajare **centre medicale de permanenţă** în cartierele Focşaniului
C.1.3. Îmbunătăţirea performanţei, productivităţii şi eficienţei serviciilor sociale prin creşterea numărului de voluntari	P151	Proiect "Extinderea serviciilor sociale care îi ajută pe oameni să continue să trăiască în casele lor" - crearea unei reţele de sprijin pentru persoanele asistate şi familiile lor
	P152	Facilitarea accesului persoanelor / familiilor în situaţii de risc la servicii de informare şi consiliere, precum şi crearea unui mecanism de cunoaştere a acestor persoane de către instituţiile / voluntarii implicaţi în asigurarea serviciilor sociale şi de sănătate - Crearea unei baze de date electronice dinamice, integrată într-un site
C.1.4. Asigurarea unui stil de viaţă sănătos, în special în rândul persoanelor vulnerabile	P153	Proiect "Promovarea unui stil de viaţă sănătos"
	P154	Realizarea unei **Campanii de educaţie nutriţională** atât în şcoli, cât şi în locaţiile frecventate de adulţi

Obiectiv specific: C.2. Reducerea disparităţilor educaţionale şi culturale prin consolidarea accesibilităţii, calităţii şi infrastructurii învăţământului

Dezvoltarea sinergiilor între sectorul educaţional şi alte sectoare de activitate, precum cel economic, cultural, al ocupării şi protecţiei sociale, şi elaborarea unor proiecte publice trans-sectoriale, reprezintă o necesitate strategică.

Acest obiectiv va consolida relaţia dintre sistemul educaţional, cerinţele sociale şi ale pieţei muncii. Educaţia facilitează formarea profesională a viitorilor angajaţi, condiţionând nivelul productivităţii şi competitivităţii economiei locale.

Parteneriatele între comunitatea de afaceri şi diferitele niveluri ale educaţiei, formării şi cercetării contribuie la asigurarea unei mai bune concentrări asupra aptitudinilor şi competenţelor necesare pe piaţa muncii.

Pentru a reforma platforma şcolară este necesară încurajarea inovării spiritului întreprinzător în toate formele de învăţământ şi asigurarea mobilităţii grupurilor specifice (cercetătorii, voluntarii şi tinerii antreprenori) prin programe de schimb de experienţă şi vizite de studiu atât la nivel naţional, cât şi internaţional.

În obiectivul specific sunt incluse şi dezvoltarea culturii, artelor şi spectacolelor, pentru promovarea patrimoniului cultural, arheologic, arhitectural şi etnografic. În acest sens, interacţiunile dintre sectoarele culturii şi educaţiei se cer potenţate, ele depinzând însă de întărirea statutului educaţiei artistice şi culturale în educaţia formală, non-formală şi informală.

Cultura este un instrument esenţial în furnizarea serviciilor educaţionale, prin dezvoltarea creativităţii şi abordării inovatoare la toate categoriile de vârstă.

Dezvoltarea unor politici comune între cultură şi educaţie este primordială atât în ceea ce priveşte educarea publicului tânăr pentru consumul cultural şi dezvoltarea abilităţilor lor creative, cât şi în ceea ce priveşte educaţia artistică specializată, precum şi pentru formarea profesională continuă şi reconversia profesională.

Creşterea gradului de interes pentru educaţia culturală şi artistică se îmbină cu sectorul educaţional prin promovarea echităţii, coeziunii sociale şi cetăţeniei active, creşterea calităţii vieţii şi formarea unor indivizi care să-şi poată dezvolta şi aplica capacităţile creative şi inovative.

Măsuri şi proiecte:

Tabel 100. Portofoliul de proiecte – C.2.

Acţiuni specifice	COD	Proiect
C.2.1. Elaborarea şi implementarea programelor de modernizare / extindere a infrastructurii şcolare în Focşani, corelată cu cea din ZFU	P155	Modernizarea **infrastructurii** TIC şi dezvoltarea resurselor şcolare specifice
	P156	Reabilitarea, modernizarea clădirilor şi echiparea infrastructurii educaţionale a Şcolii nr. 10
	P157	Reabilitarea, modernizarea clădirilor şi echiparea infrastructurii educaţionale a Şcolii nr. 7"
	P158	Reabilitarea, modernizarea clădirilor şi echiparea infrastructurii educaţionale a Liceului Pedagogic"
	P159	Reabilitarea, modernizarea clădirilor şi echiparea infrastructurii educaţionale a instituţiilor de învăţământ din municipiu
	P160	Creşterea calităţii serviciilor sociale şi asigurarea educaţiei timpurii în Municipiul Focsani prin construcţia şi dotarea unei creşe în zona Str. Fraternitatii.
	P161	Reabilitarea, modernizarea clădirilor şi echiparea infrastructurii educaţionale a Gradiniţei nr. 16
	P162	Reabilitarea, modernizarea clădirilor şi echiparea infrastructurii educaţionale a Gradiniţei nr. 13

	P163	Reabilitarea, modernizarea clădirilor şi echiparea infrastructurii educaţionale a Gradiniţei nr. 10
	P164	Reabilitarea, modernizarea clădirilor şi echiparea infrastructurii educaţionale a Gradiniţei nr. 1
	P165	Reabilitarea, modernizarea clădirilor şi echiparea infrastructurii educaţionale a Gradiniţei nr. 18
	P166	Reabilitarea, modernizarea clădirilor şi echiparea infrastructurii educaţionale a Gradiniţei nr. 15
	P167	Reabilitarea, modernizarea clădirilor şi echiparea infrastructurii educaţionale a Liceului Tehnologic Longinescu
	P168	Introducerea şi extinderea unui sistem integrat de supraveghere video a instituţiilor de învăţământ din municipiu
	P169	Realizare Campus şcolar
C.2.2. Dezvoltarea programelor de educaţie alternativă adresate nevoilor specifice fiecărui copil/ tânăr	P170	Elaborarea unui Plan de Evaluare a Performanţei în instituţiile publice de învăţământ
	P171	Înfiinţarea unui **Grup Consultativ** în parteneriat cu mediul privat şi societăţi de formare/instruire pentru realizarea unei strategii de creştere a gradului de instruire şi educaţie a tinerilor, în condiţiile programelor educaţionale şi oportunităţilor de angajare pe piaţa forţei de muncă
	P172	Intervenţii privind realizarea de activităţi de educaţie generală şi instruire vocaţională şi cursuri specializate orientate către copiii / tinerii din grupurile aflate în risc de excluziune
	P173	Înfiinţare de noi centre After School
	P174	Înfiinţare de centre de excelenţă
C.2.3. Dezvoltarea infrastructurii TIC în sistemul de învăţământ pentru promovarea tehnologiilor informaţionale în procesul de predare-învăţare	P175	Modernizarea şcolilor din ZFU cu infrastructură TIC şi adoptarea unui sistem informatic pentru colaborarea cu bibliotecile partenere (e-books accesibile elevilor din şcoli, în funcţie de domeniile de interes)
	P176	Extinderea dotării claselor din şcoli/licee cu echipamente IT pentru modernizarea procesului educaţional
C.2.4. Susţinerea învăţământului modern şi promovarea programelor de schimb de experienţă pentru dezvoltarea competenţelor inovative ale participanţilor	P177	Proiecte de mobilitate în domeniul educaţiei şi facilitarea schimbului de cunoştinţe şi experienţe pentru profesori şi elevi
	P178	Proiecte de cooperare în domeniul educaţiei şi formării profesionale pentru instruirea personalului, prin programe de schimb de experienţă şi vizite de studiu atât la nivel naţional, cât şi internaţional
	P179	Realizarea programelor de schimb internaţional între şcolile locale şi filialele universitare şi alte instituţii educaţionale din Europa
C.2.5. Promovarea activităţilor culturale pentru garantarea creşterii educaţionale	P180	Crearea unei **Comisii Consultative pe probleme de Cultură**
	P181	Crearea unui **parteneriat între APL şi Comisia Consultativă pe probleme de cultură** pentru sprijinirea funcţionării acestuia
	P182	Centrul Regional de de Resurse Culturale (CRRC) - Realizarea unui sistem electronic centralizat pentru colectarea, procesarea şi depozitarea informaţiilor şi datelor despre activităţile turistice din oraş şi ZFU, prin crearea unor parteneriate cu unităţile de profil, generatoare de informaţii
	P183	**Promovarea unor programe de cunoaştere a istoriei vrâncene** şi realizarea unui concept dinamic de prezentare a acesteia în parteneriat cu societatea civilă Proiect cultural: patrimoniu cultural local

	P184	Dezvoltarea şi promovarea sectorului muzical - muzică clasică/vocal-simfonică din cadrul Orchestrei de Cameră Unirea şi Formaţiei Corale Pastorala - Creşterea capacităţii instituţionale a Ateneului Popular "Mr. Gh. Pastia" prin identificarea celor mai optime modalităţi de dezvoltare şi modernizare a acestuia: diversificarea ofertei culturale prin dotarea cu echipamente şi creşterea numărului de posturi; promovarea prin realizarea unui site al orchestrei şi pliante de prezentare a stagiunii
	P185	Organizarea festivalurilor şi competiţiilor artistice de muzică/ film/ literatură pentru participarea elevilor Festivalul de muzică clasică, Festivalul Creativităţii Juventus etc.
	P186	Organizarea unei tabere internaţionale de folclor/ de iniţiere a jocului popular Ansamblul folcloric "Ţara Vrancei"
	P187	Înfiinţarea unei organizaţii pentru dezvoltarea educaţiei artistice şi culturale, responsabilă cu iniţierea şi facilitarea iniţiativelor variate pentru activitatea şcolară multidisciplinară , centrate pe construirea de parteneriate la toate nivelele educaţionale: Revista Athenaeum, Centrul Regional
	P188	Crearea programelor educaţionale folosindu-se o abordare multiştiinţifică interdisciplinară, pentru a promova învăţarea activă, prin experienţă şi activitatea de grup şi pentru dezvoltarea abilităţilor elevilor în păstrarea moştenirii lor culturale
	P189	Diversificarea activităţilor artistice din şcoli prin amenajarea unor ateliere specifice (pictură, muzică, lucru manual etc): Ansamblul folcloric "Ţara Vrancei", Ateneul Popular M.Gh.Pastia Athenaeum.edu, Vârstele muzicii
	P190	Promovarea activităţilor culturale în cartierele marginale din municipiul Focşani pentru facilitarea accesului tuturor cetăţenilor la cultură şi creşterea consumului cultural în rândul tinerilor

Obiectiv specific: C.3. Promovarea activităţilor instructiv-educative ca alternativă pentru canalizarea energiei copiilor şi implicarea adulţilor în activităţile extraşcolare, prin corelarea activităţilor instructiv-educative cu cele intelectuale

Instrumentele de predare sunt, poate, cele mai importante elemente ce ar trebui avute în vedere în evaluarea calităţii şi eficacităţii educaţiei artistice. Astfel, predarea interactivă, folosirea TIC pentru a apropia elevul de cultură şi artă şi pentru a-i satisface nevoia de interactivitate, se pot combina cu o multitudine de activităţi extracurriculare în domeniul artistic, de natură să deplaseze accentul de pe abilităţile de reproducere spre producere = creare de valori şi receptare/apreciere a valorilor create de alţii.

Activităţile cu caracter non-formal îşi propun implicarea elevilor şi profesorilor, în parteneriat cu alte entităţi publice sau private, inclusiv din sectoarele culturale şi creative, în activităţi extracurriculare şi extraşcolare interesante, care să valorizeze talentele, preocupările extra-şcolare şi competenţele în domenii cât mai diverse.

Este necesară adaptarea politicilor şi strategiei culturale conform preferinţelor copiilor şi tinerilor, în condiţiile în care aceştia manifestă tendinţe de rupere de modelele clasice şi se revoltă uneori împotriva influenţelor generaţiilor anterioare în oferta culturală, fiind deschişi la inovaţie, creativitate şi la noile modalităţi de expresie artistică, precum şi trecerea de la utilizarea noilor tehnologii ca mijloace de producţie şi consum cultural, la noi forme şi medii artistice.

Măsuri şi proiecte:

Tabel 101. Portofoliul de proiecte – C.3.

Acţiuni specifice	COD	Proiect
C.3.1. Creşterea ofertei de posibilităţi educative şi recreative pentru copii/tineri	P191	Atragerea copiilor şi adolescenţilor în activităţi diverse pentru redirecţionarea acestora din calea consumului de alcool, tutun, etnobotanice, droguri etc. - Clubul Ludic
	P192	Organizarea campaniei în rândul copiilor: "Adoptă un stil de viaţă sănătos prin alimentaţie adecvată şi activitate fizică diversă"
	P193	Proiect "Crearea unei culturi instructiv - educative de masă" - promovarea valorilor activităţilor instructiv - educative în rândul copiilor (grupul ţintă principal) şi adulţilor (grupul ţintă secundar) si promovarea beneficiilor şi oportunităţiilor unei cariere sportive
	P194	Dezvoltarea şi implementarea Strategiei de Strângere de Fonduri, pentru sprijinul diverselor activităţi sportive
	P195	Înfiinţarea unei organizaţii pentru dezvoltarea educaţiei artistice şi culturale, responsabilă cu iniţierea şi facilitarea iniţiativelor variate, centrate pe construirea de parteneriate între lumile educaţiei şi culturii, la toate nivelele educaţionale
	P196	Implicarea elevilor în activităţi extracurriculare interactive după programul şcolar, coordonate de cadrele didactice
	P197	Realizarea de zone multifunctionale velo, skate-board şi karting pentru diversificarea serviciilor oferite tinerilor în vederea petrecerii timpului liber
	P198	Amenajare acqua-parc
C.3.2. Implicarea copiilor şi tinerilor "din stradă si faţa blocului" în competiţiile instructiv - educative organizate în şcoli, parcuri şi locuri special amenajate	P199	Realizarea unor evenimente instructiv - educative spontane în aer liber, în locuri amenajate provizoriu pentru diferite activităţi şi sporturi
	P200	Realizarea unor competiţii instructiv - educative în toate cartierele municipiului Focşani pentru atragerea, determinarea şi îndrumarea copiilor către diferite sporturi
	P201	Organizarea în teritoriu a campionatelor şcolare sportive sezoniere
	P202	Amenajarea spaţiilor de joacă care sa stimuleze activitatile colaborative si de stimulare a inteligentei în proximitatea blocurilor de locuit
C.3.3. Asigurarea condiţiilor optime de practicare a sportului pentru creşterea gradului de acces şi implicare a cetăţenilor în viaţa sportivă	P203	Realizarea unui **parteneriat între APL şi "Sindicatul Sportivilor"** pentru susţinerea financiară privind funcţionarea administrivă şi desfăşurarea de evenimente
	P204	Promovarea beneficiilor mişcării în rândul copiilor prin organizarea unor evenimente sportive şi selecţionarea acestora pentru practicarea sportului de performanţă
	P205	Reabilitarea Stadionului Tineretului
	P206	Transformarea Liceului cu program Sportiv Focşani în Colegiu Sportiv/Academie Sportivă din ZFU
	P207	Proiect "Dotarea cu echipament a bazelor/sălilor sportive din instituţiile şcolare"
	P208	Modernizarea terenurilor de tenis din parcul Nicolae Bălcescu
	P209	Modernizarea bazei sportive Milcovul Sud (Proiectul cuprinde: construirea unor terenuri multisport: baschet, fotbal, tenis.
	P210	Amenajare bazin înot

Fig. 68. Localizarea proiectelor din cadrul Obiectivului Strategic C

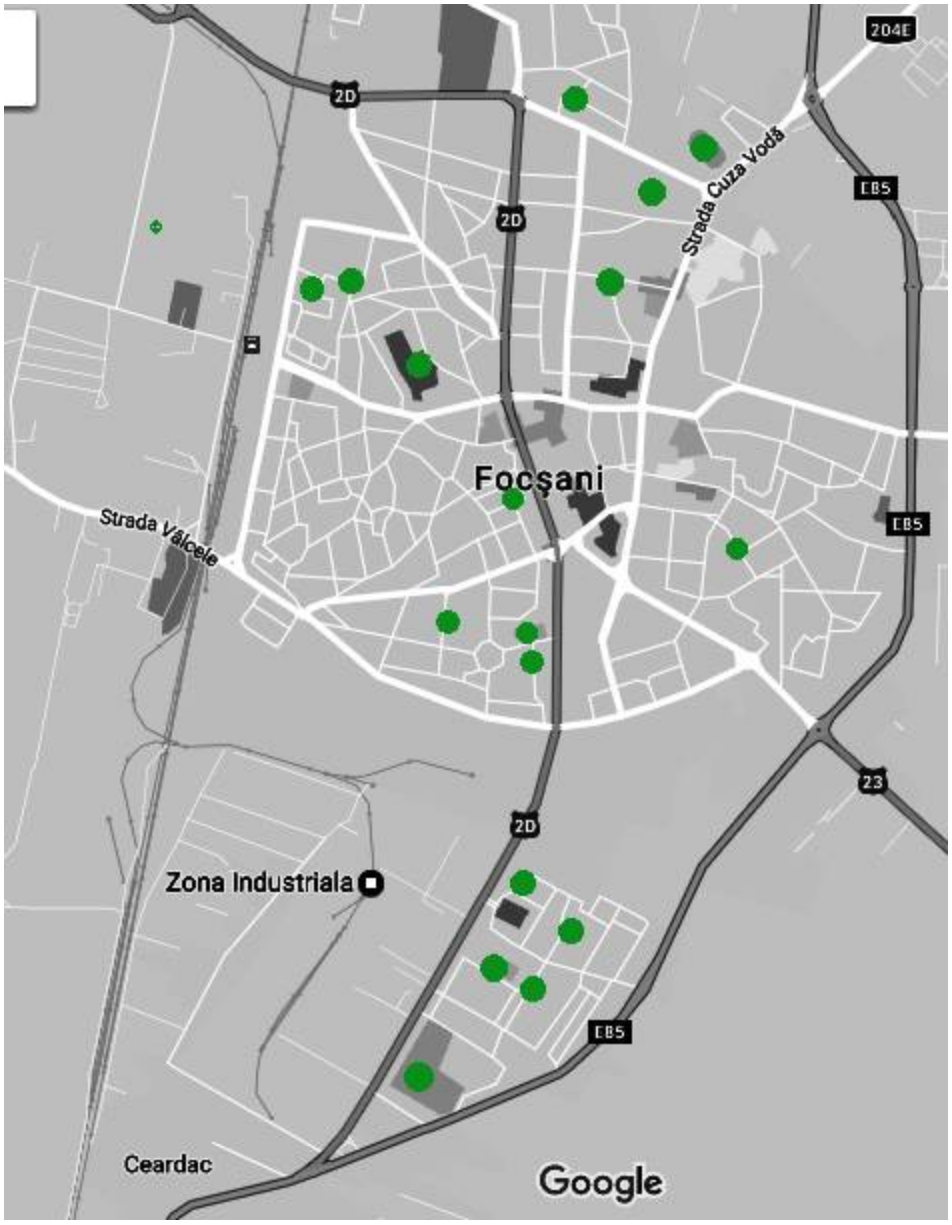

Obiectiv strategic: D. Asigurarea unei mobilităţi urbane durabile, prin crearea unui sistem de transport accesibil şi sigur, care să susţină creşterea calităţii vieţii cetăţenilor

Tabel 102. Acţiunile specifice din cadrul obiectivului strategic D.

Obiective specifice	Acţiuni specifice
D.1. Crearea infrastructurii necesare pentru creşterea calităţii şi eficienţei sistemului de transport	D.1.1. Reabilitarea infrastructurii rutiere
	D.1.2. Creşterea capacităţii de parcare, corelată cu adoptarea unor politici de parcare în favoarea unei mobilităţi durabile
	D.1.3. Sistematizarea şi organizarea circulaţiei rutiere
D.2. Creşterea eficienţei, accesibilităţii şi atractivităţii transportului public	D.2.1. Modernizarea şi extinderea infrastructurii de transport public
	D.2.2. Abordare integrată a mobilităţii pentru creşterea nivelului de utilizare al transportului public
D.3. Promovarea şi dezvoltarea sistemelor de transport alternative şi a intermodalităţii	D.3.1. Promovarea şi dezvoltarea sistemelor de transport dedicate deplasărilor pietonale şi cu bicicleta (sisteme bike-sharing)
	D.3.2. Promovarea şi dezvoltarea utilizării autovehiculelor hibrid sau electrice
	D.3.3. Stimularea şi dezvoltarea solutiilor intermodale de transport

Mobilitatea urbană defineşte ansamblul deplasărilor persoanelor pentru activităţi cotidiene legate de muncă, activităţi şi/sau necesităţi sociale (sănătate, învăţământ, etc), cumpărături şi activităţi de petrecere a timpului liber înscrise într-un spaţiu urban sau metropolitan.

Pentru asigurarea unei mobilităţi urbane durabile, este necesară o planificare strategică teritorială prin care să fie corelate dezvoltarea teritorială a localităţilor din zona funcţională urbană cu nevoile de mobilitate şi transport al persoanelor, bunurilor şi mărfurilor.

Acţiunile şi măsurile recomandate prin Planul de mobilitate urbană durabilă al Municipiului Focşani, se urmăreşte dezvoltarea unui sistem de transport cu următoarele caracteristici :

- este accesibil şi răspunde nevoilor de bază ale tuturor utilizatorilor în ceea ce priveşte mobilitatea
- echilibrează şi satisface diversitatea cererii de servicii de mobilitate şi transport provenite de la cetăţeni, întreprinderi şi industrie
- tratează o dezvoltare echilibrată şi o mai bună integrare a diferitelor moduri de transport
- întruneşte cerinţele de durabilitate, punând în balanţă nevoia de viabilitate economică, echitate socială, sănătate şi calitate a mediului înconjurător
- optimizează eficienţa şi eficacitatea costurilor
- utilizează mai bine spaţiul urban, precum şi infrastructura şi serviciile de transport existente
- îmbunătăţeşte atractivitatea mediului urban, calitatea vieţii şi sănătatea publică
- îmbunătăţeşte siguranţa şi securitatea traficului
- reduce poluarea aerului şi poluarea fonică, emisiile de gaze cu effect de seră şi consumul de energie

- contribuie la o performanţă generală mai bună a reţelei transeuropene de transport şi a sistemului european de transport ca întreg.

Obiectiv specific: D.1. Crearea infrastructurii necesare pentru creşterea calităţii şi eficienţei sistemului de transport

Obiectivul prevede adaptarea şi modernizarea reţelei rutiere de transport din Municipiul Focşani, astfel încât să se asigure îmbunătăţirea circulaţiei ca urmare a distribuţiei optime a fluxurilor de trafic, creşterea capacităţii reţelei prin adoptarea de politici de parcare şi implementarea unor măsuri de sistematizare şi organizare a circulaţiei.

Asigurarea stării tehnice corespunzătoare a străzilor conduce la sporirea capacităţii de circulaţie şi la îmbunătăţirea gradului de confort şi siguranţă percepute de utilizatori. De asemenea, redirecţionarea traficului de tranzit, prin asigurarea de variante ocolitoare, va conduce la reducerea încărcăturii de trafic de pe reţeaua rutieră internă a oraşului şi, totodată, la îmbunătăţirea calităţii factorilor de mediu.

Sistematizarea şi organizarea circulaţiei reprezintă una dintre opţiunile care conduc la utilizarea optimă a infrastructurii de circulaţie existentă, iar efectele vor fi cumulate cu cele obţinute prin mărirea capacităţii arterelor rutiere, inclusiv prin eliminarea parcărilor neregulamentare, datorită creării de noi spaţii de parcare şi implementarea unor politici în acest sens. Sistematizarea circulaţiei cuprinde atât măsuri de reglementare a fluxurilor de trafic prin intermediul semnalizării statice orizontale şi verticale, cât şi prin implementarea sistemelor inteligente de transport dedicate, cum ar fi sistemul de management adaptiv al traficului.

Măsuri şi proiecte:

Tabel 103. Portofoliul de proiecte – D.1.

Acţiuni specifice	COD	Proiect
D.1.1. Reabilitarea infrastructurii rutiere	P211	Realizarea unei centuri ocolitoare în zona de nord a Municipiului Focşani
	P212	Realizarea unei centuri ocolitoare în zona de vest a Municipiului Focşani
	P213	Reabilitarea/modernizarea de străzi (fără reţea de transport public)
	P214	Reabilitarea/modernizarea de străzi (pe care circulă transportul public)
	P215	Remodelarea arterei formată din Calea Muntenia şi Calea Moldovei astfel încât să corespundă nevoilor urbane
	P216	Realizarea unei legături rutiere între Str. Cuza Vodă şi Calea Moldovei
	P217	Realizarea unei legături rutiere între Str. Militari şi Str. A. Saligny
	P218	Configurarea sistemului de circulaţie şi a infrastructurii rutiere a municipiului Focşani, astfel încât să se asigure relaţionarea acestuia cu ZFU
D.1.2. Creşterea capacităţii de parcare, corelată cu adaptarea unor politici de	P219	Adaptarea politicii de parcare la nivel urban în sensul reducerii atractivităţii transportului privat
	P220	Amenajarea unei parcări colective

parcare în favoarea unei mobilităţi durabile	P221	Reglementarea interzicerii parcării pe străzile din zona centrală
	P222	Amenajarea unei parcări colective de tip „Park&Ride”
D.1.3. Sistematizarea şi organizarea circulaţiei rutiere	P223	Reorganizarea traseelor pentru accesul vehiculelor cu masa totală maximă autorizată mai mare de 3.5 tone
	P224	Reglementarea logisticii de aprovizionare
	P225	Realizarea unui studiu de trafic, care să ofere soluţii de sistematizare a traficului la nivelul Municipiului Focşani
	P226	Implementarea unui sistem inteligent de trafic management si monitorizare bazat pe solutii inovative de eficientizare
	P227	Reglementări privind reducerea vitezei de circulaţie în zonele vulnerabile şi instituirea acestora
	P228	Derularea de campanii de educaţie rutieră adresate tinerilor
	P229	Derularea de campanii de educaţie rutieră adresate tuturor categoriilor de participanţi la trafic (şoferi, pietoni, biciclişti, utilizatori de mopede)
	P230	Derularea de campanii pentru conştientizarea conceptului „car pooling” (partajare a autoturismelor)
	P231	Reglementări privind programul de realizare a serviciilor de utilităţi publice

Obiectiv specific: D.2. Creşterea eficienţei, accesibilităţii şi atractivităţii transportului public

Orientarea către o mobilitate urbană durabilă implică în mod deosebit creşterea ponderii transportului public în distribuţia modală a călătoriilor, în defavoarea călătoriilor cu autovehiculul personal. Sporirea accesibilităţii şi atractivităţii transportului public local este realizată prin măsuri care să asigure cel puţin următoarele caracteristici:

- Acoperire ridicată din punct de vedere al teritoriului deservit
- Racordarea la un sistem integrat de informare a călătorilor
- Operare cu vehicule ecologice şi accesibile pentru toate categoriile de utilizatori, inclusiv pentru persoanele cu nevoi speciale

Proiectele propuse în cadrul acestui obiectiv specific contribuie la atingerea tuturor obiectivelor specifice ale mobilităţii urbane durabile, respectiv: accesibilitate, mediu, eficienţă economică, mediu, siguranţă şi, implicit, creşterea calităţii vieţii.

Măsuri şi proiecte:

Tabel 104. Portofoliul de proiecte – D.1.

Acţiuni specifice	COD	Proiect
D.2.1. Modernizarea şi extinderea infrastructurii de transport public	P232	Achiziţia de autobuze ecologice – capacitate mică
	P233	Achiziţia de autobuze ecologice – capacitate medie
	P234	Amenajarea de staţii de transport public în Comuna Goleşti
	P235	Amenajarea de staţii de transport public în Comuna Câmpineanca
	P236	Amenajarea de staţii de transport public în Comuna Milcovul
	P237	Amenajarea de staţii de transport public în Comuna Vânători
	P238	Amenajarea de staţii de transport public în Comuna Răstoaca
	P239	Amenajarea de staţii de transport public în mediul urban – modernizarea staţiilor existente / crearea de staţii noi

	P240	Achiziție sistem e-ticketing și monitorizare video
D.2.2. Abordare integrată a mobilității pentru creșterea nivelului de utilizare al transportului public	P241	Realizarea Planului de Mobilitate Urbană Durabilă
	P242	Dezvoltarea unui compartiment având responsabilități de monitorizare a implementării PMUD
	P243	Încheierea unui contract de servicii publice de transport conform Regulamentului CE1370
	P244	Încheierea unui acord de asociere cu localitățile limitrofe în care se va realiza operarea serviciului de transport public local
	P245	Reorganizarea rețelei de transport public
	P246	Derularea de campanii de conștientizare a utilizării transportului public

Obiectiv specific: D.3. Promovarea și dezvoltarea sistemelor de transport alternative și a intermodalității

O mobilitate durabilă trebuie să susțină măsurile care conduc la îmbunătățirea condițiilor de mediu, iar acest lucru implică, în mod intrinsec, promovarea și dezvoltarea sistemelor de transport alternativ, în urma cărora nu rezultă noxe sau gaze cu efect de seră.

În acest sens, se acordă o atenție deosebită deplasării pietonale și mersului pe bicicletă, care sunt moduri de transport accesibile, ieftine și practice pentru orice utilizator. Prin urmare, la nivelul Municipiului Focșani se dorește asigurarea unor condiții de accesibilitate și siguranță ridicate pentru aceste moduri de transport.

Totodată, amenajarea unor terminale intermodale de transport public urban/județean reprezintă proiecte a căror implementare va contribui direct la dezvoltarea intermodalității.

Măsuri și proiecte:

Tabel 105. Portofoliul de proiecte – D.1.

Acțiuni specifice	COD	Proiect
D.3.1. Promovarea și dezvoltarea sistemelor de transport dedicate deplasărilor pietonale și cu bicicleta (sisteme bike-sharing)	P247	Reabilitarea/modernizarea trotuarelor, care să faciliteze accesul inclusiv pentru persoanele cu nevoi speciale
	P248	Realizarea unor trasee pietonale
	P249	Dezvoltarea rețelei de piste dedicate circulației bicicletelor
	P250	Înființarea unui sistem de centre automate pentru închiriere biciclete
	P251	Amenajarea unui parc tematic pentru educarea cicliștilor
	P252	Amenajarea de zone de tip „share space" (spații partajate)
D.3.2. Promovarea și dezvoltarea utilizării autovehiculelor hibrid sau electrice	P253	Dezvoltarea infrastructurii necesare utilizării autovehiculelor hibrid sau electrice (stații de încărcare și/sau schimb baterii pentru vehicule electrice)
D.3.3 Stimularea și dezvoltarea solutiilor intermodale de transport	P254	Realizarea unui terminal intermodal de transport public urban/județean/ interjudețean în zona de sud a orașului
	P255	Realizarea unui terminal intermodal de transport public urban/județean/ interjudețean în zona de nord a orașului

Fig. 69. Localizarea proiectelor din cadrul Obiectivului Strategic D[239]

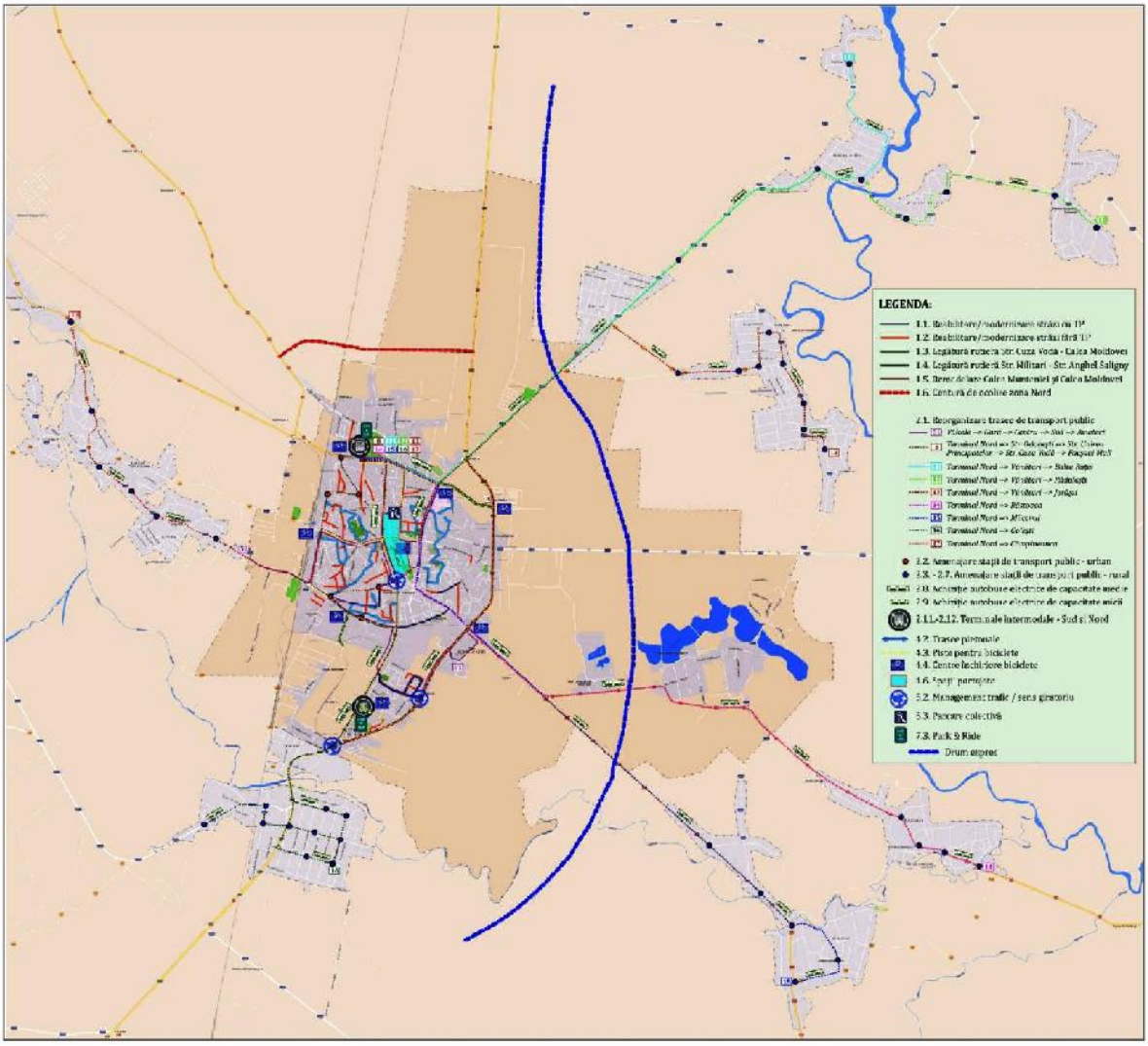

[239] *Sursa: Planul de Mobilitate Urbană Durabilă al Municipiului Focşani, 2016-2023*

Obiectiv strategic: E. Consolidarea capacităţii administrative locale pentru susţinerea dezvoltării socio-economice a teritoriului

Tabel 106. Acţiunile specifice din cadrul obiectivului strategic E.

Obiective specifice	Acţiuni specifice
E.1. Eficientizarea furnizării/prestării serviciilor publice locale în interesul cetăţenilor	E.1.1. Formarea personalului instituţiei publice pentru creşterea capacităţii de atragere şi absorbţie a fondurilor nerambursabile
	E.1.2. Implementarea unor intrumente de management inteligente moderne pentru creşterea eficienţei
E.2. Identificarea nevoilor de dezvoltare şi direcţiilor de acţiune ale administraţiei publice locale pentru planificarea strategică a teritoriului	E.2.1. Dezvoltarea structurilor de colaborare şi cooperare între pincipalii actori din teritoriu
	E.2.2. Dezvoltare programului de modernizare a infrastructurii TIC, integrat noului Plan General de Dezvoltare a ZFU
	E.2.3. Înfiinţarea PACTULUI TERITORIAL între autorităţile publice locale, mediul privat şi societatea civilă, identificarea mecanismelor de colaborare şi definirea responsabilităţilor fiecărei părţi implicate

Administraţia publică este un vector important în asigurarea bunei guvernări, în reglementarea, promovarea şi implementarea de politici şi măsuri pentru a crea un mediu propice dezvoltării economice pe termen mediu şi lung.

Scopul este crearea unei administraţii publice moderne capabilă să faciliteze dezvoltarea socio-economică a municipiului, prin intermediul unor servicii publice, investiţii şi reglementări de calitate, contribuind la atingerea obiectivelor strategiei. Pentru a putea îndeplini acest rol, o administraţie modernă are nevoie de resurse umane competente şi bine gestionate, un management eficient şi transparent al cheltuielilor publice, o structură instituţional-administrativă adecvată, precum şi de proceduri clare, simple şi predictibile de funcţionare. O astfel de administraţie trebuie să fie capabilă să ofere decidenţilor politici instrumentele necesare fundamentării şi implementării unor politici publice în interesul cetăţenilor.

Strategia naţională pentru consolidarea administraţiei publice 2014 – 2020 îşi propune o administraţie publică eficientă şi receptivă la nevoile societăţii. ”Până în 2020, administraţia publică din România va parcurge o spirală a încrederii în raport cu societatea, în care beneficiarii se vor bucura de servicii publice integrate, oportune şi de calitate, furnizate, după o testare riguroasă a opţiunilor, de către autorităţi şi instituţii publice proactive şi receptive la schimbare.” – Strategia pentru consolidarea administraţiei publice 2014 – 2020.

Obiectiv specific: E.1. Eficientizarea furnizării/prestării serviciilor publice locale în interesul cetăţenilor

Obiectivul prevede operaţiuni legate de creşterea calităţii politicilor publice şi a strategiilor elaborate la nivelul autorităţilor şi instituţiilor publice, sistematizarea şi creşterea calităţii reglementărilor în vederea reducerii birocraţiei pentru mediul de afaceri şi cetăţeni, precum şi identificarea, dezvoltarea şi implementarea măsurilor pentru îmbunătăţirea managementului financiar la nivelul autorităţilor şi instituţiilor publice.

Progresul municipiului depinde de modernizarea administraţiei publice locale, aceasta având un rol important în dezvoltarea durabilă a teritoriilor pe care le administrează.

Pentru a răspunde cerinţelor tot mai mari ale cetăţenilor şi mediului de afaceri, pe termen mediu şi lung, este necesară o abordare strategică în ceea ce priveşte creşterea calităţii şi a accesibilităţii serviciilor publice prin implementarea unor programe integrate care vizează: încurajarea cooperării la nivel local, simplificarea procedurilor birocratice şi administrative, creşterea gradului de utilizare a sistemelor şi instrumentelor de management al calităţii în administraţie, dezvoltarea şi implementarea de instrumente electronice, implementarea standardelor de calitate orientate spre rezultat, introducerea procedurilor de monitorizare, control şi evaluare a gestionării serviciilor publice.

Se impune crearea unui cadru comun de lucru pentru administraţia publică centrală prin realizarea unui mecanism de colaborare inter-instituţională, care să permită standardizarea informaţiilor şi fluxul acestora către toate instituţiile administraţiei centrale.

De asemenea, o administraţie modernă are nevoie de resurse umane competente şi bine gestionate, un management eficient şi transparent al cheltuielilor publice, o structură instituţional-administrativă adecvată, precum şi de proceduri clare şi simple de funcţionare. Fondurile publice vor fi gestionate pe criterii de eficienţă, în interesul cetăţenilor, cu scopul de a maximiza performanţa serviciilor oferite.

Este importantă ridicarea nivelului de încredere al cetăţenilor în administraţia publică prin modernizarea funcţionării instituţiilor şi îmbunătăţirea receptivităţii acestora faţă de nevoile cetăţeanului, precum şi prin creşterea calităţii serviciilor oferite de administraţia publică, contribuind astfel la producerea unor efecte pozitive semnificative asupra dezvoltării socio- economice.

Măsuri şi proiecte:

Tabel 107. Portofoliul de proiecte – E.1.

Acţiuni specifice	COD	Proiect
E.1.1. Formarea personalului instituţiei publice pentru creşterea capacităţii de atragere şi absorbţie a fondurilor nerambursabile	P256	Elaborarea planului de dezvoltare a resursei umane din direcţiile de specialitate ale primăriei, serviciile publice externalizate şi persoane voluntare atrase în activităţile/serviciile publice
	P257	Înfiinţarea unor parteneriate strategice sectoriale între muncipiul Focşani şi alte instituţii internaţionale pentru îmbunătăţirea experienţei RU şi asigurarea atragerii unor fonduri necesare implementării proiectelor
E.1.2. Implementarea unor intrumente de management inteligente moderne pentru creşterea eficienţei	P258	Extinderea sistemului de management financiar integrat pentru susţinerea implementării proiectelor generatoare de venit şi cele în PPP (bazat pe sistemul existent de gestiune economico-financiară centralizat al primăriei)
	P259	Elaborarea metodologiei pentru verificarea sustenabilităţii economice a instituţiilor publice din ZFU şi a partenerilor privaţi pentru proiectele comune

Obiectiv specific: E.2. Identificarea nevoilor de dezvoltare şi direcţiilor de acţiune ale administraţiei publice locale pentru planificarea strategică a teritoriului

Planificarea strategică a teritoriului din punct de vedere economic, al coeziunii sociale şi al protecţiei mediului, se poate realiza prin sprijinul reciproc al localităţilor componente şi cooperarea eficientă a acestora. Pentru satisfacerea cerinţelor actuale ale cetăţenilor şi conştientizarea responsabilităţiilor pentru generaţiile viitoare este necesară dezvoltarea structurilor de colaborare şi cooperare între pincipalii actori din teritoriu, indiferent de domeniul de activitate.

Dispariţia decalajului digital care separă municipiul Focşani de localităţile din zona de influenţă este un obiectiv important. TIC ar trebui să joace un rol esenţial ca instrument de compensare a dezechilibrelor atât la nivel local, cât şi teritorial.

Planul strategic de broadband la nivelul ZFU presupune adoptarea unui cadru comun al acţiunilor la nivel teritorial, în vederea atingerii obiectivului stabilit prin Strategia 2020 privind comunicaţiile broadband la nivel european. Noul model general de organizare a TIC în teritoriu va răspunde noilor criterii strategice, ecologice şi funcţionale. El va identifica piste de dezvoltare strategică a reţelelor optice de mare viteză şi a serviciilor de telecomunicaţii de bază care vor permite accesul tuturor cetăţenilor la viteze de internet mult superioare.

Obiectivul urmăreşte promovarea utilizării TIC în administraţiile publice locale pentru creşterea semnificativă a gradului de utilizare a serviciilor de e-guvernare care să vină în întâmpinarea directă a nevoilor cetăţeanului şi să propună servicii publice disponibile in mediul online, urmărind îmbunătăţirea interoperabilităţii sistemelor sale electronice. O abordare nouă, orientată pe nevoile beneficiarilor – cetăţeni şi mediul de afaceri, concentrată aşadar pe aşa numitele evenimente de viaţă, trebuie să înlocuiască abordarea clasică orientată pe instituţiile furnizoare de servicii.

Pentru dezvoltarea unei administraţii publice moderne, eficiente, transparentă şi deschisă în relaţia cu cetăţenii şi mediul de afaceri se are în vedere elaborarea şi punerea la dispoziţia cetăţenilor a unor instrumente şi facilităţi care să contribuie la îmbunătăţirea accesului la serviciile publice şi la conştientizarea drepturilor şi obligaţiilor aferente furnizării serviciilor publice, conform Strategiei naţionale pentru consolidarea administraţiei publice 2014 – 2020.

ÎNFIINŢAREA PACTULUI TERITORIAL

Strategia naţională pentru consolidarea administraţiei publice 2014 – 2020 are în vedere încurajarea asocierii unităţilor administrativ-teritoriale, în vederea furnizării de servicii publice mai eficiente.

Coordonarea între fonduri este un mijloc pentru atingerea obiectivelor teritoriului şi nu un obiectiv propriu-zis. Pentru a funcţiona optim, coordonarea între fonduri ar trebui, în final, să existe la toate nivelurile – european, naţional, regional şi local. Cu toate acestea, este posibil ca un nivel să poată compensa lipsa de coordonare a celorlalte.

PACTUL TERITORIAL se constituie sub forma unui acord de asociere a autorităţilor publice locale din judeţul Vrancea, reprezentanţi ai mediului privat şi societatea civilă vrânceană. El urmăreşte armonizarea organizaţională pentru corelarea

viziunilor de dezvoltare locală şi gestionarea diferitelor fonduri UE, sub forma unei organizaţii umbrelă ce va integra şi susţine demersurile deja iniţiate sau viitoare la nivelul teritoriului definit: GAL-urile înfiinţate, Zona Funcţională Urbană Focşani şi structurile asociative ale mediului privat şi societatea civilă.

PACTUL TERITORIAL urmăreşte:

- identificarea nevoilor la nivel teritorial în scopul valorificării potenţialului endogen şi al specificităţii identitare;
- determinarea nivelului echilibrat de participare locală pentru coordonarea între fonduri;
- definirea acţiunilor pentru armonizarea demersurilor locale în cazul opţiunilor de finanţare integrate multi-fond sau mono-fond;
- crearea unui cadru eficient şi stimulator prin construirea unor structuri pentru definirea conceptelor şi selecţia proiectelor cu impact pentru dezvoltarea teritoriului în acord cu prioritătile specifice comunităţii: înfiinţarea unor comitete/comisii consultative şi de monoitorizare.

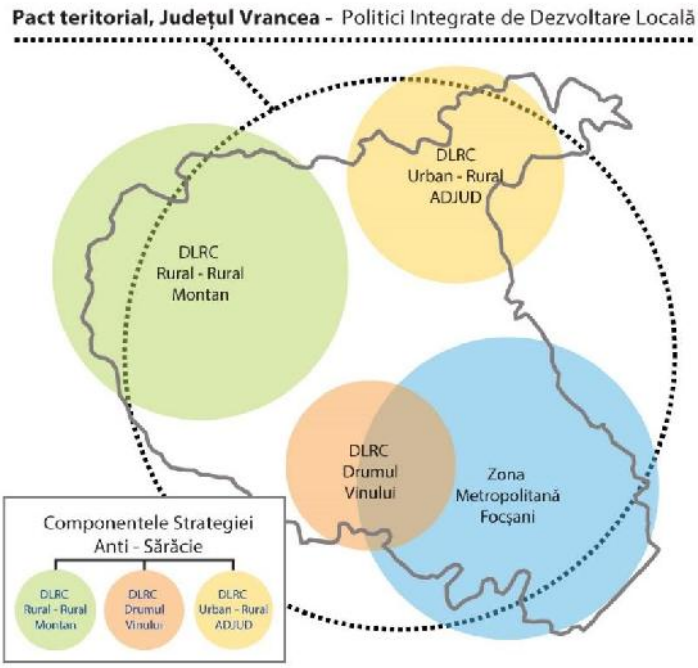

PACTUL TERITORIAL **dă putere comunităţii** – crearea conceptului, stabilirea obiectivelor, selectarea proiectelor şi prioritizarea acestora revine tuturor partenerilor implicaţi. Mediul privat şi societatea civilă devin actori activi în dezvoltarea programelor şi nu doar beneficiari pasivi:

- comunitatea văzută drept o problemă, devine acum parte din soluţie;
- experienţa directă a populaţiei, în combinaţie cu părerile şi propunerile acestora, adaptează politicile locale în conformitate cu oportunităţile şi nevoile existente;
- implicarea comunităţii creşte capacitatea acestora de a acţiona şi de a lua iniţiative constructive;

- asumarea responsabilităţilor şi activităţilor pentru dezvoltarea teritorială confirmă apartenenţa teritorială a populaţiei şi creează un simţ al identităţii şi mândriei locale;
- participarea la decizii alături de ceilalţi parteneri creează legături şi sporeşte încrederea reciprocă între cetăţeni, mediul privat şi autoritatea publică locală.

Măsuri şi proiecte:

Tabel 108. Portofoliul de proiecte – E.2.

Acţiuni specifice	COD	Proiect
E.2.1. Dezvoltarea structurilor de colaborare şi cooperare între pincipalii actori din teritoriu	P260	Iniţierea şi facilitarea **formării Comisiilor consultative pentru implicarea în sistemul decizional al mediului privat şi societăţii civile**
	P261	Înfiinţarea **Comisiei teritoriale pentru susţinerea economiei şi dezvoltării antreprenoriatului local**
	P262	Înfiinţarea **Comisiei pentru Monitorizarea şi Gestionarea implementării Strategiei Integrate de Dezvoltare Urbană a Municipiului Focşani 2014 – 2023**
	P263	Iniţierea şi facilitarea formării Parteneriatelor Strategice locale şi internaţionale
	P264	Elaborarea şi promovarea Manualului / Ghidului Parteneriatelor şi Responsabilităţilor Comunitare
	P265	Crearea unui site pentru prezentarea ONG-urilor locale, a activităţilor / evenimentelor desfăşurate şi a proiectelor implementate de aceştia - în parteneriat cu ONG-urile locale - se corelează cu proiectul de extindere al site-ului oficial al primăriei
E.2.2. Dezvoltare programului de modernizare a infrastructurii TIC, integrat noului Plan General de Dezvoltare a ZFU	P266	Extinderea site-ului oficial al Primăriei într-un portal multi-lingvistic al oraşului, cu informaţii publice actualizate zilnic, servicii online şi realizarea unor legături (online) între actorii locali şi regionali importanţi
	P267	Dezvoltarea Strategiei TIC la nivelul ZFU
	P268	Extinderea instrastructurii TIC în tot teritoriul ZFU - în parteneriat cu PPA - Îmbunătăţirea structurii IT a UAT - restructurare şi dotare suplimentară a sistemului de servere al primăriei
	P269	Crearea unui Centru Resursa IT pentru toate unităţile administraţiei publice locale care să preia gestiunea programelor IT comune şi să ofere resursele umane necesare
E.2.3. Înfiinţarea PACTULUI TERITORIAL între autorităţile publice locale, mediul privat şi societatea civilă, identificarea mecanismelor de colaborare şi definirea responsabilităţilor fiecărei părţi implicate	P270	**Dezvoltarea parteneriatului strategic la nivelul judeţului Vrancea** pentru susţinerea mecanismelor inovatoare **Proiect Pact Teritorial**
	P271	**Crearea unui Plan de Acţiune** concertat al actorilor privind investiţiile în infrastructură în zonele de interes economic comun
	P272	Demararea etapelor necesare realizării unor mecanisme de sprijin inovatoare Dezvoltarea Locală sub Responsabilitatea Comunităţii (DLRC=CLLD), Investiţii Teritorial Integrate (ITI) **Proiect Pact Teritorial**

13. MATRICEA CADRU PRIVIND CORELAREA OBIECTIVELOR CU PRIORITĂŢILE EUROPENE

13.1. Indicatori de evaluare a impactului măsurilor propuse

Pentru a evalua efectul pe care operaţionalizarea şi implementarea prezentei Strategii Integrate de Dezvoltare îl vor avea asupra municipiului Focşani, respectiv pentru evaluarea cât mai concretă a măsurilor propuse, au fost utilizaţi o serie de indicatori ce vizează dezvoltarea economică, socială şi transformări, modificări sau ameliorări ale mediului natural. Totodată, toate aceste aspecte, prin inter-relaţionare, au fost evaluate şi global, din punctul de vedere al complexităţii dezvoltării spaţiale.

Pentru prioritizarea măsurilor propuse în cadrul strategiei, următoarele aspecte sunt considerate ca fiind esenţiale:

- toate măsurile propuse sunt evaluate, luând în considerare dezvoltarea economică şi socială, în strânsă legătură cu modificările aduse mediului natural.
- toate măsurile propuse sunt evaluate în primul rând pe considerente de mediu şi pe criterii privind viabilitatea şi fiabilitatea măsurilor propuse.
- se urmăreşte realizarea unui echilibru rezonabil şi justificabil între beneficii şi costuri.

Analiza multicriterială reprezintă o abordare structurată utilizată pentru a determina preferinţele generale dintre mai multe măsuri propuse, măsuri care conduc la îndeplinirea unor obiective specifice asumate, cu respectarea principiilor care stau la baza măsurilor propuse. Indicatorul (criteriul) reprezintă parametrul în funcţie de care măsurile propuse sunt evaluate şi comparate între ele pentru a se stabili prioritizarea acestora.

Fiecare indicator (criteriu) trebuie să măsoare un aspect relevant şi nu trebuie să depindă de un alt criteriu. Criteriile sunt, în general, de două feluri: cantitative şi calitative.

Indicatorii propuşi pentru evaluarea impactului măsurilor asupra dezvoltării spaţiale şi a mediului vizează în mod special aspecte calitative decât cantitative, astfel:

1. Impactul asupra calităţii vieţii

Proiectul primeşte un punctaj în funcţie de impactul estimat asupra calităţii vieţii (sănătate, cultură, educaţie, sport, utilităţi, siguranţă) (3 – impact mare; 2 – impact mediu; 1 – impact redus; 0 – fără impact)

2. Impactul asupra mediului

Proiectul primeşte un punctaj în funcţie de impactul asupra mediului (3 – impact mare; 2 – impact mediu; 1 – impact redus; 0 – fără impact)

3. Impactul asupra accesibilităţii şi mobilităţii

Proiectul primeşte un punctaj în funcţie de impactul asupra accesibilităţii şi mobilităţii (3 – impact mare; 2 – impact mediu; 1 – impact redus; 0 – fără impact)

4. Gradul de atragere a sursei de finanţare

Proiectul primeşte un punctaj în funcţie de nivelul de atragere a sursei de finanţare (1 – cu finanţare nerambursabilă; 0 – fără finanţare nerambursabilă)

13.2. Metoda de prioritizare a măsurilor propuse

Pentru prioritizarea măsurilor propuse în cadrul matricei, fiecare indicator are o anumită pondere, iar fiecare măsură propusă a fost punctată corespunzător fiecărui indicator.

Ponderile alocate fiecărui indicator sunt următoarele:

Indicator	**Pondere**
Impactul asupra calităţii vieţii	50%
Impactul asupra mediului	20%
Impactul asupra accesibilităţii şi mobilităţii	20%
Gradul de atragere a sursei de finanţare	10%

Metoda utilizată pentru calcularea punctajului total este prezentată în tabelul următor, pornindu-se de la valoarea 10, pentru punctajul maxim

Proiect	**Punctaj maxim**	**Pondere**	**Valoare maximă din 10**	**Factor de ponderare**	**Scor ponderat**
Impactul asupra nivelului de trai	3	50%	3,0	1,67	Punctaj x 1,67
Impactul asupra mediului	3	20%	2,0	0,67	Punctaj x 0,67
Impactul asupra accesibilităţii şi mobilităţii	3	20%	2,0	0,67	Punctaj x 0,67
Gradul de atragere a sursei de finanţare	1	10%	1,0	1,00	Punctaj x 1,00

Este important de menţionat faptul că procesul de standardizare şi ponderile aplicate fiecărui indicator implică un grad ridicat de subiectivism. De aceea, explicarea punctelor forte şi a punctelor slabe ale fiecărei măsuri propuse, precum şi explicarea clasificării finale a măsurilor, sunt paşi foarte importanţi în prezentarea prioritizării măsurilor.

13.3. Matricea cadru pentru proiectele cu prioritare mare

Ca urmare a aplicării procedurii de prioritizare a proiectelor din lista lungă, au obţinut punctaje mari proiectele evidenţiate în matricea cadru de mai jos.

Cod proiect	**Denumirea proiectului**	**Impactul asupra calităţii vieţii**	**Impactul asupra mediului**	**Impactul asupra accesibilităţii şi mobilităţii**	**Gradul de atragere a sursei de finanţare**	**Scor ponderat**
35	Restaurarea, conservarea şi redarea circuitului turistic a Casei Longinescu	2	2	3	1	8,00
P65	Modernizare sistem de iluminat public - Introducerea unui sistem informatizat de gestiune a iluminatului public Implementarea soluţiilor eficiente energetic privind infrastructura sistemului de iluminat public în municipiul Focşani (utilizarea panourilor fotovoltaice)	3	3	1	1	9,00
P67	Creşterea eficienţei energetice a clădirilor publice	3	3	1	1	9,00
P68	Creşterea eficienţei energetice a clădirilor de tip rezidenţial	3	3	1	1	9,00
P102	Reconversia şi refuncţionalizarea zonei urbane Parcul Nicolae Bălcescu în spaţiu multifuncţional de recreere	2	3	3	1	8,00
P103	Revitalizarea spaţiului urban din zona marginalizată delimitată de Blocul G2 - zona adiacentă	2	3	3	1	8,00
P138	Construirea unui centru medico - social în zona de sud a municipiului - Strada Revoluţiei	3	1	3	1	9,00
P148	CLLD - Strategie de dezvoltare pentru zona defavorizată: - constructie Locuinte Sociale - alte activitati	3	2	2	1	9,00
P160	Creşterea calităţii serviciilor sociale şi asigurarea educaţiei timpurii în Municipiul Focsani prin construcţia şi dotarea unei creşe în zona Str. Fraternitatii.	3	1	2	1	8,00
P161	Reabilitarea, modernizarea clădirilor şi echiparea infrastructurii educaţionale a Gradiniţei nr. 16	3	1	2	1	8,00
P162	Reabilitarea, modernizarea clădirilor şi echiparea infrastructurii educaţionale a Gradiniţei nr. 13	3	1	2	1	8,00
P163	Reabilitarea, modernizarea clădirilor şi echiparea infrastructurii educaţionale a Gradiniţei nr. 10	3	1	2	1	8,00
P164	Reabilitarea, modernizarea clădirilor şi echiparea infrastructurii educaţionale a Gradiniţei nr. 1	3	1	2	1	8,00

Cod proiect	Denumirea proiectului	Impactul asupra calității vieții	Impactul asupra mediului	Impactul asupra accesibilității și mobilității	Gradul de atragere a sursei de finanțare	Scor ponderat
P165	Reabilitarea, modernizarea clădirilor şi echiparea infrastructurii educaţionale a Gradiniţei nr. 18	3	1	2	1	8,00
P166	Reabilitarea, modernizarea clădirilor şi echiparea infrastructurii educaţionale a Gradiniţei nr. 15	3	1	2	1	8,00
P167	Reabilitarea, modernizarea clădirilor şi echiparea infrastructurii educaţionale a Liceului Tehnologic Longinescu	3	1	2	1	8,00
P213	Reabilitarea/modernizarea de străzi (pe care circulă transportul public)	2	3	3	1	8,00
P219	Adaptarea politicii de parcare la nivel urban în sensul reducerii atractivităţii transportului privat	3	3	3	0	9,00
P222	Amenajarea unei parcări colective de tip „Park&Ride”	2	3	3	1	8,00
P226	Implementarea unui sistem inteligent de trafic management şi monitorizare bazat pe soluţii inovative de eficientizare	3	3	3	1	10,00
P232	Achiziţia de autobuze ecologice – capacitate mică	3	3	3	1	10,00
P233	Achiziţia de autobuze ecologice – capacitate medie	2	3	3	1	8,00
P239	Amenajarea de staţii de transport public în mediul urban – modernizarea staţiilor existente / crearea de staţii noi	3	3	3	1	10,00
P240	Achiziţie sistem e-ticketing şi monitorizare video	3	3	3	1	10,00
P248	Realizarea unor trasee pietonale	2	3	3	2	9,00
P249	Dezvoltarea reţelei de piste dedicate circulaţiei bicicletelor	3	3	3	1	10,00
P250	Înfiinţarea unui sistem de centre automate pentru închiriere biciclete (sistem de mobilitate urbana alternativa)	2	2	3	2	9,00
P251	Amenajarea unui parc tematic pentru educarea cicliştilor	3	2	2	0	8,00
P252	Amenajarea de zone de tip „share space” (spaţii partajate)	3	3	3	1	10,00
P254	Realizarea unui terminal intermodal de transport public urban/judeţean/ interjudeţean în zona de sud a oraşului	2	3	3	1	8,00
P255	Realizarea unui terminal intermodal de transport public urban/judeţean/ interjudeţean în zona de nord a oraşului	2	3	3	1	8,00

14. DEFINIREA PROIECTELOR

14.1. Alcătuirea unui proiect

Un proiect ce urmăreşte obţinerea de finanţare europeană trebuie să fie bine construit, să se adreseze unui obiectiv global (strategic) şi mai multor obiective specifice. Fiecare obiectiv specific este atins prin una (sau mai multe) activităţi / acţiuni care dau un rezultat concret şi măsurabil atunci când sunt efectuate. Rezultatele sunt răspunsul la realizarea obiectivului dat.

Este foarte important prioritizarea obiectivelor, în scopul de a demonstra necesitatea şi relevanţa acţiunilor concrete în cadrul proiectului. Impactul sau rezultatele proiectului ar trebui să aibă o legătură cu obiectivul strategic stabilit în strategia de dezvoltare.

Fig. 70. Diagrama alcătuirii unui proiect

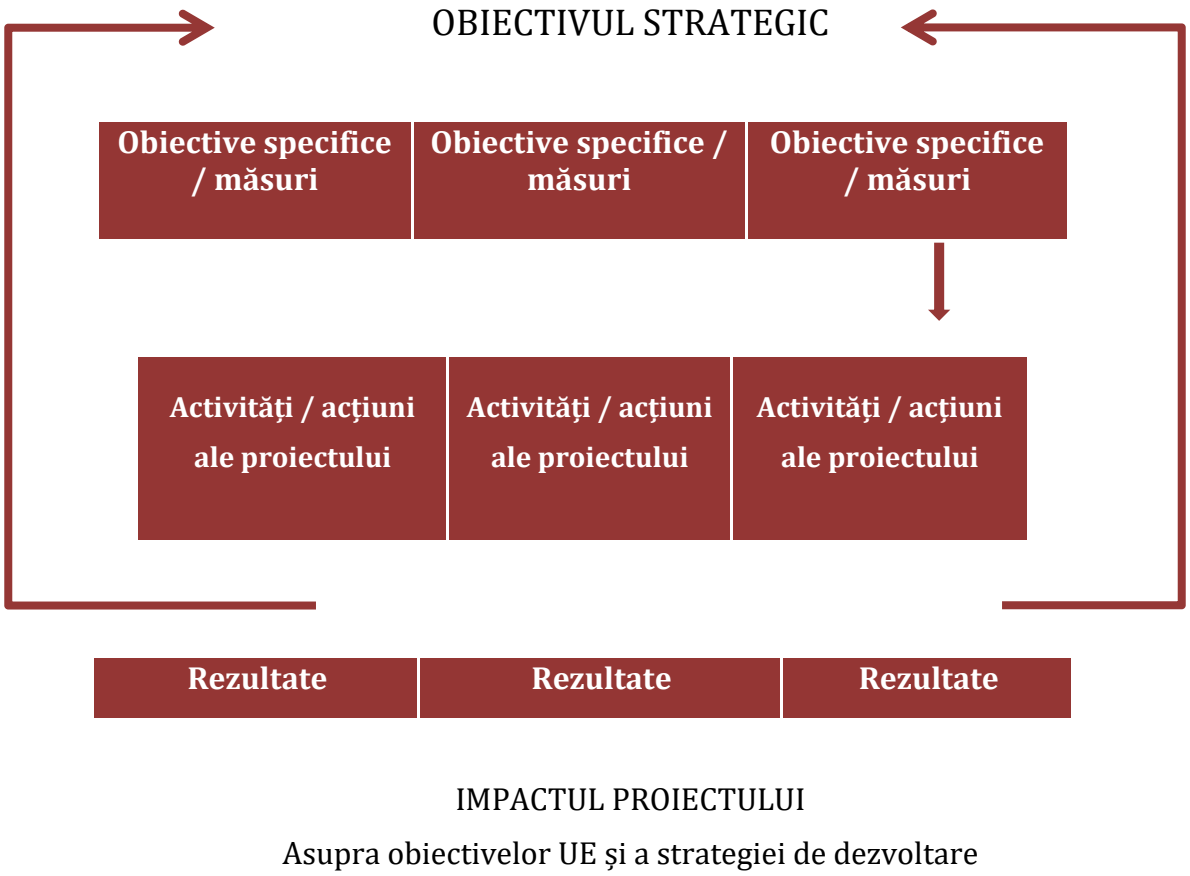

14.2. Definirea unui proiect solid și coerent (pertinent)

Fişa de proiect – o primă identitate a proiectului. Fiind în acelaşi timp utilă în toate acţiunile întreprinse de parteneri, fişa de proiect va servi la identificarea corectă a programelor de finanţare. Fişa va fi îmbunătăţită în funcţie de modificarea programelor de finanţare şi a acţiunilor demarate pentru ajustarea strategiei, iar informaţiile vor putea fi folosite în cererile de finanţare compatibile activităţilor proiectului.

Pentru a defini structura compatibilă cu criteriile impuse de Comisia Europeană sau alte instituţii, este necesară evaluarea pertinenţei proiectului în raport cu obiectul definit şi prioritățile europene.

Fişa de proiect este definită ca o descriere preliminară a proiectului, care va da, de asemenea, posibilitatea prezentării viziunii de dezvoltare sub forma unui document concis, util în timpul primelor contacte cu potenţialii parteneri, finanţatori sau co-finanţatori.

CONȚINUTUL FIȘEI DE PROIECT

Fişa de proiect va răspunde principalelor provocări şi va demonstra corelarea obiectivului definit în raport cu contextul domeniului programului de finanţare identificat. Este necesar ca proiectul să fie corelat şi cu alte proiecte deja demarate sau propuneri viitoare, plecând de la recomandarea Comisiei Europene privind conceptul integrat.

Având în vedere faptul că proiectele urmăresc atingerea unor obiective strategice prin rezolvarea unor probleme majore, este important să se prezinte acţiunile efectuate anterior compatibile noilor propuneri şi corelarea acestora în noul concept de dezvoltare.

DEFINIREA OBIECTIVELOR ȘI ACTIVITĂȚILOR PROIECTULUI

Proiectul se va adresa unui obiectic specific. Obiectivele specifice sunt acelea pe care le vom atinge în perioada asumată în planul de acţiuni, respectiv 2014 – 2023. Prin urmare, ele sunt legate de un calendar şi un plan de acţiuni comun, iar rezultatele vor fi stabilite conform etapelor de evaluare corelate cu perioada asumată.

Definirea măsurilor întreprinse pentru atingerea obiectivelor va ajuta la segmentarea proiectului, prin punerea în aplicare a mai multor activităţi şi a resurselor necesare acestora (resurse umane, echipamente etc.).

Detalierea tuturor activităţilor necesare a fi întreprinse pentru atingerea obiectivelor proiectului şi enumerarea mijloacelor de realizare vor asigura cadrul identificării partenerilor şi cofinanţatorilor eligibili proiectului.

IDENTIFICAREA GRUPULUI TINȚĂ (DIRECT ȘI INDIRECT)

Grupurile susceptibile de a beneficia în urma implementării proiectului sunt împărţite în două categorii: beneficiarii direcţi – acea categorie care beneficiază prima și este afectată în mod direct de activităţile proiectului – și cei indirecţi – acea categorie secundară care este afectată de impactul proiectului avut asupra teritoriului.

Majoritatea programelor de finanțare vizează îmbunătățirea situației unui grup specific de beneficiari. Proiectele vor descrie clar grupul tinţă si vor cuantifica și selecta coerent acţiuni adresate unui anumit grup de beneficiari.

REZULTATELE CONCRETE URMĂRITE PRIN IMPLEMENTAREA PROIECTULUI

Este obligatoriu ca proiectul să prezinte criterii concrete de măsurare, vizualizare, evaluare și verificare a rezultatelor. Rezultatele sunt utilizate pentru a măsura, cu ajutorul unor indicatori cantitativi sau calitativi, importanţa și necesitatea fiecărei acţiuni/activităţi din proiect.

Într-un sens mai larg, un proiect ar trebui sa aibă un impact mult mai mare. Demonstrând impactul potenţial al proiectului, se va confirma și sustenabilitatea acestuia și coerenţa în relaţia cu domeniul de aplicare ales.

Pentru interpretarea corectă a evoluţiei proiectului trebuie marcate diferenţele între indicatorii de bază, care vor include și alte elemente pe lângă rezultate. Rezultatele presupun impactul iniţial ale fiecărui obiectiv specific și sunt consecinţele sociale și economice induse de proiect (inclusiv cele produse după finalizarea implementării acestuia), care răspund obiectivului general al proiectului.

De asemenea, rezultatele au un impact măsurabil asupra problemei, după cum este specificat în prezentare proiectului. Rezultatele nu se confundă cu output-urile, cele din urmă reprezentând produsele proiectului ce crează rezultate. La rândul lor, output-urile sunt generate de input-uri ale proiectului (bugetul, zile de lucru/persoană, durata, activităţile) și reprezintă toate bunurile și serviciile finanţate produse direct de proiect exprimate din punct de vedere cantitativ, calitativ și temporal, adică în termeni concreţi și măsurabili. Efectele proiectului asupra societăţii sunt indicate de impact ce trebuie să fie în concordanţă cu intervenţia.

14.3. Surse de finanţare europene şi naţionale posibile. Costurile proiectelor.

Nr. crt.	TITLUL PROIECTULUI	Axe prioritare / Instrumente Europene / Programe Naţionale	COSTURI
P1	Realizarea Strategiei de dezvoltare economica a municipiului pe termen mediu şi lung	FSE (PO CA, AP1 - Administraţie publică şi sistem judiciar eficiente, Bugetul Local, programul UE COSME	30.000 EUR
P2	Dezvoltarea unei Strategii de promovare a oportunităţilor de afaceri în ZFU	FSE (PO CA, AP1 - Administraţie publică şi sistem judiciar eficiente, Bugetul Local, programul UE COSME	50.000 EUR
P3	Realizarea unor sondaje/analize asupra ofertei de muncă şi promovarea unor cursuri de specializare, în special pentru persoanele active fără nici un fel de calificare/formare	FSE (PO CU, AP 3 - Locuri de muncă pentru toţi, AP 6 - Educaţie şi competenţe)	40.000 EUR
P4	Realizarea unui pachet de informaţii/documentaţii pentru investitorii străini şi realizarea/promovarea parteneriatelor public-privat pentru dezvoltarea unor activităţi economice	FEDR (POR, AP 2- Îmbunătăţirea competivităţii IMM-urilor), FSE (PO CA, AP 2- Administraţie publică şi sistem judiciar eficace şi transparent)	25.000 EUR
P5	Realizarea unei platforme multimedia destinata susţinerii mediului de afaceri - înfiinţarea unui Birou Unic vitual pentru IMM -uri cu scopul de a simplifica procedurile administrative, constituit şi funcţionând pe pagina de internet a autorităţii administrative a municipiului - realizarea unei baze de date cu specialişti identificaţi în teritoriu, în scopul accesării rapide a acesteia de către potenţiali angajatori - realizarea şi publicarea unei hărţi (şi în format digital) cu toate întreprinderile, terenurile şi proprietăţile favorabile activităţilor ecomice din teritoriu - corelat cu sistemul GIS al administraţiei publice locale	FEDR (POC, AP1 - Tehnologia Informaţiei şi comunicaţiilor (TIC) pentru o economie digitală competitivă)	100.000 EUR
P6	Înfiinţarea Centrului Funcţional Urban de Resurse Umane	FSE (PO CU, AP 6 - Educaţie şi competenţe)	15.000 EUR
P7	Dezvoltarea unui Parc de Activităţi (industrial logistic / comercial / de servicii) - în corelare cu constituirea Zonei Funcţionale Urbane Focşani	FEDR (POR, AP 2- Îmbunătăţirea competivităţii IMM-urilor), parteneriate, BERD, investitii private	2.000.000 EUR
P8	Înfiinţarea unor incubatoare de afaceri pentru întreprinderi micro, mici şi mijlocii	FEDR (POR, AP 2- Îmbunătăţirea competivităţii IMM-urilor)	1.500.000 EUR
P9	Amenajare centru de sprijin pentru afaceri în municipiul Focşani. Sprijinirea asocierii producătorilor locali în vederea constituirii unei cooperative locale de valorificare a produselor ecologice	FEDR (POR, AP 2- Îmbunătăţirea competivităţii IMM-urilor)	40.000 EUR
P10	Amenajare centru de sprijin pentru afaceri în domeniul vânătoresc/pescăresc	Buget local, parteneriate	20.000 EUR

Nr. crt.	TITLUL PROIECTULUI	Axe prioritare / Instrumente Europene / Programe Naționale	COSTURI
P11	Amenajare pavilion expoziţional	Bugetul Local şi Parteneri din Zona Funcţională Urbană Focşani	2.000.000 EUR
P12	Organizarea Târgului de afaceri România SUD-EST Înfiinţarea unui centru de afaceri regional "Bursa Vinurilor"	Bugetul Local şi Parteneri din Zona Funcţională Urbană Focşani	1.000.000 EUR
P13	Elaborarea unui Plan de Amenajare a Teritoriului Funcţional Urban care să includă noile concepte economice şi de mediu, respectând principiul policentralităţii	Bugetul Local	30.000 EUR
P14	Realizarea unui studiu de inventariere a imobilelor (terenurilor şi clădirilor) aflate în proprietatea publică sau privată a PPA (Parteneri Publici Asociaţi) şi localizarea în teritoriu a acestora: -Derularea unor studii de pre-fezabilitate şi fezabilitate pentru Zona Funcţională Urbană Focşani	Bugetul Local	60.000 EUR
P15	Realizarea Strategiei integrate a ZFU şi a unui Plan Operaţional pentru implementarea coerentă a Proiectelor Integrate din Zona Funcţională Urbană Focşani: -studiu de identificare a zonelor favorabile pentru dezvoltarea sectoarelor economice prioritare ale teritoriului şi evaluarea imobiliară şi economică a acestor zone / studiu de zonificare pentru identificarea vocaţiei fiecărei zone pe care vor fi implementate proiectele integrate	FEDR (POR), Bugetul Local, parteneriate, programe naţionale suport pentru sectorul vitivinicol 2014-2018; Programe UE pentru competitivitatea Întreprinderilor şi IMM-urilor (COSME)	50.000 EUR
P16	Dezvoltarea şi implementarea unor programe ale PPA pentru susţinerea afacerilor de familie / subzistenţă	FEDR (POR, AP 2 - Îmbunătăţirea competivităţii IMM-urilor), Bugetul Local, parteneriate	50.000 EUR
P17	Înfiinţarea unor centre multifuncţionale de sprijinire a persoanelor din grupurile vulnerabile pentru: -Crearea unor programe de dezvoltare a economiei sociale pentru persoanele adulte din grupurile vulnerabile - în parteneriat public / privat, -Crearea unor programe de dezvoltare a economiei sociale pentru persoanele vârstnice şi implicarea acestora în proiecte de educaţie/formare a copiilor / tinerilor - cei din familii defavorizate sau din sistemul de protecţie socială	FEDR (POR, AP 8 - Dezvoltarea infrastructurii de sănătate şi sociale, AP 9 - Sprijinirea regenerării economice şi sociale a comunităţilordefavorizate din mediul urban - CLLD), FSE (PO CU, AP 4 - Incluziunea socială şi combaterea sărăciei, AP 5 - CLLD), parteneriate	1.500.000 EUR
P18	Proiect "Realizarea unui studiu privind persoanele adulte care au copii / minori sau persoane cu handicap în îngrijire şi lucrează în alte localităţi decât cea de reşedinţă sau nu pot să lucreze"	FSE (PO CU, AP 4 - Incluziunea socială şi combaterea sărăciei, AP 5 - CLLD), Bugetul Local, parteneriat public - societatea civilă	15.000 EUR
P19	Proiect "Campanie de promovare a dezvoltării întreprinderilor economice sociale" şi crearea unor facilităţi/condiţii pentru desfăşurarea activităţii - Incubatoare de afaceri şi programe de consiliere şi îndrumare	FSE (PO CU, AP 4 - Incluziunea socială şi combaterea sărăciei, AP 5 - CLLD)	15.000 EUR

Nr. crt.	TITLUL PROIECTULUI	Axe prioritare / Instrumente Europene / Programe Naţionale	COSTURI
P20	Proiect "Campanie de conştientizare publică privind sensibilizarea comunităţii faţă de rezolvarea cazurilor sociale şi prevenirea marginalizării sociale"	FSE (PO CU, AP 4 - Incluziunea socială şi combaterea sărăciei, AP 5 - CLLD)	15.000 EUR
P21	Realizarea Strategiei de Dezvoltare a Turismului (corelarea cu propunerea de înfiinţare a zonei funcţionale urbane)	FSE (PO CA, AP 1 - Structuri eficiente la nivelul tuturor palierelor administrative şi judiciare)	35.000 EUR
P22	Realizarea conceptului integrat de promovare a ofertei turistice a teritoriului şi imaginii municipiului:,materiale tipărite (cataloage, albume, broşuri, pliante, reviste), promovare prin mass-media, prin pagină web, participare la târguri şi expoziţii şi orice alte mijloace adecvate (puncte de afişaj stradal, realizarea unui centru/ghişeu de informare culturală/turistică)	FEDR (POR, AP 7 - Diversificarea economiilor locale prin dezvoltarea durabilă a turismului), Bugetul local, parteneriat	40.000 EUR
P23	Dezvoltarea unui program de încurajare a ecoturismului şi a turismului familial	Bugetul local , Parteneriat public - privat, FEDR (POR, AP 7 - Diversificarea economiilor locale prin dezvoltarea durabilă a turismului)	90.000 EUR
P24	Inovarea în domeniul turistic prin implementarea unor proiecte integrate: -Elaborarea unui studiu de prefezabilitate pentru identificarea obiectivelor/zonelor turistice şi inventarierea nevoilor de modernizare a acestora - infrastructura de acces, serviciile publice), -Amenajare ”porţi de intrare” în municipiu -Realizarea unui studiu privind prioritizarea proiectelor din zonele turistice în funcţie de opţiunile de dezvoltare ale mediului privat implicat	FEDR (POR, AP 7 - Diversificarea economiilor locale prin dezvoltarea durabilă a turismului), Bugetul local, parteneriat	50.000 EUR
P25	Configurarea unor trasee turistice care să conecteze obiectivele de interes din judeţul Vrancea, traseu accesibil atât motorizat (auto), cât şi nemotorizat (cu bicicleta) şi asigurarea funcţionalităţii acestora - Traseul bisericilor	Bugetul local , Parteneriat public - privat, FEDR (POR, AP 7 - Diversificarea economiilor locale prin dezvoltarea durabilă a turismului)	15.000 EUR
P26	Elaborarea unui regulament care să stabilească regulile stricte de intervenţie asupra construcţiilor existente (renovare, modernizare) şi regulile de inserţie a unor construcţii noi în zonele turistice conform conceptului unitar privind imaginea turistică	FSE (PO CA, AP 1- Structuri eficiente la nivelul tuturor palierelor administrative şi judiciare), parteneriat ZFU	5.000 EUR
P27	Dezvoltarea turismului tematic şi a colaborării parteneriale - identificarea acestora pe baza specificului municipiului (Oraş al Unirii - fost sediu al Comisiei Centrale - , turism vitivinicol, turism de shopping)	FEDR (POR, AP 7 - Diversificarea economiilor locale prin dezvoltarea durabilă a turismului), Bugetul local, parteneriat	25.000 EUR
P28	Realizarea unui calendar anual al activităţilor culturale şi turistice din teritoriu, promovarea şi susţinerea organizării unor festivaluri/evenimente turistice de PPA - Festivalul folkloric vrâncenesc - Legendele zonei vrâncene	FEDR (POR, AP 7 - Diversificarea economiilor locale prin dezvoltarea durabilă a turismului), Bugetul local, EEA GRANTS	150.000 EUR

Nr. crt.	TITLUL PROIECTULUI	Axe prioritare / Instrumente Europene / Programe Naţionale	COSTURI
	- Festivalul naţional de muzică corală - Festivalul de muzică uşoară, populară, militară, canto şi intrumentală - Zile şi nopţi de teatru - Noaptea muzeelor - Festivalul Galele Teatrale Focşănene etc.		
P29	Promovarea atracţiei pentru cultură şi tradiţiile vrâncene - Căldura din vatra satului - zona Mioriţei - legenda Vrâncioaiei	Bugetul Local şi Parteneri din Zona Funcţională Urbană Focşani	30.000 EUR
P30	**Promovarea patrimoniului cultural local**: Tribunalul Judeţean, Casa Tatovici, Casa Alaci, Casa Longinescu, Fosta Cameră de Comerţ, Casa Stănescu, Casa Zaharia, Casa dr. Saideman, Casa Brăileanu, Casă - Str. Republicii, nr. 14, Casă - Str. Nicolae Bălcescu, nr. 22, Şcolile Armeneşti, Biserica Sfântul Nicolae, Biserica Sfinţii Apostoli de la Ocol, Biserica „Sfântul Nicolae Nou", Biserica „Sfinţii Împăraţi Constantin şi Elena"–Capela Militară, Biserica „Naşterea Sfântului Ioan Botezătorul", Biserica Sfântul Gheorghe – Sud	POR, Axa 5 Îmbunătăţirea mediului urban şi conservarea, protecţia şi valorificarea durabilă a patrimoniului cultural; 5.1 - Conservarea, protejarea, promovarea şi dezvoltarea patrimoniului natural şi cultural, Buget local, Buget Ministerul Culturii	10.000.000 EUR
P31 – P49	**Itinerariu turistic al caselor memoriale din municipiu şi judeţ;** **Restaurarea caselor memoriale şi a lăcaşelor de cult în vederea promovării turistice*:*** Casa Tatovici, Casa Alaci, Casa Longinescu, Casa Stănescu, Casa Zaharia, Casa dr. Saideman, Casa Brăileanu, Casă - Str. Republicii, nr. 14, Casă - Str. Nicolae Bălcescu, nr. 22, Biserica Sfântul Nicolae, Biserica Sfinţii Apostoli de la Ocol, Biserica „Sfântul Nicolae Nou", Biserica „Sfinţii Împăraţi Constantin şi Elena"–Capela Militară, Biserica „Naşterea Sfântului Ioan Botezătorul", Biserica Sfântul Gheorghe – Sud. **Dezvoltarea unui program etapizat de restaurare a clădirilor publice de patrimoniu**: Tribunalul Judeţean, Fosta Cameră de Comerţ, Şcolile Armeneşti.	POR, Axa 5 Îmbunătăţirea mediului urban şi conservarea, protecţia şi valorificarea durabilă a patrimoniului cultural; 5.1 - Conservarea, protejarea, promovarea şi dezvoltarea patrimoniului natural şi cultural, Buget local, Buget Ministerul Culturii	10.000 EUR
P50	Realizarea unui PLAN COMUN între PP şi asociaţiile regionale sau naţionale pentru corelarea resurselor ambelor părţi, în vederea eficientizării politicilor locale, în domeniul formării profesionale şi a resursei umane Proiecte implementate la nivel de Pact Teritorial şi realizate de Consiliul Local al Tinerilor şi Comisia teritorială pentru susţinerea economiei şi dezvoltării antreprenoriatului local	FSE (PO CU, AP 3 - Locuri de muncă pentru toţi), Buget local, parteneriat	15.000 EUR
P51	Înfiinţarea unor centre comunitare de intervenţie integrată; Organizarea, în parteneriat cu instituţii şcolare şi firme de formare profesională,	FEDR (POR, AP 8 - Dezvoltarea infrastructurii de sănătate şi sociale), FSE (PO CU, AP 1 - Iniţiativa	150.000 EUR

Nr. crt.	TITLUL PROIECTULUI	Axe prioritare / Instrumente Europene / Programe Naţionale	COSTURI
	a unor programe de educaţie de tip "a doua şansă" şi de formare profesională; Dezvoltarea proiectelor care au ca scop reducerea numărului de tineri care abandonează şcoala şi îmbunătăţirea oferei educaţionale	locuri de muncă pentru tineri, AP 3 - Locuri de muncă pentru toţi)	
P52	Încurajarea mediului privat în crearea de noi locuri de muncă pentru tineri sau angajarea acestora pe locurile vacante	FSE (PO CU, AP 1 - Iniţiativa locuri de muncă pentru tineri, AP 4 - Incluziunea socială şi combaterea sărăciei), Bugetul local	200.000 EUR
P53	Acordarea de orientare permanentă în domeniul antreprenoriatului şi al ocupării pe cont propriu pentru tineri; Furnizarea serviciilor personalizate pentru tineri în vederea angajării (consiliere, mentorat, traseul profesional, stagii personalizate)	FSE (PO CU, AP 1 - Iniţiativa locuri de muncă pentru tineri)	15.000 EUR
P54	Informarea şi conştientizarea tinerilor cu privire la serviciile şi metodele de spijin disponibile pentru integrarea acestora pe piaţa forţei de muncă	FSE (PO CU, AP 1 - Iniţiativa locuri de muncă pentru tineri) , bugetul local, parteneriat public - societatea civilă	10.000 EUR
P55	Reactualizarea Planurilor Urbanistice Generale ale unităţilor administrative componente ZFU în concordanţă cu direcţiile de dezvoltare ale Strategiei ZFU 2014-2020 şi cu Planul de Amenajare a Teritoriului Funcţional Urban Focşani	Bugetul Local şi Parteneri din Zona Funcţională Urbană Focşani	100.000 EUR
P56	Realizarea unei baze de date de gestiune spaţială a Zonei Funcţionale Urbane Focşani care va fi suportul unui sistem GIS, la care cetăţenii vor avea acces liber	FEDR (POC, AP 2 - TIC pentru o economie digitală competitivă), Buget local, URBACT III, Pact	50.000 EUR
P57	Definirea unui regulament de evaluare a dezvoltării teritoriului şi monitorizare periodică a implementării Strategiei Integrate de Dezvoltare a ZFU	FEDR (PO AT, AP 2 - Sprijin pentru coordonarea, gestionarea şi controlul ESI), Buget local	10.000 EUR
P58	PIDU "Plan Integrat pentru Dezvoltare Urbană- Focşani-zona de acţiune Centu-Gară-Obor" - Reabilitare spaţii publice urbane (străzi, trotuare, piste bicicletă, parcări); - Reabilitare spaţii verzi, parcuri în zona de acţiune; - Sistem automatizat de irigaţii în parcuri; - Sistem de iluminat stradal ecologic în zona de acţiune; - Sistem video de supraveghere în zona de acţiune; - Realizare parcare sub/supraterană - Reabilitarea sediului Primăriei Municipiului Focşani - Reabilitare, modernizare şi introducere în circuitul turistic al imobilelor monument istoric	FEDR (POR, AP 4 - Sprijinirea dezvoltării urbane - DUD), Bugetul Local	5.500.000 EUR
P59	Crearea infrastructurii necesare promovării şi dezvoltării voluntariatului şi asigurarea unor programe/cursuri de formare sau specializare a volutarilor în parteneriat cu instituţii partenere	FSE (PO CU, AP 4 - Incluziunea socială şi combaterea sărăciei)	30.000 EUR

Nr. crt.	TITLUL PROIECTULUI	Axe prioritare / Instrumente Europene / Programe Naționale	COSTURI
P60	Crearea unui parteneriat între UAT Focşani, IMM-uri şi ONG-uri în vederea implementării politicilor de mediu actuale - Campanii de educare, informare, conştientizare în rândul locuitorilor municipiului Focşani cu privire la managementul deşeurilor şi protecţia mediului - Îmbunătăţirea accesului elevilor şi a cadrelor didactice la educaţia privind managementul deşeurilor şi protecţia mediului	Bugetul local, Parteneriate	50.000 EUR
P61	Promovarea (conştientizarea) în rândul locuitorilor municipiului Focşani a biodiversităţii şi a patrimoniului natural - Campanii de conştientizare pentru conservarea resurselor naturale - Îmbunătăţirea accesului elevilor şi a cadrelor didactice la educaţia privind managementul deşeurilor şi protecţia mediului	Bugetul local, Parteneriate	25.000 EUR
P62	Înfiinţarea parteneriatului între APL şi furnizorii privaţi de energie electrică pentru exploatarea potenţialului energetic regenerabil Proiect implementat la nivel ZFU / Pact teritorial.	FEDR (PO IM, AP 7 - Energie sigură şi curată pentru o economie cu emisii scăzute de dioxid de carbon), Horizon 2020 - PSC 10 - Secure, clean and efficeint energy	100.000 EUR
P63	Susţinerea proiectelor APL de implementare de sisteme de producere a energiei electrice din surse regenerabile - atragerea de parteneriate de tip ESCO Proiect implementat la nivel ZFU / Pact teritorial.	FEDR (PO IM, AP 7 - Energie sigură şi curată pentru o economie cu emisii scăzute de dioxid de carbon), Horizon 2020 - PSC 10 - Secure, clean and efficeint energy	50.000 EUR
P64	Studiu privind determinarea oportunităţii şi sustenabilităţii financiare pentru implementarea unor sisteme de producere a energiei electrice regenerabile şi pe bază de biocombustibil	FEDR (PO IM, AP 7 - Energie sigură şi curată pentru o economie cu emisii scăzute de dioxid de carbon), parteneriat public - privat	15.000 EUR
P65	Modernizare sistem de iluminat public - Introducerea unui sistem informatizat de gestiune a iluminatului public Implementarea soluţiilor eficiente energetic privind infrastructura sistemului de iluminat public în municipiul Focşani (utilizarea panourilor fotovoltaice)	FEDR(POR, AP 3 - Sprijinirea tranziţiei către o economie cu emisii scăzute de carbon BERD	5.000.000 EUR
P66	Proiect "Realizarea raportelor de expertiză tehnică la nivelul clădirilor publice, pentru determinarea intervenţiilor care au ca rezultat economii directe şi semnificative de energie"	FEDR(POR, AP 3 - Sprijinirea tranziţiei către o economie cu emisii scăzute de carbon BERD	100.000 EUR
P67	Creşterea eficienţei energetice a clădirilor publice	FEDR(POR, AP 3 - Sprijinirea tranziţiei către o economie cu emisii scăzute de carbon	3.000.000 EUR
P68	Creşterea eficienţei energetice a clădirilor de tip rezidenţial	FEDR((POR, AP 3 - Eficienţa energetică în clădiri publice)	3.000.000 EUR

Nr. crt.	TITLUL PROIECTULUI	Axe prioritare / Instrumente Europene / Programe Naţionale	COSTURI
P69	Încurajarea investiţiilor private în surse altenernative de energie şi sisteme de producere de energie termică ("Casa Verde pentru persoane fizice")	FEDR(PO IM, AP 7 - Energie sigură şi curată pentru o economie cu emisii scăzute de dioxid de carbon), Bugetul local, Ministerul Mediului	5.000.000 EUR
P70	Reutilizarea fostei platforme industriale Mopaf	Proiect PPP	5.000.000 EUR
P71	Termoficare – folosirea sistemului de recuperare de tip ORC pentru rentabilizarea sistemului	FEDR (PO IM, AP 7 - Energie sigură şi curată pentru o economie cu emisii scăzute de dioxid de carbon, AP 2 - Îmbunătăţirea competitivităţii IMM-urilor)	5.000.000 EUR
P72	Trecerea reţelelor aeriene de iluminat public, casnic/industrial, telefonie, cabluri CATV/alte reţele în subteran în vederea păstrării caracterului specific al spaţiului urban, în raport cu planul urbanistic	FEDR (POR, AP 4 - Sprijinirea dezvoltării ubane durabile), Buget Local	8.000.000 EUR
P73	Crearea de zone Wi-Fi în toate spaţiile publice ale oraşului	Bugetul local	400.000 EUR
P74	Introducerea sistemului de alimentare cu apă şi reţelei de canalizare în toate zonele introduse în intravilanul municipiului şi din zona funcţională urbană	FC (PO IM, AP 4 - Protecţia mediului şi promovarea utilizării eficiente a resurselor) - se corelează cu ZFU, Fondul pentru Mediu, Bugetul local	10.000.000 EUR
P75	Reabilitarea sistemului de transport şi distribuţie agent termic, inclusiv modernizarea punctelor termice Etapa 2	Buget Local, POIM Axa 7 Creşterea eficienţei energetice la nivelul sistemului centralizat de termoficare în oraşele selectate	20.000.000 EUR (update)
P76	Reabilitarea şi extinderea sistemului de alimentare cu apă potabilă a municipiului Focşani	Buget local	5.000.000 EUR
P77	Reabilitarea şi extinderea sistemului de canalizare, evacuare ape pluviale din Municipiul Focşani	Buget local	10.000.000 EUR
P78	Extindere şi modernizare reţea de gaze naturale	Buget local, proprietari de retele	5.000.000 EUR
P79	Extindere şi modernizare reţele de comunicaţii	Buget local, proprietari de retele	100.000 EUR
P80	Studiu privind determinarea oportunităţii şi sustenabilităţii economico-financiare privind utilizarea/valorificarea proprietăţilor publice/private a municipiului Focşani	FSE (PO CA, AP 1 - Structuri eficiente la nivelul tuturor palierelor administrative şi judiciare), Bugetul local	50.000 EUR
P81	Crearea condiţiilor optime pentru organizarea, funcţionarea şi exploatarea domeniului public şi privat al municipiului Focşani	FSE (PO CA, AP 1 - Structuri eficiente la nivelul tuturor palierelor administrative şi judiciare), Bugetul local	100.000 EUR
P82	Reabilitarea infrastructurii urbane din Municipiul Focşani	Buget local, alte surse nerambursabile	10.000.000 EUR
P83	Realizarea unei analize/studiu privind impactul dezvoltării zonei periurbane din punct de vedere locativ asupra dezvoltării municipiului Focşani	Buget local, alte surse nerambursabile, parteneriate	30.000 EUR

Nr. crt.	TITLUL PROIECTULUI	Axe prioritare / Instrumente Europene / Programe Naţionale	COSTURI
P84	Reabilitare faţade blocuri de locuinţe în zona centrală în vederea creării unui ansamblu urbanistic coerent	Buget local, POR Axa 3	5.000.000 EUR
P85	Amenajarea spaţiului public cu mobilier urban (bănci, coşuri de gunoi etc.)	Buget local, alte surse nerambursabile conexe	3.000.000 EUR
P86	Crearea unui Regulament privind respectarea unui aspect unitar al mobilierului urban; Reglementarea cromaticii urbane cu specificaţii pentru fiecare cartier sau zonă importantă	Buget local	20.000 EUR
P87	Reabilitarea şi modernizarea infrastructurii pieţelor din municipiul Focşani	Buget local	4.000.000 EUR
P88	Asigurarea dotărilor, facilităţilor şi utilităţilor corespunzătoare pentru pieţele din Municipiul Focşani	Buget local	2.000.000 EUR
P89	Organizarea cu caracter de permanenţă (săptămânal) a pieţelor în aer liber pentru produse tradiţionale şi produători locali	**Buget local**	200.000 EUR
P90	Îmbunătăţirea siguranţei cetăţenilor - cu privire la câinii fără stăpân aflaţi pe domeniul public prin construirea unui adăpost special - Extinderea sistemului de monitorizare video a zonelor publice de interes deosebit	Bugetul local, surse de finantare nerambursabile	1.000.000 EUR
P91	Sistem integrat pentru cadastru	FEDR (POR, AP 11 - Îmbunătăţirea activităţii cadastrale - Guvern), Bugetul local	10.000 EUR
P92	Crearea unei Comisii Consultative pe probleme de mediu Colaborare între autorităţile locale, instituţiile locale şi reprezentanţi ai organizaţiilor de mediu pentru dezvoltarea, promovarea şi punerea în practică a unor politici locale de mediu.	Bugetul local, P0arteneriate	5.000 EUR
P93	Crearea unui parteneriat între APL şi Comisia Consultativă pe probleme de mediu pentru sprijinirea funcţionării acestuia	Bugetul local, Parteneriate	5.000 EUR
P94	Studiu de fundamentare privind măsuri de ecologizare la nivelul Municipiului Focşani şi al comunelor aparţinătoare	Bugetul local, Parteneriate	50.000 EUR
P95	Studiu de fundamentare privind extinderea şi modernizarea spaţiilor verzi din Municipiul Focşani	Bugetul local, Parteneriate	15.000 EUR
P96	Studiu de fundamentare pentru combaterea şi prevenirea incendiilor	Bugetul local, Parteneriate	25.000 EUR
P97	Realizarea hărţii acustice a Municipiului Focşani	Bugetul local, fonduri nermabursabile SEE	100.000 EUR
P98	Studiu de fezabilitate şi organizare privind implementarea "Sistemului de management integrat al situaţiilor de urgenţă"	Bugetul local, Horizon 2020	30.000 EUR
P99	Campanie pentru atragerea copiilor şi tinerilor în activităţi cu caracter ecologice	Bugetul local, Parteneriate	5.000 EUR

Nr. crt.	TITLUL PROIECTULUI	Axe prioritare / Instrumente Europene / Programe Naţionale	COSTURI
P100	Campanie de educare, informare şi conştientizare a populaţiei pentru conservarea resurselor naturale şi a ariilor protejate	Bugetul local, Parteneriate	5.000 EUR
P101	Proiect "Amenajarea, întreţinerea şi modernizarea zonelor verzi, a parcurilor şi a grădinilor publice, a spaţiilor de joacă pentru copii, intravilane"	Fondul de mediu, bugetul local	10.000.000 EUR
P102	Reconversia şi refuncţionalizarea zonei urbane Parcul Nicolae Bălcescu în spaţiu multifuncţional de recreere	FEDR (POR, AP 4 - Sprijinirea dezvoltării ubane durabile), Buget local	2.200.000 EUR
P103	Revitalizarea spaţiului urban din zona marginalizată delimitată de Blocul G2 - zona adiacentă	FEDR (POR, AP 4 - Sprijinirea dezvoltării ubane durabile) , Buget local	1.000.000 EUR
P104	Identificarea şi rezervarea terenurilor pentru dezvoltarea sistemului de spaţii verzi, cu accent în zonele cu risc de poluare a mediului	Bugetul local	5.000 EUR
P105	Extinderea sistemului de spaţii verzi prin obligarea noilor investiţii, considerate convenţional poluatoare de a asigura o suprafaţă de minim 20% de spaţiu verde	Bugetul local	30.000 EUR
P106	Rezervarea terenului necesar pentru perdeaua forestiera a viitoarei autostrăzi, în vederea ameliorării climatului municipiului Focşani	Bugetul local, alte surse nerambursabile	3.000.000 EUR
P107	Valorificarea bălţii Mândreşti si a zonei adiacente.	Bugetul local şi parteneri publici/privaţi	1.000.000 EUR
P108	Proiect "Identificarea modalităţilor de producere a materialului dendrofloricol necesar amenajării, decorării şi modernizarii zonelor verzi adiacente tramei stradale şi a locurilor de agrement din municipiul Focşani"	Bugetul local	200.000 EUR
P109	Realizarea unui studiu pentru determinarea eficienţei serviciului de colectare a deşeurilor de la populaţie şi identificarea soluţiilor de îmbunătăţire şi ameliorare conform rezultatelor studiului	FC (PO IM, AP 4 - Protecţia mediului şi promovarea utilizării eficiente a resurselor), Horizon 2020 - PSC 12 - Climate action, environment, resourse efficiency and raw materials, Bugetul Ministerului Mediului şi Schimbărilor Climatice	15.000 EUR
P110	Adoptarea unor măsuri pentu împrejmuirea şi igienizarea zonelor libere din ZFU, în scopul împiedicării depozitării necontrolate de deşeuri şi impunerea acestor prevederi şi în rândul proprietarilor privaţi	Bugetul local	100.000 EUR
P111	Dezvoltarea unor programe de educare şi premiere a cetăţenilor/firmelor pentru colectarea selectivă a deşeurilor	Bugetul local	20.000 EUR
P112	Modernizarea parcului auto de transport gunoi menajer în municipiul Focşani - Înnoirea parcului auto format din utilaje specializate - autogunoiere, automăturători, autocisterne, basculante etc.	Fonduri nerambursabile, Buget local, BERD, alte surse	2.000.000 EUR
P113	Modernizarea şi extiderea sistemului de colectare, selectare şi valorificare a deşeurilor reciclabile provenite din instituţiile publice (se corelează cu SMID VRANCEA)	Bugetul local si societatea S.C. CUP SALUBRITATE S.R.L Focsani	10.000.000 EUR

Nr. crt.	TITLUL PROIECTULUI	Axe prioritare / Instrumente Europene / Programe Naţionale	COSTURI
P114	Creşterea gradului de recuperare şi reciclare a deşeurilor muncipale prin achiziţionarea unor instalaţii inovatoare pentru gazificarea deşeurilor (se corelează cu SMID VRANCEA)	FEDR (POR, AP 2 - Îmbunătăţirea competivităţii IMM-urilor), Bugetul Local, parteneriate	50.000 EUR
P115	Extinderea şi întreţinerea perdelelor vegetale de protecţie dintre zonele industriale şi cele de locuit	Bugetul local, POR AXA 4	250.000 EUR
P116	Sistem integrat de monitorizare şi informare referitor la calitatea factorilor de mediu	Bugetul local, Administratia Fondului de Mediu	150.000 EUR
P117	Decontaminarea şi ecologizarea terenurilor afectate de activitatea industrială	Buget local, PO Mediu	2.500.000 EUR
P118	Realizarea documentaţiilor suport pentru proiectele integrate de amenajare/consolidare a zonelor de risc şi refacerea infrastructurii de protejare a zonelor de locuit, la nivelul zonei funcţionale urbane	(PO IM, AP 6 -Promovarea adaptării la schimbările climatice, prevenirea şi gestionarea riscurilor), Programul de cofinanţare a hărţilor de risc pentru alunecări de teren, Bugetul Ministerului Mediului şi Schimbărilor Climatice	150.000 EUR
P119	Îmbunătăţirea capacităţii de management a situaţiilor de urgenţă în municipiul Focşani - Elaborarea Sistemului de Management Informaţional pentru Comunicare, flux permanent şi flux de informaţii între PPA şi alte organizaţii/instituţii din domeniul situaţiilor de urgenţă sau risc (112, Poliţie, Ambulanţă, Mediu, Pompieri, MAI, alte instituţii) şi implementarea acestuia - Conştientizarea riscului de producere a dezastrelor naturale de către locuitorii municipiului Focşani - Creşterea capacităţii de intervenţie în situaţia producerii dezastrelor naturale - Campanii de conştientizare a populaţiei	PO IM, AP 6, Bugetul local, Fonduri Guvernamentale	100.000 EUR
P120	Creare/dotare capacităţi de previziune climatică şi sisteme de comunicare a situaţiilor de risc	PO IM, AP 6, Bugetul local, Fonduri Guvernamentale	100.000 EUR
P121	Cartografierea zonelor cu situaţii de risc şi elaborarea de scenarii de risc şi intervenţie	PO IM, AP 6, Bugetul local, Fonduri Guvernamentale	200.000 EUR
P122	Plan de conştientizare a populaţiei asupra riscului de producere a dezastrelor naturale	Buget local	10.000 EUR
P123	Pregătirea personalului implicat în gestionarea situaţiilor de risc de mediu în vederea intervenţiei	Buget local	10.000 EUR
P124	Informarea şi educarea comunităţilor vulnerabile la riscuri de mediu cu privire la măsurile de intervenţie şi tipul de comportament abordat	Buget local	20.000 EUR
P125	Dezvoltarea şi dotarea serviciilor de urgenţă cu autospeciale specifice şi un centru de comandă mobil	PO IM, AP 6, Bugetul local, Fonduri Guvernamentale	2.000.000 EUR

Nr. crt.	TITLUL PROIECTULUI	Axe prioritare / Instrumente Europene / Programe Naţionale	COSTURI
P126	Implementarea unui sistem integrat de prioritizare în trafic pentru vehiculele de urgenţă	POR Axa 4, Buget Local	400.000 EUR
P127	Consolidarea infrastructurii de protecţie pentru situaţii de risc de mediu (inundaţii, alunecări de teren)	PO IM, AP 6, Bugetul local, Fonduri Guvernamentale	2.000.000 EUR
P128	Realizarea planului de adaptare a sistemului de furnizare a serviciului de sănătate conform priorităţilor Agendei Europa 2020 **Proiecte implementate la nivel ZFU / Pact Teritorial.**	Buget local, Parteneriat	30.000 EUR
P129	Realizarea **STRATEGIEI INTEGRATE SOCIALE ŞI DE SĂNĂTATE** a teritoriului	Buget local, Parteneriat	20.000 EUR
P130	Dezvoltarea şi modernizarea infrastructurii unităţilor sanitare ca furnizor de servicii medicale şi dotarea acestora cu aparatură/echipamente medicale de înaltă performanţă	FEDR (POR- Axa 8 - **Dezvoltarea infrastructurii sanitare şi sociale**	5.000.000 EUR
P131	Realizare structuri sanitare în cartierele situate periferic	FEDR (POR- Axa 8 - **Dezvoltarea infrastructurii sanitare şi sociale** , Parteneriat	3.000.000 EUR
P132	Dotare cabinete medicale/stomatologice din unităţile de învăţământ	Buget local , Parteneriat	1.000.000 EUR
P133	Dotarea şi modernizarea Serviciului de Ambulanţă Focşani	FEDR (POR- Axa 8 - **Dezvoltarea infrastructurii sanitare şi sociale**	2.000.000 EUR
P134	Evaluarea situaţiei sociale a populaţiei la nivelul teritoriului	FSE (PO CU, AP 4 - Incluziunea socială şi combaterea sărăciei, AP 5 - CLLD), Bugetul Local, parteneriat public - societatea civilă	50.000 EUR
P135	Identificarea de noi oportunităţi de colaborare şi consolidarea parteneriatelor prezente pentru diversificarea condiţiilor sociale furnizate	Bugetul local	10.000 EUR
P136	Organizarea programelor de formare şi perfecţionare pentru personalul din cadrul instituţiilor de asistenţă socială, furnizori publici şi privaţi de asistenţă socială şi medicală pentru asigurarea creşterii calităţii serviciilor sociale şi medicale oferite	FSE (PO CU, AP 6 - Educaţie şi Competenţe), Parteneriat	500.000 EUR
P137	Servicii sociale diverse	FEDR (POR, AP 8 - Dezvoltarea infrastructurii de sănătate şi sociale, AP 9 - Sprijinirea regenerării economice şi sociale a comunităţilor defavorizate din mediul urban), FSE (PO CU, AP 4 - Incluziunea socială şi combaterea sărăciei, AP 5 - CLLD)	3.000.000 EUR
P138	**Construirea unui centru medico - social în zona de sud a municipiului - Strada Revoluţiei**	FEDR (POR, AP 8 - Dezvoltarea infrastructurii de sănătate şi sociale, AP 9 - Sprijinirea regenerării economice şi sociale a comunităţilor defavorizate din mediul urban)	1.800.000 EUR

Nr. crt.	TITLUL PROIECTULUI	Axe prioritare / Instrumente Europene / Programe Naţionale	COSTURI
P139	Realizarea unui **Centru de consiliere psihosocială**	FEDR (POR, AP 8 - Dezvoltarea infrastructurii de sănătate şi sociale, AP 9 - Sprijinirea regenerării economice şi sociale a comunităţilor defavorizate din mediul urban)	100.000 EUR
P140	Realizarea unui **Centru multifuncţional** pentru servicii integrate de asistenţă socială	EDR (POR, AP 8 - Dezvoltarea infrastructurii de sănătate şi sociale), FSE (PO CU, AP 4 - Incluziunea socială şi combaterea sărăciei, AP 5 - CLLD)	100.000 EUR
P141	Realizarea unui **Centru local de prevenire şi tratare consum de droguri**	FEDR (POR, AP 8 - Dezvoltarea infrastructurii de sănătate şi sociale, AP 9 - Sprijinirea regenerării economice şi sociale a comunităţilor defavorizate din mediul urban)	100.000 EUR
P142	Reabilitarea şi modernizarea Creşei nr.1 şi amenajarea unui loc de joacă adecvat pentru copii	FEDR (POR, AP 10 - Dezvoltarea infrastructurii educaţionale), POR AP 4.4, Bugetul local	500.000 EUR
P143	Reabilitarea şi modernizarea Creşei nr. 7 şi amenajarea unui loc de joacă adecvat pentru copii	FEDR (POR, AP 10 - Dezvoltarea infrastructurii educaţionale),), POR AP 4.4, Bugetul local	500.000 EUR
P144	Modernizarea Cantinei de ajutor social	FEDR (POR, AP 8 - Dezvoltarea infrastructurii de sănătate şi sociale, AP 9 - Sprijinirea regenerării economice şi sociale a comunităţilor defavorizate din mediul urban)	300.000 EUR
P145	Construirea unui nou sediu pentru Cantina de ajutor social care să asigure şi o sală de mese	FEDR (POR, AP 8 - Dezvoltarea infrastructurii de sănătate şi sociale, AP 9 - Sprijinirea regenerării economice şi sociale a comunităţilor defavorizate din mediul urban)	500.000 EUR
P146	Înfiinţarea unor centre multifuncţionale de zi, pentru persoanele vârstnice, cu facilităţi culturale / agrement şi cabinete medicale din reţeaua integrată	EDR (POR, AP 8 - Dezvoltarea infrastructurii de sănătate şi sociale), FSE (PO CU, AP 4 - Incluziunea socială şi combaterea sărăciei, AP 5 - CLLD)	500.000 EUR
P147	Înfiinţarea unor **centre de zi** pentru copii din familiile vulnerabile, din Focşani si ZFU - Diminiuarea riscurilor apărute în cazul minorilor nesupravegheaţi sau imposibilitatea continuării studiilor	FEDR (POR, AP 8 - Dezvoltarea infrastructurii de sănătate şi sociale, AP 9 - Sprijinirea regenerării economice şi sociale a comunităţilor defavorizate din mediul urban)	1.000.000 EUR
P148	**CLLD - Strategie de dezvoltare pentru zona defavorizată:** - constructie Locuinte Sociale - alte activitati	AP 9 - Sprijinirea regenerării economice şi sociale a comunităţilor defavorizate din mediul urban)	7.000.000 EUR

Nr. crt.	TITLUL PROIECTULUI	Axe prioritare / Instrumente Europene / Programe Naţionale	COSTURI
P149	Realizarea de locuinţe pentru tineri	FEDR (POR, AP 9 - Sprijinirea regenerării economice şi sociale a comunităţilor defavorizate din mediul urban)	2.000.000 EUR
P150	Amenajare **centre medicale de permanenţă** în cartierele Focşaniului	FEDR (POR, AP 8 - Dezvoltarea infrastructurii de sănătate şi sociale, AP 9 - Sprijinirea regenerării economice şi sociale a comunităţilor defavorizate din mediul urban)	500.000 EUR
P151	Proiect "Extinderea serviciilor sociale care îi ajută pe oameni să continue să trăiască în casele lor" - crearea unei reţele de sprijin pentru persoanele asistate şi familiile lor	FSE (PO CU, AP 4 - Incluziunea socială şi combaterea sărăciei, AP 5 - CLLD)	100.000 EUR
P152	Facilitarea accesului persoanelor / familiilor în situaţii de risc la servicii de informare şi consiliere, precum şi crearea unui mecanism de cunoaştere a acestor persoane de către instituţiile / voluntarii implicaţi în asigurarea serviciilor sociale şi de sănătate - Crearea unei baze de date electronice dinamice, integrată într-un site	FSE (PO CU AP 4 - Incluziunea socială şi combaterea sărăciei), FEDR (POC, AP 2 - TIC pentru o economie digitală competitivă), parteneriat	40.000 EUR
P153	Proiect "Promovarea unui stil de viaţă sănătos"	Bugetul local, parteneriat public - societatea civilă, FSE (PO CU, AP 5 - CLLD, AP 6 - Educaţie şi competenţe), FEDR POR - proiecte integrate (CLLD)	200.000 EUR
P154	Realizarea unei **Campanii de educaţie nutriţională** atât în şcoli, cât şi în locaţiile frecventate de adulţi	Bugetul local, parteneriat public - societatea civilă,	50.000 EUR
P155	Modernizarea **infrastructurii** TIC şi dezvoltarea resurselor şcolare specifice	FEDR (POR, AP 10 - Îmbunătăţirea infrastructurii educaţionale), BERD, Buget local	1.500.000 EUR
P156	Reabilitarea, modernizarea clădirilor şi echiparea infrastructurii educaţionale a Şcolii nr. 10	FEDR (POR, AP 10 - Îmbunătăţirea infrastructurii educaţionale)	700.000 EUR
P157	Reabilitarea, modernizarea clădirilor şi echiparea infrastructurii educaţionale a Şcolii nr. 7"	FEDR (POR, AP 10 - Îmbunătăţirea infrastructurii educaţionale)	800.000 EUR
P158	Reabilitarea, modernizarea clădirilor şi echiparea infrastructurii educaţionale a Liceului Pedagogic"	FEDR (POR, AP 10 - Îmbunătăţirea infrastructurii educaţionale)	1.200.000 EUR
P159	Reabilitarea, modernizarea clădirilor şi echiparea infrastructurii educaţionale a instituţiilor de învăţământ din municipiu	FEDR (POR, AP 10 - Îmbunătăţirea infrastructurii educaţionale)	15.000.000 EUR
P160	Creşterea calităţii serviciilor sociale şi asigurarea educaţiei timpurii în Municipiul Focsani prin construcţia şi dotarea unei creşe în zona Str. Fraternitatii.	FEDR (POR, AP 4.4 Investiţiile în educaţie, în formare, inclusiv în formare profesională pentru dobândirea de competenţe şi învăţare pe tot parcursul vieţii prin dezvoltarea infrastructurilor de educaţie şi formare	1.200.000 EUR

Nr. crt.	TITLUL PROIECTULUI	Axe prioritare / Instrumente Europene / Programe Naționale	COSTURI
P161	Reabilitarea, modernizarea clădirilor și echiparea infrastructurii educaționale a Gradiniței nr. 16	FEDR (POR, AP 10 - Îmbunătățirea infrastructurii educaționale)	500.000 EUR
P162	Reabilitarea, modernizarea clădirilor și echiparea infrastructurii educaționale a Gradiniței nr. 13	FEDR (POR, AP 10 - Îmbunătățirea infrastructurii educaționale)	500.000 EUR
P163	Reabilitarea, modernizarea clădirilor și echiparea infrastructurii educaționale a Gradiniței nr. 10	FEDR (POR, AP 10 - Îmbunătățirea infrastructurii educaționale)	700.000 EUR
P164	Reabilitarea, modernizarea clădirilor și echiparea infrastructurii educaționale a Gradiniței nr. 1	FEDR (POR, AP 10 - Îmbunătățirea infrastructurii educaționale)	800.000 EUR
P165	Reabilitarea, modernizarea clădirilor și echiparea infrastructurii educaționale a Gradiniței nr. 18	FEDR (POR, AP 10 - Îmbunătățirea infrastructurii educaționale)	500.000 EUR
P166	Reabilitarea, modernizarea clădirilor și echiparea infrastructurii educaționale a Gradiniței nr. 15	FEDR (POR, AP 10 - Îmbunătățirea infrastructurii educaționale)	600.000 EUR
P167	Reabilitarea, modernizarea clădirilor și echiparea infrastructurii educaționale a Liceului Tehnologic Longinescu	FEDR (POR, AP 10 - Îmbunătățirea infrastructurii educaționale)	1.500.000 EUR
P168	Introducerea și extinderea unui sistem integrat de supraveghere video a instituțiilor de învățământ din municipiu	FEDR (POR, AP 10 - Îmbunătățirea infrastructurii educaționale,	2.000.000 EUR
P169	Realizare Campus școlar	FEDR (POR, AP 10 - Îmbunătățirea infrastructurii educaționale)	3.000.000 EUR
P170	Elaborarea unui Plan de Evaluare a Performanței în instituțiile publice de învățământ	FSE (PO CU, AP 6 - Educație și competențe), Bugetul local	30.000 EUR
P171	Înființarea unui **Grup Consultativ** în parteneriat cu mediul privat și societăți de formare/instruire pentru realizarea unei strategii de creștere a gradului de instruire și educație a tinerilor, în condițiile programelor educaționale și oportunităților de angajare pe piața forței de muncă	FSE (PO CU, AP 1 - Inițiativa locuri de muncă pentru tineri, AP 6), Bugetul local, parteneriat	300.000 EUR
P172	Intervenții privind realizarea de activități de educație generală și instruire vocațională și cursuri specializate orientate către copiii / tinerii din grupurile aflate în risc de excluziune	FSE (PO CU, AP 6 - Educație și competențe, AP 4 - Incluziunea socială și combaterea sărăciei), Bugetul local	1.000.000 EUR
P173	Înființare de noi centre After School	Bugetul local, Mediul privat	1.000.000 EUR
P174	Înființare de centre de excelență	Bugetul local	300.000 EUR
P175	Modernizarea școlilor din ZFU cu infrastructură TIC și adoptarea unui sistem informatic pentru colaborarea cu bibliotecile partenere (e-books accesibile elevilor din școli, în funcție de domeniile de interes)	Buget local	100.000 EUR

Nr. crt.	TITLUL PROIECTULUI	Axe prioritare / Instrumente Europene / Programe Naționale	COSTURI
P176	Extinderea dotării claselor din şcoli/licee cu echipamente IT pentru modernizarea procesului educaţional	FEDR (POR, AP 10 - Îmbunătăţirea infrastructurii educaţionale, POC, AP 2 - TIC pentru o economie digitală competitivă), EEA GRANTS	500.000 EUR
P177	Proiecte de mobilitate în domeniul educaţiei şi facilitarea schimbului de cunoştinţe şi experienţe pentru profesori şi elevi	FSE (PO CU, AP 6 - Educaţie şi competenţe), bugetul local, Programul Erasmus pentru Toţi	500.000 EUR
P178	Proiecte de cooperare în domeniul educaţiei şi formării profesionale pentru instruirea personalului, prin programe de schimb de experienţă şi vizite de studiu atât la nivel naţional, cât şi internaţional	FSE (PO CU, AP 6 - Educaţie şi competenţe), bugetul local, Programul Erasmus plus 2014 – 2020, EEA GRANTS	200.000 EUR
P179	Realizarea programelor de schimb internaţional între şcolile locale şi filialele universitare şi alte instituţii educaţionale din Europa	FSE (PO CU, AP 6 - Educaţie şi competenţe), bugetul local, Programul Erasmus	500.000 EUR
P180	Crearea unei **Comisii Consultative pe probleme de Cultură**	Bugetul local, Parteneriate	10.000 EUR
P181	Crearea unui **parteneriat între APL şi Comisia Consultativă pe probleme de cultură** pentru sprijinirea funcţionării acestuia	Bugetul local, Parteneriate	10.000 EUR
P182	Centrul Regional de Resurse Culturale (CRRC) - Realizarea unui sistem electronic centralizat pentru colectarea, procesarea şi depozitarea informaţiilor şi datelor despre activităţile turistice din oraş şi ZFU, prin crearea unor parteneriate cu unităţile de profil, generatoare de informaţii	FEDR (POC, AP 2 - TIC pentru o economie digitală competitivă), Bugetul local, EEA GRANTS	100.000 EUR
P183	**Promovarea unor programe de cunoaştere a istoriei vrâncene** şi realizarea unui concept dinamic de prezentare a acesteia în parteneriat cu societatea civilă Proiect cultural: patrimoniu cultural local	Bugetul local, FSE (PO CU, AP 6 - Educaţie şi competenţe), EEA GRANTS	100.000 EUR
P184	Dezvoltarea şi promovarea sectorului muzical - muzică clasică/vocal-simfonică din cadrul Orchestrei de Cameră Unirea şi Formaţiei Corale Pastorala - Creşterea capacităţii instituţionale a Ateneului Popular "Mr. Gh. Pastia" prin identificarea celor mai optime modalităţi de dezvoltare şi modernizare a acestuia: diversificarea ofertei culturale prin dotarea cu echipamente şi creşterea numărului de posturi; promovarea prin realizarea unui site al orchestrei şi pliante de prezentare a stagiunii	CREATIVE EUROPE - Programul CULTURE, Bugetul local,	200.000 EUR
P185	Organizarea festivalurilor şi competiţiilor artistice de muzică/ film/ literatură pentru participarea elevilor Festivalul de muzică clasică, Festivalul Creativităţii Juventus etc.	Bugetul local, EEA GRANTS	100.000 EUR
P186	Organizarea unei tabere internaţionale de folclor/ de iniţiere a jocului popular Ansamblul folcloric "Ţara Vrancei"	Bugetul local, FSE (PO CU, AP 6 - Educaţie şi competenţe), EEA GRANTS	50.000 EUR
P187	Înfiinţarea unei organizaţii pentru dezvoltarea educaţiei artistice şi culturale, responsabilă cu iniţierea şi facilitarea iniţiativelor variate pentru activitatea şcolară multidisciplinară , centrate pe construirea de parteneriate la toate	Bugetul local, parteneriat ZFU, FSE (PO CU, AP 6 - Educaţie şi competenţe), EEA GRANTS	100.000 EUR

Nr. crt.	TITLUL PROIECTULUI	Axe prioritare / Instrumente Europene / Programe Naționale	COSTURI
	nivelele educaționale: Revista Athenaeum, Centrul Regional		
P188	Crearea programelor educaționale folosindu-se o abordare multiștiințifică interdisciplinară, pentru a promova învățarea activă, prin experiență și activitatea de grup și pentru dezvoltarea abilităților elevilor în păstrarea moștenirii lor culturale	Bugetul local, parteneriat ZFU, FSE (PO CU, AP 6 - Educație și competențe), EEA GRANTS	200.000 EUR
P189	Diversificarea activităților artistice din școli prin amenajarea unor ateliere specifice (pictură, muzică, lucru manual etc): Ansamblul folcloric "Țara Vrancei", Ateneul Popular M.Gh.Pastia Athenaeum.edu, Vârstele muzicii	Bugetul local, parteneriat ZFU, FSE (PO CU, AP 6 - Educație și competențe), EEA GRANTS	100.000 EUR
P190	Promovarea activităților culturale în cartierele marginale din municipiul Focșani pentru facilitarea accesului tuturor cetățenilor la cultură și creșterea consumului cultural în rândul tinerilor	Bugetul local, parteneriat ZFU, FSE (PO CU, AP 6 - Educație și competențe), EEA GRANTS	10.000 EUR
P191	Atragerea copiilor și adolescenților în activități diverse pentru redirecționarea acestora din calea consumului de alcool, tutun, etnobotanice, droguri etc. - Clubul Ludic	Parteneriat public - societatea civilă, ERASMUS PLUS (SPORT)	100.000 EUR
P192	Organizarea campaniei în rândul copiilor: "Adoptă un stil de viață sănătos prin alimentație adecvată și activitate fizică diversă"	Parteneriat public - societatea civilă, ERASMUS PLUS (SPORT)	100.000 EUR
P193	Proiect "Crearea unei culturi instructiv - educative de masă" - promovarea valorilor activităților instructiv - educative în rândul copiilor (grupul țintă principal) și adulților (grupul țintă secundar) si promovarea beneficiilor și oportunităților unei cariere sportive	Parteneriat public - societatea civilă, ERASMUS PLUS (SPORT)	200.000 EUR
P194	Dezvoltarea și implementarea Strategiei de Strângere de Fonduri, pentru sprijinul diverselor activități sportive	Parteneriat public - societatea civilă, ERASMUS PLUS (SPORT)	10.000 EUR
P195	Înființarea unei organizații pentru dezvoltarea educației artistice și culturale, responsabilă cu inițierea și facilitarea inițiativelor variate, centrate pe construirea de parteneriate între lumile educației și culturii, la toate nivelele educaționale	Bugetul local, parteneriat	10.000 EUR
P196	Implicarea elevilor în activități extracurriculare interactive după programul școlar, coordonate de cadrele didactice	Bugetul local, parteneriat	100.000 EUR
P197	Realizarea de zone multifunctionale velo, skate-board și karting pentru diversificarea serviciilor oferite tinerilor în vederea petrecerii timpului liber	FEDR (POR, AP 7 - Diversificarea economiilor locale prin dezvoltarea durabilă a turismului), Bugetul local	500.000 EUR
P198	Amenajare acqua-parc	Bugetul local	10.000.000 EUR

Nr. crt.	TITLUL PROIECTULUI	Axe prioritare / Instrumente Europene / Programe Naționale	COSTURI
P199	Realizarea unor evenimente instructiv - educative spontane în aer liber, în locuri amenajate provizoriu pentru diferite activităţi şi sporturi	Parteneriat public - societatea civilă, ERASMUS PLUS (SPORT)	10.000 EUR
P200	Realizarea unor competiţii instructiv - educative în toate cartierele municipiului Focşani pentru atragerea, determinarea şi îndrumarea copiilor către diferite sporturi	Parteneriat public - societatea civilă, ERASMUS PLUS (SPORT)	10.000 EUR
P201	Organizarea în teritoriu a campionatelor şcolare sportive sezoniere	Parteneriat public - societatea civilă, ERASMUS PLUS (SPORT)	10.000 EUR
P202	Amenajarea spaţiilor de joacă care sa stimuleze activitatile colaborative si de stimulare a inteligentei în proximitatea blocurilor de locuit	FEDR (POR, AP 4 – Sprijinirea dezvoltării urbane durabile), Bugetul local	1.000.000 EUR
P203	Realizarea unui **parteneriat între APL şi "Sindicatul Sportivilor"** pentru susţinerea financiară privind funcţionarea administrivă şi desfăşurarea de evenimente	Parteneriat public - societatea civilă, ERASMUS PLUS (SPORT)	10.000 EUR
P204	Promovarea beneficiilor mişcării în rândul copiilor prin organizarea unor evenimente sportive şi selecţionarea acestora pentru practicarea sportului de performanţă	Parteneriat public - societatea civilă, ERASMUS PLUS (SPORT)	5.000 EUR
P205	Reabilitarea Stadionului Tineretului	Buget local, Parteneriat public - privat	5.000.000 EUR
P206	Transformarea Liceului cu program Sportiv Focşani în Colegiu Sportiv/Academie Sportivă din ZFU	FEDR (POR, AP 10 - Dezvoltarea infrastructurii educaţionale), parteneriat public - privat	1.000.000 EUR
P207	Proiect "Dotarea cu echipament a bazelor/sălilor sportive din instituţiile şcolare"	FEDR (POR, AP 10 - Îmbunătăţirea infrastructurii educaţionale), Bugetul local, CNI	2.000.000 EUR
P208	Modernizarea terenurilor de tenis din parcul Nicolae Bălcescu	Bugetul local	100.000 EUR
P209	Modernizarea bazei sportive Milcovul Sud (Proiectul cuprinde: construirea unor terenuri multisport: baschet, fotbal, tenis.	Buget local, Parteneriat public – privat, CNI	1.500.000 EUR
P210	Amenajare bazin înot	Buget local, Parteneriat public – privat, CNI	2.500.000 EUR
P211	Realizarea unei centuri ocolitoare în zona de nord a Municipiului Focşani	Buget local	17.757.000 EUR
P212	Realizarea unei centuri ocolitoare în zona de vest a Municipiului Focşani	Buget local	26.000.000 EUR
P213	Reabilitarea/modernizarea de străzi (pe care circulă transportul public)	FEDR (POR, AP 4 - Sprijinirea dezvoltării ubane durabile)	6.000.000 EUR
P214	Reabilitarea/modernizarea de străzi (fără reţea de transport public)	Buget local	4.675.000 EUR
P215	Remodelarea arterei formată din Calea Muntenia şi Calea Moldovei astfel încât să corespundă nevoilor urbane	FEDR (POR, AP 4 - Sprijinirea dezvoltării ubane durabile)	4.125.000 EUR

Nr. crt.	TITLUL PROIECTULUI	Axe prioritare / Instrumente Europene / Programe Naționale	COSTURI
P216	Realizarea unei legături rutiere între Str. Cuza Vodă şi Calea Moldovei	FEDR (POR, AP 4 - Sprijinirea dezvoltării ubane durabile)	675.000 EUR
P217	Realizarea unei legături rutiere între Str. Militari şi Str. A. Saligny	Buget local	325.000 EUR
P218	Configurarea sistemului de circulaţie şi a infrastructurii rutiere a municipiului Focşani, astfel încât să se asigure relaționarea acestuia cu ZFU	Bugetul local	5.000.000 EUR
P219	Adaptarea politicii de parcare la nivel urban în sensul reducerii atractivităţii transportului privat	Buget local	30.000 EUR
P220	Amenajarea unei parcări colective	Buget local	1.500.000 EUR
P221	Reglementarea interzicerii parcării pe străzile din zona centrală	Buget local	30.000 EUR
P222	Amenajarea unei parcări colective de tip „Park&Ride”	FEDR (POR, AP 4 - Sprijinirea dezvoltării ubane durabile)	500.000 EUR
P223	Reorganizarea traseelor pentru accesul vehiculelor cu masa totală maximă autorizată mai mare de 3.5 tone	Buget local	50.000 EUR
P224	Reglementarea logisticii de aprovizionare	Buget local	30.000 EUR
P225	Realizarea unui studiu de trafic, care să ofere soluţii de sistematizare a traficului la nivelul Municipiului Focşani	Buget local	30.000 EUR
P226	Implementarea unui sistem inteligent de trafic management si monitorizare bazat pe solutii inovative de eficientizare	FEDR (POR, AP 4 - Sprijinirea dezvoltării ubane durabile)	3.000.000 EUR
P227	Reglementări privind reducerea vitezei de circulaţie în zonele vulnerabile şi instituirea acestora	Buget local	50.000 EUR
P228	Derularea de campanii de educaţie rutieră adresate tinerilor	Buget local	80.000 EUR
P229	Derularea de campanii de educaţie rutieră adresate tuturor categoriilor de participanţi la trafic (şoferi, pietoni, biciclişti, utilizatori de mopede)	Buget local	80.000 EUR
P230	Derularea de campanii pentru conştientizarea conceptului „car pooling” (partajare a autoturismelor)	Buget local	80.000 EUR
P231	Reglementări privind programul de realizare a serviciilor de utilităţi publice	Buget local	50.000 EUR
P232	Achiziţia de autobuze ecologice – capacitate mică	FEDR (POR, AP 4 - Sprijinirea dezvoltării ubane durabile)	5.000.000 EUR
P233	Achiziţia de autobuze ecologice – capacitate medie	FEDR (POR, AP 4 - Sprijinirea dezvoltării ubane durabile)	6.000.000 EUR
P234	Amenajarea de staţii de transport public în Comuna Goleşti	Nu este cazul	40.000 EUR
P235	Amenajarea de staţii de transport public în Comuna Câmpineanca	Nu este cazul	24.000 EUR
P236	Amenajarea de staţii de transport public în Comuna Milcovul	Nu este cazul	20.000 EUR

Nr. crt.	TITLUL PROIECTULUI	Axe prioritare / Instrumente Europene / Programe Naționale	COSTURI
P237	Amenajarea de stații de transport public în Comuna Vânători	Nu este cazul	64.000 EUR
P238	Amenajarea de stații de transport public în Comuna Răstoaca	Nu este cazul	16.000 EUR
P239	Amenajarea de stații de transport public în mediul urban – modernizarea stațiilor existente / crearea de stații noi	FEDR (POR, AP 4 - Sprijinirea dezvoltării ubane durabile)	150.000 EUR
P240	Achiziție sistem e-ticketing și monitorizare video	FEDR (POR, AP 4 - Sprijinirea dezvoltării ubane durabile)	1.000.000 EUR
P241	Realizarea Planului de Mobilitate Urbană Durabilă		15.000 EUR
P242	Dezvoltarea unui compartiment având responsabilități de monitorizare a implementării PMUD	Buget local	100.000 EUR
P243	Încheierea unui contract de servicii publice de transport conform Regulamentului CE1370	Nu este cazul	0 EUR
P244	Încheierea unui acord de asociere cu localitățile limitrofe în care se va realiza operarea serviciului de transport public local	Nu este cazul	0 EUR
P245	Reorganizarea rețelei de transport public	Buget local	30.000 EUR
P246	Derularea de campanii de conștientizare a utilizării transportului public	Buget local	80.000 EUR
P247	Reabilitarea/modernizarea trotuarelor, care să faciliteze accesul inclusiv pentru persoanele cu nevoi speciale	FEDR (POR, AP 4 - Sprijinirea dezvoltării ubane durabile)	2.000.000 EUR
P248	Realizarea unor trasee pietonale	FEDR (POR, AP 4 - Sprijinirea dezvoltării ubane durabile)	50.000 EUR
P249	Dezvoltarea rețelei de piste dedicate circulației bicicletelor	FEDR (POR, AP 4 - Sprijinirea dezvoltării ubane durabile)	274.000
P250	Înființarea unui sistem de centre automate pentru închiriere biciclete (sistem de mobilitate urbana alternativa)	FEDR (POR, AP 4 - Sprijinirea dezvoltării ubane durabile)	1.600.000 EUR
P251	Amenajarea unui parc tematic pentru educarea cicliștilor	FEDR (POR, AP 4 - Sprijinirea dezvoltării ubane durabile)	200.000 EUR
P252	Amenajarea de zone de tip „share space” (spații partajate)	FEDR (POR, AP 4 - Sprijinirea dezvoltării ubane durabile)	15.000.000 EUR
P253	Dezvoltarea infrastructurii necesare utilizării autovehiculelor hibrid sau electrice (stații de încărcare și/sau schimb baterii pentru vehicule electrice)	FEDR (POR, AP 4 - Sprijinirea dezvoltării ubane durabile)	100.000EUR
P254	Realizarea unui terminal intermodal de transport public urban/județean/ interjudețean în zona de sud a orașului	FEDR (POR, AP 4 - Sprijinirea dezvoltării ubane durabile)	4.000.000 EUR

Nr. crt.	TITLUL PROIECTULUI	Axe prioritare / Instrumente Europene / Programe Naţionale	COSTURI
P255	Realizarea unui terminal intermodal de transport public urban/judeţean/ interjudeţean în zona de nord a oraşului	FEDR (POR, AP 4 - Sprijinirea dezvoltării ubane durabile)	6.000.000 EUR
P256	Elaborarea planului de dezvoltare a resursei umane din direcţiile de specialitate ale primăriei, serviciile publice externalizate şi persoane voluntare atrase în activităţile/serviciile publice	FSE (PO CA,), FEDR (PO AT, AP 1 - Întărirea capacităţii beneficiarilor de a pregăti şi implementa proiecte finanţate din fondurile ESI şi diseminarea informaţiilor privind aceste fonduri) Bugetul local	100.000 EUR
P257	Înfiinţarea unor parteneriate strategice sectoriale între muncipiul Focşani şi alte instituţii internaţionale pentru îmbunătăţirea experienţei R-U şi asigurarea atragerii unor fonduri necesare implementării proiectelor	FSE (PO CA), Bugetul local	100.000 EUR
P258	Extinderea sistemului de management financiar integrat pentru susţinerea implementării proiectelor generatoare de venit şi cele în PPP (bazat pe sistemul existent de gestiune economico-financiară centralizat al primăriei)	FSE (PO CA,), Bugetul local	50.000 EUR
P259	Elaborarea metodologiei pentru verificarea sustenabilităţii economice a instituţiilor publice din ZFU şi a partenerilor privaţi pentru proiectele comune	FSE (PO CA, AP 1 - Structuri eficiente la nivelul tuturor palierelor administrative şi judiciare), Bugetul local	10.000 EUR
P260	Iniţierea şi facilitarea formării Comisiilor consultative pentru implicarea în sistemul decizional al mediului privat şi societăţii civile	FSE (PO CA), parteneriat public - societatea civilă	10.000 EUR
P261	Înfiinţarea Comisiei teritoriale pentru susţinerea economiei şi dezvoltării antreprenoriatului local	FSE (PO CA), Bugetul local	10.000 EUR
P262	Înfiinţarea Comisiei pentru Monitorizarea şi Gestionarea implementării Strategiei Integrate de Dezvoltare Urbană a Municipiului Focşani 2014 – 2023	Bugetul local	10.000 EUR
P263	Iniţierea şi facilitarea formării Parteneriatelor Strategice locale şi internaţionale	FSE (PO CA), parteneriat public - societatea civilă	100.000 EUR
P264	Elaborarea şi promovarea Manualului / Ghidului Parteneriatelor şi Responsabilităţilor Comunitare	FSE (PO CA), parteneriat public - societatea civilă	10.000 EUR
P265	Crearea unui site pentru prezentarea ONG-urilor locale, a activităţilor / evenimentelor desfăşurate şi a proiectelor implementate de aceştia - în parteneriat cu ONG-urile locale - se corelează cu proiectul de extindere al site-ului oficial al primăriei	FSE (PO CA), parteneriat public - societatea civilă	5.000 EUR
P266	Extinderea site-ului oficial al Primăriei într-un portal multi-lingvistic al oraşului, cu informaţii publice actualizate zilnic, servicii online şi realizarea unor legături (online) între actorii locali şi regionali importanţi	FSE (PO CA), Bugetul Local	10.000 EUR
P267	Dezvoltarea Strategiei TIC la nivelul ZFU	FEDR (POC, AP 2 - TIC pentru o economie digitală competitivă), FSE (PO CA,), BUGETUL Local, parteneriat ZFU	50.000 EUR

Nr. crt.	TITLUL PROIECTULUI	Axe prioritare / Instrumente Europene / Programe Naționale	COSTURI
P268	Extinderea instrastructurii TIC în tot teritoriul ZFU - în parteneriat cu PPA - Îmbunătățirea structurii IT a UAT - restructurare şi dotare suplimentară a sistemului de servere al primăriei	FEDR (POC, AP 2 - TIC pentru o economie digitală competitivă), FSE (PO CA,), BUGETUL Local, parteneriat ZFU	100.000 EUR
P269	Crearea unui Centru Resursa IT pentru toate unitățile administrației publice locale care să preia gestiunea programelor IT comune şi să ofere resursele umane necesare	FEDR (POC, AP 2 - TIC pentru o economie digitală competitivă), FSE (PO CA,), BUGETUL Local, parteneriat ZFU	150.000 EUR
P270	**Dezvoltarea parteneriatului strategic la nivelul județului Vrancea** pentru susținerea mecanismelor inovatoare **Proiect Pact Teritorial**	FEDR (PO AT,), parteneriat	10.000 EUR
P271	**Crearea unui Plan de Acțiune** concertat al actorilor privind investițiile în infrastructură în zonele de interes economic comun	Buget local	30.000 EUR
P272	Demararea etapelor necesare realizării unor mecanisme de sprijin inovatoare Dezvoltarea Locală sub Responsabilitatea Comunității (DLRC=CLLD), Investiții Teritorial Integrate (ITI) **Proiect Pact Teritorial**	Buget Local, parteneriat	50.000 EUR

15. PLANUL DE ACŢIUNI

Proiectele se adresează obiectivelor specifice pe care le vom atinge în perioada asumată în planul de acţiuni, respectiv 2014-2023. Prin urmare, ele sunt legate de un calendar şi un plan de actiuni comun, iar rezultatele vor fi stabilite conform etapelor de evaluare corelate cu perioada asumată.

Analiza criteriilor a determinat gradul de prioritate al fiecărui proiect. De asemenea, corelarea analizei criteriilor cu gradul de sustenabilitate financiară a partenerilor şi oportunităţile de finanţare ale fondurilor structurale, intrumentelor europene, sau programelor naţionale aferente, a stat la baza planificării în timp a acestora.

Planificarea proiectelor implementate de autoritatea publică locală este coordonată cu planificarea şi abordarea de dezvoltare a mediului economic local.

Tabel 109. Perioada de implementare a proiectelor

Nr. crt.	**TITLUL PROIECTULUI**	**Perioada de implementare**
P1	Realizarea Strategiei de dezvoltare economica a municipiului pe termen mediu şi lung	2017
P2	Dezvoltarea unei Strategii de promovare a oportunităţilor de afaceri în ZFU	2017
P3	Realizarea unor sondaje/analize asupra ofertei de muncă şi promovarea unor cursuri de specializare, în special pentru persoanele active fără nici un fel de calificare/formare	2017 - 2018
P4	Realizarea unui pachet de informaţii/documentaţii pentru investitorii străini şi realizarea/promovarea parteneriatelor public-privat pentru dezvoltarea unor activităţi economice	2017 - 2018
P5	Realizarea unei platforme multimedia destinata susţinerii mediului de afaceri - înfiinţarea unui Birou Unic vitual pentru IMM -uri cu scopul de a simplifica procedurile administrative, constituit şi funcţionând pe pagina de internet a autorităţii administrative a municipiului - realizarea unei baze de date cu specialişti identificaţi în teritoriu, în scopul accesării rapide a acesteia de către potenţiali angajatori - realizarea şi publicarea unei hărţi (şi în format digital) cu toate întreprinderile, terenurile şi proprietăţile favorabile activităţilor ecomice din teritoriu - corelat cu sistemul GIS al administraţiei publice locale	2017 - 2018
P6	Înfiinţarea Centrului Funcţional Urban de Resurse Umane	2017 - 2019
P7	Dezvoltarea unui Parc de Activităţi (industrial logistic / comercial / de servicii) - în corelare cu constituirea Zonei Funcţionale Urbane Focşani	2018 - 2020
P8	Înfiinţarea unor incubatoare de afaceri pentru întreprinderi micro, mici şi mijlocii	2017 - 2020
P9	Amenajare centru de sprijin pentru afaceri în municipiul Focşani. Sprijinirea asocierii producătorilor locali în vederea constituirii unei cooperative locale de valorificare a produselor ecologice	2017 - 2018

Nr. crt.	TITLUL PROIECTULUI	Perioada de implementare
P10	Amenajare centru de sprijin pentru afaceri în domeniul vânătoresc/pescăresc	2018 - 2020
P11	Amenajare pavilion expoziţional	2018 - 2020
P12	Organizarea Târgului de afaceri România SUD-EST Înfiinţarea unui centru de afaceri regional "Bursa Vinurilor"	2017 - 2020
P13	Elaborarea unui Plan de Amenajare a Teritoriului Funcţional Urban care să includă noile concepte economice şi de mediu, respectând principiul policentralităţii	2017 - 2018
P14	Realizarea unui studiu de inventariere a imobilelor (terenurilor şi clădirilor) aflate în proprietatea publică sau privată a PPA (Parteneri Publici Asociaţi) şi localizarea în teritoriu a acestora: -Derularea unor studii de pre-fezabilitate şi fezabilitate pentru Zona Funcţională Urbană Focşani	2017 - 2020
P15	Realizarea Strategiei integrate a ZFU şi a unui Plan Operaţional pentru implementarea coerentă a Proiectelor Integrate din Zona Funcţională Urbană Focşani: -studiu de identificare a zonelor favorabile pentru dezvoltarea sectoarelor economice prioritare ale teritoriului şi evaluarea imobiliară şi economică a acestor zone / studiu de zonificare pentru identificarea vocaţiei fiecărei zone pe care vor fi implementate proiectele integrate	2017 - 2018
P16	Dezvoltarea şi implementarea unor programe ale PPA pentru susţinerea afacerilor de familie / subzistenţă	2017 - 2018
P17	Înfiinţarea unor centre multifuncţionale de sprijinire a persoanelor din grupurile vulnerabile pentru: -Crearea unor programe de dezvoltare a economiei sociale pentru persoanele adulte din grupurile vulnerabile - în parteneriat public / privat, -Crearea unor programe de dezvoltare a economiei sociale pentru persoanele vârstnice şi implicarea acestora în proiecte de educaţie/formare a copiilor / tinerilor - cei din familii defavorizate sau din sistemul de protecţie socială	2017 - 2023
P18	Proiect "Realizarea unui studiu privind persoanele adulte care au copii / minori sau persoane cu handicap în îngrijire şi lucrează în alte localităţi decât cea de reşedinţă sau nu pot să lucreze"	2017 - 2018
P19	Proiect "Campanie de promovare a dezvoltării întreprinderilor economice sociale" şi crearea unor facilităţi/condiţii pentru desfăşurarea activităţii - Incubatoare de afaceri şi programe de consiliere şi îndrumare	2017 - 2019
P20	Proiect "Campanie de conştientizare publică privind sensibilizarea comunităţii faţă de rezolvarea cazurilor sociale şi prevenirea marginalizării sociale"	2017 - 2018
P21	Realizarea Strategiei de Dezvoltare a Turismului (corelarea cu propunerea de înfiinţare a zonei funcţionale urbane)	2017 - 2018
P22	Realizarea conceptului integrat de promovare a ofertei turistice a teritoriului şi imaginii municipiului:,materiale tipărite (cataloage, albume, broşuri, pliante, reviste), promovare prin mass-media, prin pagină web, participare la târguri şi expoziţii şi orice alte mijloace adecvate (puncte de afişaj stradal, realizarea unui centru/ghişeu de informare culturală/turistică)	2017 - 2018
P23	Dezvoltarea unui program de încurajare a ecoturismului şi a turismului familial	2017 - 2020
P24	Inovarea în domeniul turistic prin implementarea unor proiecte integrate: -Elaborarea unui studiu de prefezabilitate pentru identificarea obiectivelor/zonelor turistice şi inventarierea nevoilor de modernizare a acestora - infrastructura de acces, serviciile publice),	2018 - 2021

Nr. crt.	TITLUL PROIECTULUI	Perioada de implementare
	-Amenajare "porţi de intrare" în municipiu -Realizarea unui studiu privind prioritizarea proiectelor din zonele turistice în funcţie de opţiunile de dezvoltare ale mediului privat implicat	
P25	Configurarea unor trasee turistice care să conecteze obiectivele de interes din judeţul Vrancea, traseu accesibil atât motorizat (auto), cât şi nemotorizat (cu bicicleta) şi asigurarea funcţionalităţii acestora - Traseul bisericilor	2017 - 2018
P26	Elaborarea unui regulament care să stabilească regulile stricte de intervenţie asupra construcţiilor existente (renovare, modernizare) şi regulile de inserţie a unor construcţii noi în zonele turistice conform conceptului unitar privind imaginea turistică	2017
P27	Dezvoltarea turismului tematic şi a colaborării parteneriale - identificarea acestora pe baza specificului municipiului (Oraş al Unirii - fost sediu al Comisiei Centrale - , turism vitivinicol, turism de shopping)	2017 - 2018
P28	Realizarea unui calendar anual al activităţilor culturale şi turistice din teritoriu, promovarea şi susţinerea organizării unor festivaluri/evenimente turistice de PPA - Festivalul folkloric vrâncenesc - Legendele zonei vrâncene - Festivalul naţional de muzică corală - Festivalul de muzică uşoară, populară, militară, canto şi intrumentală - Zile şi nopţi de teatru - Noaptea muzeelor - Festivalul Galele Teatrale Focşănene etc.	2017
P29	Promovarea atracţiei pentru cultură şi tradiţiile vrâncene - Căldura din vatra satului - zona Mioriţei - legenda Vrâncioaiei	2017 - 2018
P30	**Promovarea patrimoniului cultural local**: Tribunalul Judeţean, Casa Tatovici, Casa Alaci, Casa Longinescu, Fosta Cameră de Comerţ, Casa Stănescu, Casa Zaharia, Casa dr. Saideman, Casa Brăileanu, Casă - Str. Republicii, nr. 14, Casă - Str. Nicolae Bălcescu, nr. 22, Şcolile Armeneşti, Biserica Sfântul Nicolae, Biserica Sfinţii Apostoli de la Ocol, Biserica „Sfântul Nicolae Nou", Biserica „Sfinţii Împăraţi Constantin şi Elena"–Capela Militară, Biserica „Naşterea Sfântului Ioan Botezătorul", Biserica Sfântul Gheorghe – Sud	2017 - 2023
P31 – P49	**Itinerariu turistic al caselor memoriale din municipiu şi judeţ; Restaurarea caselor memoriale şi a lăcaşelor de cult în vederea promovării turistice*:*** Casa Tatovici, Casa Alaci, Casa Longinescu, Casa Stănescu, Casa Zaharia, Casa dr. Saideman, Casa Brăileanu, Casă - Str. Republicii, nr. 14, Casă - Str. Nicolae Bălcescu, nr. 22, Biserica Sfântul Nicolae, Biserica Sfinţii Apostoli de la Ocol, Biserica „Sfântul Nicolae Nou", Biserica „Sfinţii Împăraţi Constantin şi Elena"–Capela Militară, Biserica „Naşterea Sfântului Ioan Botezătorul", Biserica Sfântul Gheorghe – Sud. **Dezvoltarea unui program etapizat de restaurare a clădirilor publice de patrimoniu**: Tribunalul Judeţean, Fosta Cameră de Comerţ, Şcolile Armeneşti.	2017 - 2018
P50	Realizarea unui PLAN COMUN între PP şi asociaţiile regionale sau naţionale pentru corelarea resurselor ambelor părţi, în vederea eficientizării politicilor locale, în domeniul formării profesionale şi a resursei umane Proiecte implementate la nivel de Pact Teritorial şi realizate de Consiliul Local al Tinerilor şi Comisia teritorială pentru susţinerea economiei şi dezvoltării antreprenoriatului local	2017 - 2018

Nr. crt.	TITLUL PROIECTULUI	Perioada de implementare
P51	Înfiinţarea unor centre comunitare de intervenţie integrată; Organizarea, în parteneriat cu instituţii şcolare şi firme de formare profesională, a unor programe de educaţie de tip "a doua şansă" şi de formare profesională; Dezvoltarea proiectelor care au ca scop reducerea numărului de tineri care abandonează şcoala şi îmbunătăţirea oferei educaţionale	2017 - 2023
P52	Încurajarea mediului privat în crearea de noi locuri de muncă pentru tineri sau angajarea acestora pe locurile vacante	2017 - 2018
P53	Acordarea de orientare permanentă în domeniul antreprenoriatului şi al ocupării pe cont propriu pentru tineri; Furnizarea serviciilor personalizate pentru tineri în vederea angajării (consiliere, mentorat, traseul profesional, stagii personalizate)	2017 - 2023
P54	Informarea şi conştientizarea tinerilor cu privire la serviciile şi metodele de spijin disponibile pentru integrarea acestora pe piaţa forţei de muncă	2017 - 2023
P55	Reactualizarea Planurilor Urbanistice Generale ale unităţilor administrative componente ZFU în concordanţă cu direcţiile de dezvoltare ale Strategiei ZFU 2014-2020 şi cu Planul de Amenajare a Teritoriului Funcţional Urban Focşani	2017 - 2023
P56	Realizarea unei baze de date de gestiune spaţială a Zonei Funcţionale Urbane Focşani care va fi suportul unui sistem GIS, la care cetăţenii vor avea acces liber	2017 - 2019
P57	Definirea unui regulament de evaluare a dezvoltării teritoriului şi monitorizare periodică a implementării Strategiei Integrate de Dezvoltare a ZFU	2017
P58	PIDU "Plan Integrat pentru Dezvoltare Urbană- Focşani-zona de acţiune Centu-Gară-Obor" - Reabilitare spaţii publice urbane (străzi, trotuare, piste bicicletă, parcări); - Reabilitare spaţii verzi, parcuri în zona de acţiune; - Sistem automatizat de irigaţii în parcuri; - Sistem de iluminat stradal ecologic în zona de acţiune; - Sistem video de supraveghere în zona de acţiune; - Realizare parcare sub/supraterană - Reabilitarea sediului Primăriei Municipiului Focşani - Reabilitare, modernizare şi introducere în circuitul turistic al imobilelor monument istoric	2018 - 2023
P59	Crearea infrastructurii necesare promovării şi dezvoltării voluntariatului şi asigurarea unor programe/cursuri de formare sau specializare a volutarilor în parteneriat cu instituţii partenere	2017 - 2018
P60	Crearea unui parteneriat între UAT Focşani, IMM-uri şi ONG-uri în vederea implementării politicilor de mediu actuale - Campanii de educare, informare, conştientizare în rândul locuitorilor municipiului Focşani cu privire la managementul deşeurilor şi protecţia mediului - Îmbunătăţirea accesului elevilor şi a cadrelor didactice la educaţia privind managementul deşeurilor şi protecţia mediului	2017 - 2019
P61	Promovarea (conştientizarea) în rândul locuitorilor municipiului Focşani a biodiversităţii şi a patrimoniului natural - Campanii de conştientizare pentru conservarea resurselor naturale - Îmbunătăţirea accesului elevilor şi a cadrelor didactice la educaţia privind managementul deşeurilor şi protecţia mediului	2017 - 2019
P62	Înfiinţarea parteneriatului între APL şi furnizorii privaţi de energie electrică pentru exploatarea potenţialului energetic regenerabil Proiect implementat la nivel ZFU / Pact teritorial.	2017 - 2020

Nr. crt.	TITLUL PROIECTULUI	Perioada de implementare
P63	Susţinerea proiectelor APL de implementare de sisteme de producere a energiei electrice din surse regenerabile - atragerea de parteneriate de tip ESCO Proiect implementat la nivel ZFU / Pact teritorial.	2017 - 2023
P64	Studiu privind determinarea oportunităţii şi sustenabilităţii financiare pentru implementarea unor sisteme de producere a energiei electrice regenerabile şi pe bază de biocombustibil	2017 - 2023
P65	Modernizare sistem de iluminat public - Introducerea unui sistem informatizat de gestiune a iluminatului public Implementarea soluţiilor eficiente energetic privind infrastructura sistemului de iluminat public în municipiul Focşani (utilizarea panourilor fotovoltaice)	2017 - 2019
P66	Proiect "Realizarea raportelor de expertiză tehnică la nivelul clădirilor publice, pentru determinarea intervenţiilor care au ca rezultat economii directe şi semnificative de energie"	2017 - 2020
P67	Creşterea eficienţei energetice a clădirilor publice	2017 - 2020
P68	Creşterea eficienţei energetice a clădirilor de tip rezidenţial	2017 - 2020
P69	Încurajarea investiţiilor private în surse altenernative de energie şi sisteme de producere de energie termică ("Casa Verde pentru persoane fizice")	2017 - 2023
P70	Reutilizarea fostei platforme industriale Mopaf	2018 - 2020
P71	Termoficare – folosirea sistemului de recuperare de tip ORC pentru rentabilizarea sistemului	2017 - 2023
P72	Trecerea reţelelor aeriene de iluminat public, casnic/industrial, telefonie, cabluri CATV/alte reţele în subteran în vederea păstrării caracterului specific al spaţiului urban, în raport cu planul urbanistic	2017 - 2019
P73	Crearea de zone Wi-Fi în toate spaţiile publice ale oraşului	2017 - 2020
P74	Introducerea sistemului de alimentare cu apă şi reţelei de canalizare în toate zonele introduse în intravilanul municipiului şi din zona funcţională urbană	2017 - 2023
P75	Reabilitarea sistemului de transport şi distribuţie agent termic, inclusiv modernizarea punctelor termice Etapa 2	2017 - 2023
P76	Reabilitarea şi extinderea sistemului de alimentare cu apă potabilă a municipiului Focşani	2017 - 2023
P77	Reabilitarea şi extinderea sistemului de canalizare, evacuare ape pluviale din Municipiul Focşani	2017 - 2023
P78	Extindere şi modernizare reţea de gaze naturale	2017 - 2023
P79	Extindere şi modernizare reţele de comunicaţii	2017 - 2020
P80	Studiu privind determinarea oportunităţii şi sustenabilităţii economico-financiare privind utilizarea/valorificarea proprietăţilor publice/private a municipiului Focşani	2017 - 2018
P81	Crearea condiţiilor optime pentru organizarea, funcţionarea şi exploatarea domeniului public şi privat al municipiului Focşani	2017 - 2018
P82	Reabilitarea infrastructurii urbane din Municipiul Focşani	2017 - 2023
P83	Realizarea unei analize/studiu privind impactul dezvoltării zonei periurbane din punct de vedere locativ asupra dezvoltării municipiului Focşani	2017 - 2018
P84	Reabilitare faţade blocuri de locuinţe în zona centrală în vederea creării unui ansamblu urbanistic coerent	2018 - 2023
P85	Amenajarea spaţiului public cu mobilier urban (bănci, coşuri de gunoi etc.)	2017 - 2023

Nr. crt.	TITLUL PROIECTULUI	Perioada de implementare
P86	Crearea unui Regulament privind respectarea unui aspect unitar al mobilierului urban; Reglementarea cromaticii urbane cu specificaţii pentru fiecare cartier sau zonă importantă	2017
P87	Reabilitarea şi modernizarea infrastructurii pieţelor din municipiul Focşani	2017 - 2023
P88	Asigurarea dotărilor, facilităţilor şi utilităţilor corespunzătoare pentru pieţele din Municipiul Focşani	2017 - 2023
P89	Organizarea cu caracter de permanenţă (săptămânal) a pieţelor în aer liber pentru produse tradiţionale şi produători locali	2017 - 2018
P90	Îmbunătăţirea siguranţei cetăţenilor - cu privire la câinii fără stăpân aflaţi pe domeniul public prin construirea unui adăpost special - Extinderea sistemului de monitorizare video a zonelor publice de interes deosebit	2017 - 2018
P91	Sistem integrat pentru cadastru	2017 - 2018
P92	Crearea unei Comisii Consultative pe probleme de mediu Colaborare între autorităţile locale, instituţiile locale şi reprezentanţi ai organizaţiilor de mediu pentru dezvoltarea, promovarea şi punerea în practică a unor politici locale de mediu.	2017 - 2018
P93	Crearea unui parteneriat între APL şi Comisia Consultativă pe probleme de mediu pentru sprijinirea funcţionării acestuia	2017 - 2018
P94	Studiu de fundamentare privind măsuri de ecologizare la nivelul Municipiului Focşani şi al comunelor aparţinătoare	2017 - 2018
P95	Studiu de fundamentare privind extinderea şi modernizarea spaţiilor verzi din Municipiul Focşani	2017
P96	Studiu de fundamentare pentru combaterea şi prevenirea incendiilor	2017 - 2018
P97	Realizarea hărţii acustice a Municipiului Focşani	2017 - 2018
P98	Studiu de fezabilitate şi organizare privind implementarea "Sistemului de management integrat al situaţiilor de urgenţă"	2017
P99	Campanie pentru atragerea copiilor şi tinerilor în activităţi cu caracter ecologice	2017
P100	Campanie de educare, informare şi conştientizare a populaţiei pentru conservarea resurselor naturale şi a ariilor protejate	2017 - 2018
P101	Proiect "Amenajarea, întreţinerea şi modernizarea zonelor verzi, a parcurilor şi a grădinilor publice, a spaţiilor de joacă pentru copii, intravilane"	2017 - 2023
P102	Reconversia şi refuncţionalizarea zonei urbane Parcul Nicolae Bălcescu în spaţiu multifuncţional de recreere	2017 - 2019
P103	Revitalizarea spaţiului urban din zona marginalizată delimitată de Blocul G2 - zona adiacentă	2017 - 2019
P104	Identificarea şi rezervarea terenurilor pentru dezvoltarea sistemului de spaţii verzi, cu accent în zonele cu risc de poluare a mediului	2017 - 2020
P105	Extinderea sistemului de spaţii verzi prin obligarea noilor investiţii, considerate convenţional poluatoare de a asigura o suprafaţă de minim 20% de spaţiu verde	2017 - 2018
P106	Rezervarea terenului necesar pentru perdeaua forestiera a viitoarei autostrăzi, în vederea ameliorării climatului municipiului Focşani	2017 - 2023
P107	Valorificarea bălţii Mândreşti si a zonei adiacente.	2018 - 2020
P108	Proiect "Identificarea modalităţilor de producere a materialului dendrofloricol necesar amenajării, decorării şi modernizarii zonelor verzi adiacente tramei stradale şi a locurilor de agrement din municipiul Focşani"	2017 - 2018

Nr. crt.	TITLUL PROIECTULUI	Perioada de implementare
P109	Realizarea unui studiu pentru determinarea eficienţei serviciului de colectare a deşeurilor de la populaţie şi identificarea soluţiilor de îmbunătăţire şi ameliorare conform rezultatelor studiului	2017 - 2018
P110	Adoptarea unor măsuri pentu împrejmuirea şi igienizarea zonelor libere din ZFU, în scopul împiedicării depozitării necontrolate de deşeuri şi impunerea acestor prevederi şi în rândul proprietarilor privaţi	2017 - 2020
P111	Dezvoltarea unor programe de educare şi premiere a cetăţenilor/firmelor pentru colectarea selectivă a deşeurilor	2017 - 2018
P112	Modernizarea parcului auto de transport gunoi menajer în municipiul Focşani - Înnoirea parcului auto format din utilaje specializate - autogunoiere, automăturători, autocisterne, basculante etc.	
P113	Modernizarea şi extiderea sistemului de colectare, selectare şi valorificare a deşeurilor reciclabile provenite din instituţiile publice (se corelează cu SMID VRANCEA)	2017 - 2023
P114	Creşterea gradului de recuperare şi reciclare a deşeurilor muncipale prin achiziţionarea unor instalaţii inovatoare pentru gazificarea deşeurilor (se corelează cu SMID VRANCEA)	2017 - 2023
P115	Extinderea şi întreţinerea perdelelor vegetale de protecţie dintre zonele industriale şi cele de locuit	2017 - 2023
P116	Sistem integrat de monitorizare şi informare referitor la calitatea factorilor de mediu	2017 - 2018
P117	Decontaminarea şi ecologizarea terenurilor afectate de activitatea industrială	2018 - 2023
P118	Realizarea documentaţiilor suport pentru proiectele integrate de amenajare/consolidare a zonelor de risc şi refacerea infrastructurii de protejare a zonelor de locuit, la nivelul zonei funcţionale urbane	2017 - 2023
P119	Îmbunătăţirea capacităţii de management a situaţiilor de urgenţă în municipiul Focşani - Elaborarea Sistemului de Management Informaţional pentru Comunicare, flux permanent şi flux de informaţii între PPA şi alte organizaţii/instituţii din domeniul situaţiilor de urgenţă sau risc (112, Poliţie, Ambulanţă, Mediu, Pompieri, MAI, alte instituţii) şi implementarea acestuia - Conştientizarea riscului de producere a dezastrelor naturale de către locuitorii municipiului Focşani - Creşterea capacităţii de intervenţie în situaţia producerii dezastrelor naturale - Campanii de conştientizare a populaţiei	2017 - 2023
P120	Creare/dotare capacităţi de previziune climatică şi sisteme de comunicare a situaţiilor de risc	2017 - 2019
P121	Cartografierea zonelor cu situaţii de risc şi elaborarea de scenarii de risc şi intervenţie	2017 - 2020
P122	Plan de conştientizare a populaţiei asupra riscului de producere a dezastrelor naturale	2017 - 2018
P123	Pregătirea personalului implicat în gestionarea situaţiilor de risc de mediu în vederea intervenţiei	2017 - 2018
P124	Informarea şi educarea comunităţilor vulnerabile la riscuri de mediu cu privire la măsurile de intervenţie şi tipul de comportament abordat	2017 - 2018
P125	Dezvoltarea şi dotarea serviciilor de urgenţă cu autospeciale specifice şi un centru de comandă mobil	2018 - 2023
P126	Implementarea unui sistem integrat de prioritizare în trafic pentru vehiculele de urgenţă	2017 - 2019
P127	Consolidarea infrastructurii de protecţie pentru situaţii de risc de mediu (inundaţii, alunecări de teren)	2017 - 2023

Nr. crt.	TITLUL PROIECTULUI	Perioada de implementare
P128	Realizarea planului de adaptare a sistemului de furnizare a serviciului de sănătate conform priorităţilor Agendei Europa 2020 **Proiecte implementate la nivel ZFU / Pact Teritorial.**	2017 - 2018
P129	Realizarea **STRATEGIEI INTEGRATE SOCIALE ŞI DE SĂNĂTATE** a teritoriului	2017 - 2018
P130	Dezvoltarea şi modernizarea infrastructurii unităţilor sanitare ca furnizor de servicii medicale şi dotarea acestora cu aparatură/echipamente medicale de înaltă performanţă	2017 - 2020
P131	Realizare structuri sanitare în cartierele situate periferic	2017 - 2023
P132	Dotare cabinete medicale/stomatologice din unităţile de învăţământ	2017 - 2020
P133	Dotarea şi modernizarea Serviciului de Ambulanţă Focşani	2017 - 2020
P134	Evaluarea situaţiei sociale a populaţiei la nivelul teritoriului	2017 - 2018
P135	Identificarea de noi oportunităţi de colaborare şi consolidarea parteneriatelor prezente pentru diversificarea condiţiilor sociale furnizate	2017 - 2020
P136	Organizarea programelor de formare şi perfecţionare pentru personalul din cadrul instituţiilor de asistenţă socială, furnizori publici şi privaţi de asistenţă socială şi medicală pentru asigurarea creşterii calităţii serviciilor sociale şi medicale oferite	2017 - 2020
P137	Servicii sociale diverse	2017 - 2023
P138	**Construirea unui centru medico - social în zona de sud a municipiului - Strada Revoluţiei**	2017 - 2020
P139	Realizarea unui **Centru de consiliere psihosocială**	2017 - 2020
P140	Realizarea unui **Centru multifuncţional** pentru servicii integrate de asistenţă socială	2017 - 2020
P141	Realizarea unui **Centru local de prevenire şi tratare consum de droguri**	2017 - 2020
P142	Reabilitarea şi modernizarea Creşei nr.1 şi amenajarea unui loc de joacă adecvat pentru copii	2017 - 2019
P143	Reabilitarea şi modernizarea Creşei nr. 7 şi amenajarea unui loc de joacă adecvat pentru copii	2017 - 2019
P144	Modernizarea Cantinei de ajutor social	2017 - 2019
P145	Construirea unui nou sediu pentru Cantina de ajutor social care să asigure şi o sală de mese	2019 - 2023
P146	Înfiinţarea unor centre multifuncţionale de zi, pentru persoanele vârstnice, cu facilităţi culturale / agrement şi cabinete medicale din reţeaua integrată	2017 - 2020
P147	Înfiinţarea unor **centre de zi** pentru copii din familiile vulnerabile, din Focşani si ZFU - Diminiuarea riscurilor apărute în cazul minorilor nesupravegheaţi sau imposibilitatea continuării studiilor	2017 - 2019
P148	**CLLD - Strategie de dezvoltare pentru zona defavorizată:** - constructie Locuinte Sociale - alte activitati	2017 - 2020
P149	Realizarea de locuinţe pentru tineri	2017 - 2020
P150	Amenajare **centre medicale de permanenţă** în cartierele Focşaniului	2018 - 2023
P151	Proiect "Extinderea serviciilor sociale care îi ajută pe oameni să continue să trăiască în casele lor" - crearea unei reţele de sprijin pentru persoanele asistate şi familiile lor	2017 - 2019
P152	Facilitarea accesului persoanelor / familiilor în situaţii de risc la servicii de informare şi consiliere, precum şi crearea unui mecanism de cunoaştere a acestor persoane de către instituţiile / voluntarii implicaţi în asigurarea serviciilor sociale şi de sănătate - Crearea unei baze de date electronice dinamice, integrată într-un site	2017 - 2021

Nr. crt.	TITLUL PROIECTULUI	Perioada de implementare
P153	Proiect "Promovarea unui stil de viaţă sănătos"	2018 - 2019
P154	Realizarea unei **Campanii de educaţie nutriţională** atât în şcoli, cât şi în locaţiile frecventate de adulţi	2017 - 2018
P155	Modernizarea **infrastructurii** TIC şi dezvoltarea resurselor şcolare specifice	2017 - 2023
P156	Reabilitarea, modernizarea clădirilor şi echiparea infrastructurii educaţionale a Şcolii nr. 10	2017 - 2019
P157	Reabilitarea, modernizarea clădirilor şi echiparea infrastructurii educaţionale a Şcolii nr. 7"	2017 - 2019
P158	Reabilitarea, modernizarea clădirilor şi echiparea infrastructurii educaţionale a Liceului Pedagogic"	2017 - 2019
P159	Reabilitarea, modernizarea clădirilor şi echiparea infrastructurii educaţionale a instituţiilor de învăţământ din municipiu	2017 - 2023
P160	Creşterea calităţii serviciilor sociale şi asigurarea educaţiei timpurii în Municipiul Focsani prin construcţia şi dotarea unei creşe în zona Str. Fraternitatii.	2017 - 2019
P161	Reabilitarea, modernizarea clădirilor şi echiparea infrastructurii educaţionale a Gradiniţei nr. 16	2017 - 2019
P162	Reabilitarea, modernizarea clădirilor şi echiparea infrastructurii educaţionale a Gradiniţei nr. 13	2017 - 2019
P163	Reabilitarea, modernizarea clădirilor şi echiparea infrastructurii educaţionale a Gradiniţei nr. 10	2017 - 2019
P164	Reabilitarea, modernizarea clădirilor şi echiparea infrastructurii educaţionale a Gradiniţei nr. 1	2017 - 2019
P165	Reabilitarea, modernizarea clădirilor şi echiparea infrastructurii educaţionale a Gradiniţei nr. 18	2017 - 2019
P166	Reabilitarea, modernizarea clădirilor şi echiparea infrastructurii educaţionale a Gradiniţei nr. 15	2017 - 2019
P167	Reabilitarea, modernizarea clădirilor şi echiparea infrastructurii educaţionale a Liceului Tehnologic Longinescu	2017 - 2019
P168	Introducerea şi extinderea unui sistem integrat de supraveghere video a instituţiilor de învăţământ din municipiu	2017 - 2023
P169	Realizare Campus şcolar	2019 - 2023
P170	Elaborarea unui Plan de Evaluare a Performanţei în instituţiile publice de învăţământ	2017 - 2018
P171	Înfiinţarea unui **Grup Consultativ** în parteneriat cu mediul privat şi societăţi de formare/instruire pentru realizarea unei strategii de creştere a gradului de instruire şi educaţie a tinerilor, în condiţiile programelor educaţionale şi oportunităţilor de angajare pe piaţa forţei de muncă	2017 - 2019
P172	Intervenţii privind realizarea de activităţi de educaţie generală şi instruire vocaţională şi cursuri specializate orientate către copiii / tinerii din grupurile aflate în risc de excluziune	2017 - 2019
P173	Înfiinţare de noi centre After School	2017 - 2018
P174	Înfiinţare de centre de excelenţă	2018 - 2019
P175	Modernizarea şcolilor din ZFU cu infrastructură TIC şi adoptarea unui sistem informatic pentru colaborarea cu bibliotecile partenere (e-books accesibile elevilor din şcoli, în funcţie de domeniile de interes)	2017 - 2019
P176	Extinderea dotării claselor din şcoli/licee cu echipamente IT pentru modernizarea procesului educaţional	2017 - 2023
P177	Proiecte de mobilitate în domeniul educaţiei şi facilitarea schimbului de cunoştinţe şi experienţe pentru profesori şi elevi	2017 - 2023

Nr. crt.	TITLUL PROIECTULUI	Perioada de implementare
P178	Proiecte de cooperare în domeniul educaţiei şi formării profesionale pentru instruirea personalului, prin programe de schimb de experienţă şi vizite de studiu atât la nivel naţional, cât şi internaţional	2017 - 2023
P179	Realizarea programelor de schimb internaţional între şcolile locale şi filialele universitare şi alte instituţii educaţionale din Europa	2017 - 2023
P180	Crearea unei **Comisii Consultative pe probleme de Cultură**	2017 - 2018
P181	Crearea unui **parteneriat între APL şi Comisia Consultativă pe probleme de cultură** pentru sprijinirea funcţionării acestuia	2017 - 2018
P182	Centrul Regional de de Resurse Culturale (CRRC) - Realizarea unui sistem electronic centralizat pentru colectarea, procesarea şi depozitarea informaţiilor şi datelor despre activităţile turistice din oraş şi ZFU, prin crearea unor parteneriate cu unităţile de profil, generatoare de informaţii	2017 - 2018
P183	**Promovarea unor programe de cunoaştere a istoriei vrâncene** şi realizarea unui concept dinamic de prezentare a acesteia în parteneriat cu societatea civilă Proiect cultural: patrimoniu cultural local	2017 - 2019
P184	Dezvoltarea şi promovarea sectorului muzical - muzică clasică/vocal-simfonică din cadrul Orchestrei de Cameră Unirea şi Formaţiei Corale Pastorala - Creşterea capacităţii instituţionale a Ateneului Popular "Mr. Gh. Pastia" prin identificarea celor mai optime modalităţi de dezvoltare şi modernizare a acestuia: diversificarea ofertei culturale prin dotarea cu echipamente şi creşterea numărului de posturi; promovarea prin realizarea unui site al orchestrei şi pliante de prezentare a stagiunii	2017 - 2020
P185	Organizarea festivalurilor şi competiţiilor artistice de muzică/ film/ literatură pentru participarea elevilor Festivalul de muzică clasică, Festivalul Creativităţii Juventus etc.	2017 - 2023
P186	Organizarea unei tabere internaţionale de folclor/ de iniţiere a jocului popular Ansamblul folcloric "Ţara Vrancei"	2017 - 2018
P187	Înfiinţarea unei organizaţii pentru dezvoltarea educaţiei artistice şi culturale, responsabilă cu iniţierea şi facilitarea iniţiativelor variate pentru activitatea şcolară multidisciplinară , centrate pe construirea de parteneriate la toate nivelele educaţionale: Revista Athenaeum, Centrul Regional	2018 - 2019
P188	Crearea programelor educaţionale folosindu-se o abordare multiştiinţifică interdisciplinară, pentru a promova învăţarea activă, prin experienţă şi activitatea de grup şi pentru dezvoltarea abilităţilor elevilor în păstrarea moştenirii lor culturale	2017 - 2019
P189	Diversificarea activităţilor artistice din şcoli prin amenajarea unor ateliere specifice (pictură, muzică, lucru manual etc): Ansamblul folcloric "Ţara Vrancei", Ateneul Popular M.Gh.Pastia Athenaeum.edu, Vârstele muzicii	2017 - 2019
P190	Promovarea activităţilor culturale în cartierele marginale din municipiul Focşani pentru facilitarea accesului tuturor cetăţenilor la cultură şi creşterea consumului cultural în rândul tinerilor	2017 - 2019
P191	Atragerea copiilor şi adolescenţilor în activităţi diverse pentru redirecţionarea acestora din calea consumului de alcool, tutun, etnobotanice, droguri etc. - Clubul Ludic	2017 - 2020
P192	Organizarea campaniei în rândul copiilor: "Adoptă un stil de viaţă sănătos prin alimentaţie adecvată şi activitate fizică diversă"	2017 - 2018
P193	Proiect "Crearea unei culturi instructiv - educative de masă" - promovarea valorilor activităţilor instructiv - educative în rândul	2017 - 2019

Nr. crt.	TITLUL PROIECTULUI	Perioada de implementare
	copiilor (grupul ţintă principal) şi adulţilor (grupul ţintă secundar) si promovarea beneficiilor şi oportunităţiilor unei cariere sportive	
P194	Dezvoltarea şi implementarea Strategiei de Strângere de Fonduri, pentru sprijinul diverselor activităţi sportive	2017 - 2018
P195	Înfiinţarea unei organizaţii pentru dezvoltarea educaţiei artistice şi culturale, responsabilă cu iniţierea şi facilitarea iniţiativelor variate, centrate pe construirea de parteneriate între lumile educaţiei şi culturii, la toate nivelele educaţionale	2017 - 2018
P196	Implicarea elevilor în activităţi extracurriculare interactive după programul şcolar, coordonate de cadrele didactice	2017 - 2019
P197	Realizarea de zone multifunctionale velo, skate-board şi karting pentru diversificarea serviciilor oferite tinerilor în vederea petrecerii timpului liber	2017 - 2018
P198	Amenajare acqua-parc	2019 - 2023
P199	Realizarea unor evenimente instructiv - educative spontane în aer liber, în locuri amenajate provizoriu pentru diferite activităţi şi sporturi	2017 - 2023
P200	Realizarea unor competiţii instructiv - educative în toate cartierele municipiului Focşani pentru atragerea, determinarea şi îndrumarea copiilor către diferite sporturi	2017 - 2023
P201	Organizarea în teritoriu a campionatelor şcolare sportive sezoniere	2017 - 2023
P202	Amenajarea spaţiilor de joacă care sa stimuleze activitatile colaborative si de stimulare a inteligentei în proximitatea blocurilor de locuit	2017 - 2019
P203	Realizarea unui **parteneriat între APL şi "Sindicatul Sportivilor"** pentru susţinerea financiară privind funcţionarea administrivă şi desfăşurarea de evenimente	2017
P204	Promovarea beneficiilor mişcării în rândul copiilor prin organizarea unor evenimente sportive şi selecţionarea acestora pentru practicarea sportului de performanţă	2017 - 2023
P205	Reabilitarea Stadionului Tineretului	2018 - 2023
P206	Transformarea Liceului cu program Sportiv Focşani în Colegiu Sportiv/Academie Sportivă din ZFU	2017 - 2019
P207	Proiect "Dotarea cu echipament a bazelor/sălilor sportive din instituţiile şcolare"	2017 - 2023
P208	Modernizarea terenurilor de tenis din parcul Nicolae Bălcescu	2017 - 2019
P209	Modernizarea bazei sportive Milcovul Sud (Proiectul cuprinde: construirea unor terenuri multisport: baschet, fotbal, tenis.	2017 - 2023
P210	Amenajare bazin înot	2017 - 2023
P211	Realizarea unei centuri ocolitoare în zona de nord a Municipiului Focşani	2018 - 2023
P212	Realizarea unei centuri ocolitoare în zona de vest a Municipiului Focşani	2018 - 2023
P213	Reabilitarea/modernizarea de străzi (pe care circulă transportul public)	2018 - 2023
P214	Reabilitarea/modernizarea de străzi (fără reţea de transport public)	2018 - 2023
P215	Remodelarea arterei formată din Calea Muntenia şi Calea Moldovei astfel încât să corespundă nevoilor urbane	2018 - 2023
P216	Realizarea unei legături rutiere între Str. Cuza Vodă şi Calea Moldovei	2018 - 2023
P217	Realizarea unei legături rutiere între Str. Militari şi Str. A. Saligny	2018 - 2023
P218	Configurarea sistemului de circulaţie şi a infrastructurii rutiere a municipiului Focşani, astfel încât să se asigure relaţionarea acestuia cu ZFU	2016 - 2023
P219	Adaptarea politicii de parcare la nivel urban în sensul reducerii atractivităţii transportului privat	2016 - 2017
P220	Amenajarea unei parcări colective	2018 - 2023
P221	Reglementarea interzicerii parcării pe străzile din zona centrală	2018 - 2023

Nr. crt.	TITLUL PROIECTULUI	Perioada de implementare
P222	Amenajarea unei parcări colective de tip „Park&Ride”	2016 - 2023
P223	Reorganizarea traseelor pentru accesul vehiculelor cu masa totală maximă autorizată mai mare de 3.5 tone	2016 - 2023
P224	Reglementarea logisticii de aprovizionare	2018 - 2023
P225	Realizarea unui studiu de trafic, care să ofere soluţii de sistematizare a traficului la nivelul Municipiului Focşani	2016 - 2017
P226	Implementarea unui sistem inteligent de trafic management si monitorizare bazat pe solutii inovative de eficientizare	2017 - 2023
P227	Reglementări privind reducerea vitezei de circulaţie în zonele vulnerabile şi instituirea acestora	2017 - 2023
P228	Derularea de campanii de educaţie rutieră adresate tinerilor	2017 - 2023
P229	Derularea de campanii de educaţie rutieră adresate tuturor categoriilor de participanţi la trafic (şoferi, pietoni, biciclişti, utilizatori de mopede)	2017 - 2023
P230	Derularea de campanii pentru conştientizarea conceptului „car pooling” (partajare a autoturismelor)	2017 - 2023
P231	Reglementări privind programul de realizare a serviciilor de utilităţi publice	2017 - 2023
P232	Achiziţia de autobuze ecologice – capacitate mică	2017 - 2018
P233	Achiziţia de autobuze ecologice – capacitate medie	2017 - 2018
P234	Amenajarea de staţii de transport public în Comuna Goleşti	2017 - 2018
P235	Amenajarea de staţii de transport public în Comuna Câmpineanca	2017 - 2018
P236	Amenajarea de staţii de transport public în Comuna Milcovul	2017 - 2018
P237	Amenajarea de staţii de transport public în Comuna Vânători	2017 - 2018
P238	Amenajarea de staţii de transport public în Comuna Răstoaca	2017 - 2018
P239	Amenajarea de staţii de transport public în mediul urban – modernizarea staţiilor existente / crearea de staţii noi	2017 - 2018
P240	Achiziţie sistem e-ticketing şi monitorizare video	2017 - 2023
P241	Realizarea Planului de Mobilitate Urbană Durabilă	2016
P242	Dezvoltarea unui compartiment având responsabilităţi de monitorizare a implementării PMUD	2016 - 2023
P243	Încheierea unui contract de servicii publice de transport conform Regulamentului CE1370	2016 - 2017
P244	Încheierea unui acord de asociere cu localităţile limitrofe în care se va realiza operarea serviciului de transport public local	2016 - 2017
P245	Reorganizarea reţelei de transport public	2016 - 2017
P246	Derularea de campanii de conştientizare a utilizării transportului public	2016 - 2023
P247	Reabilitarea/modernizarea trotuarelor, care să faciliteze accesul inclusiv pentru persoanele cu nevoi speciale	2016 - 2023
P248	Realizarea unor trasee pietonale	2016 - 2023
P249	Dezvoltarea reţelei de piste dedicate circulaţiei bicicletelor	2018 - 2023
P250	Înfiinţarea unui sistem de centre automate pentru închiriere biciclete	2017 - 2023
P251	Amenajarea unui parc tematic pentru educarea cicliştilor	2016 - 2017
P252	Amenajarea de zone de tip „share space” (spaţii partajate)	2016 - 2023
P253	Dezvoltarea infrastructurii necesare utilizării autovehiculelor hibrid sau electrice (staţii de încărcare şi/sau schimb baterii pentru vehicule electrice)	2018 - 2023
P254	Realizarea unui terminal intermodal de transport public urban/judeţean/ interjudeţean în zona de sud a oraşului	2017 - 2023
P255	Realizarea unui terminal intermodal de transport public urban/judeţean/ interjudeţean în zona de nord a oraşului	2017 - 2023

Nr. crt.	TITLUL PROIECTULUI	Perioada de implementare
P256	Elaborarea planului de dezvoltare a resursei umane din direcţiile de specialitate ale primăriei, serviciile publice externalizate şi persoane voluntare atrase în activităţile/serviciile publice	2017 - 2018
P257	Înfiinţarea unor parteneriate strategice sectoriale între muncipiul Focşani şi alte instituţii internaţionale pentru îmbunătăţirea experienţei R-U şi asigurarea atragerii unor fonduri necesare implementării proiectelor	2017 - 2023
P258	Extinderea sistemului de management financiar integrat pentru susţinerea implementării proiectelor generatoare de venit şi cele în PPP (bazat pe sistemul existent de gestiune economico-financiară centralizat al primăriei)	2017 - 2018
P259	Elaborarea metodologiei pentru verificarea sustenabilităţii economice a instituţiilor publice din ZFU şi a partenerilor privaţi pentru proiectele comune	2017
P260	Iniţierea şi facilitarea formării Comisiilor consultative pentru implicarea în sistemul decizional al mediului privat şi societăţii civile	2017 - 2018
P261	Înfiinţarea Comisiei teritoriale pentru susţinerea economiei şi dezvoltării antreprenoriatului local	2017 - 2018
P262	Înfiinţarea Comisiei pentru Monitorizarea şi Gestionarea implementării Strategiei Integrate de Dezvoltare Urbană a Municipiului Focşani 2014 – 2023	2017 - 2018
P263	Iniţierea şi facilitarea formării Parteneriatelor Strategice locale şi internaţionale	2017 - 2023
P264	Elaborarea şi promovarea Manualului / Ghidului Parteneriatelor şi Responsabilităţilor Comunitare	2017 - 2018
P265	Crearea unui site pentru prezentarea ONG-urilor locale, a activităţilor / evenimentelor desfăşurate şi a proiectelor implementate de aceştia - în parteneriat cu ONG-urile locale - se corelează cu proiectul de extindere al site-ului oficial al primăriei	2017 - 2018
P266	Extinderea site-ului oficial al Primăriei într-un portal multi-lingvistic al oraşului, cu informaţii publice actualizate zilnic, servicii online şi realizarea unor legături (online) între actorii locali şi regionali importanţi	2017
P267	Dezvoltarea Strategiei TIC la nivelul ZFU	2017 - 2018
P268	Extinderea instrastructurii TIC în tot teritoriul ZFU - în parteneriat cu PPA - Îmbunătăţirea structurii IT a UAT - restructurare şi dotare suplimentară a sistemului de servere al primăriei	2017 - 2018
P269	Crearea unui Centru Resursa IT pentru toate unităţile administraţiei publice locale care să preia gestiunea programelor IT comune şi să ofere resursele umane necesare	2017 - 2020
P270	**Dezvoltarea parteneriatului strategic la nivelul judeţului Vrancea** pentru susţinerea mecanismelor inovatoare **Proiect Pact Teritorial**	2017 - 2018
P271	**Crearea unui Plan de Acţiune** concertat al actorilor privind investiţiile în infrastructură în zonele de interes economic comun	2017 - 2018
P272	Demararea etapelor necesare realizării unor mecanisme de sprijin inovatoare Dezvoltarea Locală sub Responsabilitatea Comunităţii (DLRC=CLLD), Investiţii Teritorial Integrate (ITI) **Proiect Pact Teritorial**	2017 - 2018

16. IMPLEMENTAREA, MONITORIZAREA ŞI EVALUAREA STRATEGIEI INTEGRATE DE DEZVOLTARE URBANĂ

16.1. Contextul instituţional al procesului de implementare, monitorizare şi evaluare

În baza elaborării Strategiei Integrate de Dezvoltare Urbană la nivelul Zonei Funcţionale Urbane şi în conformitate cu prevederile Axei 4 al POR 2014-2020 - Sprijinirea dezvoltării urbane durabile, punctul 4.1. - Reducerea emisiilor de carbon în municipiile reşedinţă de judeţ prin investiţii bazate pe planurile de mobilitate urbană durabilă, Asociaţia /Agenţia reprezintă structura cu rol în implementarea Strategiei Integrate de Dezvoltare Urbană a municipiului Focşani. Responsabilităţile cheie se referă la:

a) constituirea Autorităţii Urbane în cadrul propiei structuri funcţionale şi prioritizarea şi selectarea proiectelor pentru perioada de programare 2014-2020;

b) monitorizarea implementării Strategiei Integrate de Dezvoltare Urbană;

c) susţinerea membrilor asociaţiei pe perioada implementării proiectelor – prin servicii tip help desk, informare şi asistenţă tehnică.

În conformitate cu prevederile art. 7 al Regulamentului (UE) nr. 1301/2013 şi cu Documentul Cadru de Implementare a Dezvoltării Urbane Durabile– POR 2014-2020, *este obligatorie implicarea organismelor care gestionează şi implementează SIDU în contextul dezvoltării urbane durabile în procesul de implementare şi gestionare a fondurilor alocate dezvoltării urbane durabile.* De aici, rezultă obligativitatea ca AM POR să delege atribuţii privind managementul şi implementarea activităţilor specifice către organismele care implementează dezvoltarea urbană (Autoritatea Urbană), fiind obligatorie cel puţin delegarea atribuţiei de selectare a operaţiunilor (proiectelor).

Astfel, AM POR va delega către Autoritatea Urbană atribuţii aferente funcţiei de selectare strategică a operaţiunilor/proiectelor, definită în cadrul art. 125 alin.3, lit. a) din Regulamentul (UE) nr. 1303/2013.

Atribuţiile delegate către AU sunt limitate la cele privind selectarea proiectelor propuse spre finanţare prin intermediul AP4 POR şi constau în asigurarea că: operaţiunile/proiectele contribuie la îndeplinirea obiectivelor specifice şi a rezultatelor din cadrul priorităţii de investiţii; procedurile şi criteriile de selectare sunt nediscriminatorii şi transparente şi iau în considerare principiile generale stabilite la art.7 şi 8 din Regulamentul (UE) nr. 1303/2013.

Autoritatea Urbană va îndeplini rol de OI secundar, de nivel II, şi va fi parte integrantă din sistemul de management şi control al POR 2014-2020, ceea ce iimplică existenţa capacităţii administrative necesare îndeplinirii atribuţiei delegate, precum şi a unor proceduri de lucru cu privire la îndeplinirea atribuţiei delegate de către AM POR, respectiv selectarea proiectelor.

Autoritatea Urbană se constituie la nivel de municipiu şi este necesară mandatarea din partea Municipiului Focşani a persoanelor responsabile pentru realizarea procesului de prioritizare şi selecţie a proiectelor. Constituirea AU se va face

conform prevederilor art. 7 din Regulamentul (UE) nr. 1303/2013 şi luând în considerare modalitatea de implementare a dezvoltării urbane durabile prin POR 2014-2020. După caz, dacă AU consideră necesară utilizarea unui sprijin extern, se poate lua în considerare utilizarea expertizei de la nivelul ADI.

Atribuţia de selectare strategică a proiectelor delegată de către AM POR va fi exercitată de o structură la nivelul municipiului reşedinţă de judeţ, formată din reprezentanţi ai diferitelor structuri interne din cadrul Primăriei Municipiului Focşani, inclusiv din cadrul instituţiilor publice din subordine. Numărul minim de membri va fi 3, iar numărul maxim trebuie să fie impar şi se va stabili la nivel local de către MRJ, în funcţie de mărimea acestuia şi de complexitatea structurilor interne din cadrul primăriei.

Pentru asigurarea eficienţei în realizarea competenţelor delegate şi constituirea unui cadru profesionist, transparent şi echitabil de selecţie a proiectelor, se propune desemnarea de reprezentanţi ai următoarelor departamente:

- Arhitect Şef – Urbanism
- Compartimentul Proiecte
- Direcţia Tehnică
- Direcţia Economică
- Direcţia Achiziţii Publice

16.2. Indicatorii de monitorizare pe parcursul implementării

Mecanismul de monitorizare şi evaluarea a Strategiei Integrate de Dezvoltare Urbană se referă la activităţi ce vor intra în atribuţiile departamentelor abilitate din Primăria Municipiului Focşani după cum urmează:

- analiza procesului de implementare a Strategiei Integrate de Dezvoltare Urbană şi ulterior a proiectelor pe baza specificaţiilor de proiect, a indicatorilor, precum şi a modului în care acestea răspund cerinţele Programelor Operaţionale;
- facilitarea şi îmbunătăţirea continuă a proceselor de pregătire şi implementare a proiectelor;
- îmbunătăţirea mecanismelor interne de aplicare a cerinţelor Autorităţilor de Management;
- implementarea formelor de comunicare eficientă cu persoanele implicate în depunerea de cereri de finanţare.

Monitorizarea proiectelor prioritare se va face pe baza indicatorilor ce vor fi stabiliţi prin Studii de Fezabilitate şi care se referă la următoarele aspecte:

- Relevanţa proiectului: modul în care proiectul răspunde nevoilor şi obiectivelor sectoriale din Strategiei Integrate de Dezvoltare Urbană;
- Utilitatea proiectului: impactul proiectului, sinergia acestuia asupra dezvoltării sectorului/dezvoltării urbane (durabilitate) şi în relaţie cu alte proiecte;
- Eficienţa proiectului: măsurarea relaţiei dintre intrările (resursele) utilizate pentru proiect şi a rezultatelor generate de proiect (nu se realizează în cadrul etapei de formulare a Strategiei Integrate de Dezvoltare Urbană);
- Eficacitatea proiectului: modul în care rezultatele răspund obiectivelor Strategiei Integrate de Dezvoltare Urbană.

Indicatorii de monitorizare a Strategiei Integrate de Dezvoltare Urbană sunt prezentaţi în tabelul următor.

OBIECTIV STRATEGIC - A. Asigurarea creşterii economice prin garantarea dezvoltării durabile şi utilizarea inteligentă a resurselor teritoriului

OBIECTIV SPECIFIC	ACŢIUNE	INDICATORI DE MONITORIZARE
A.1. Sprijinirea sectoarelor economice prioritare în raport cu oportunităţile de dezvoltare	A.1.1. Realizarea planului complet de dezvoltare economică a Focşaniului, identificarea sectoarelor prioritare cu potenţial de dezvoltare	Documente strategice realizate (nr.)
	A.1.2. Înfiinţarea unor mecanisme cu scopul de a încuraja şi sprijini dezvoltarea activităţilor economice	Documente strategice realizate (nr.) Sondaje realizate (nr.) Materiale promovare realizate (nr.)
	A.1.3. Sprijinirea IMM-urilor existente şi a afacerilor noi, prin servicii informaţionale, servicii de consultanţă a managementului afacerilor şi instruire	Servicii informaţionale realizate (nr.) Structură de consultanţă realizată (nr.)
	A.1.4. Îmbunătăţirea serviciilor şi facilităţilor publice oferite mediului privat prin creşterea numărului de mecanisme care asigură suport IMM-urilor din teritoriu	Structuri de suport al IMM-urilor înfiinţate (nr.) Activităţi de suport al IMM-urilor organizate (nr.)
A.2. Gestionarea eficientă a zonelor favorabile implementării unor proiecte integrate de susţinere a economiei locale	A.2.1. Crearea unor programe de cooperare/ parteneriate între municipiul Focşani şi localităţile din aria de influenţă a acestuia – Zona Funcţională Urbană Focşani	Documente strategice realizate (nr.) Programe PPA dezvoltate şi implementate (nr.)
	A.2.2. Promovarea economiei sociale în rândul persoanelor asistate social, prin asigurarea infrastructurii necesare, în parteneriat cu mediul privat şi societatea civilă	Centre multifuncţionale de sprijinire a persoanelor din grupurile vulnerabile înfiinţate (nr.) Proiecte implementate (nr.)
A.3. Crearea unui mediu favorabil dezvoltării turismului	A.3.1. Promovarea turismului prin furnizarea informaţiilor detaliate actualizate	Documente strategice realizate (nr.) Acţiuni de promovare realizate (nr.) Proiecte şi programe implementate (nr.) Lungime trasee turistice configurate (km.)
	A.3.2. Conservarea şi valorificarea/promovarea tradiţiilor locale, istorice, artistice şi culturale	Acţiuni de promovare realizate (nr.)
		Clădiri restaurate (nr.)

OBIECTIV SPECIFIC	ACŢIUNE	INDICATORI DE MONITORIZARE
A.4. Furnizarea condiţiilor, stimulentelor şi spaţiului pentru îmbunătăţirea gradului de formare şi specializare a persoanelor apte de muncă	A.4.1. Dezvoltarea unor programe specializate de instruire pentru pregătirea / calificarea persoanelor care nu urmează studii sau au abandonat şcoala	Proiecte implementate (nr.) Centre comunitare înfiinţate (nr.) Programe de educaţie şi de formare profesională organizate (nr.)
	A.4.2. Realizarea cadrului necesar implementării unor proiecte/programe pentru integrarea durabilă pe piaţa forţei de muncă a tinerilor - Iniţiativa "Locuri de muncă pentru tineri"	Acţiuni de orientare şi de informare/conştientizare (nr.) Tineri integraţi pe piaţa de muncă (nr.)

OBIECTIV STRATEGIC - B. Planificarea teritorială integrată şi concertată pentru asigurarea unei dezvoltări spaţiale durabile

OBIECTIV SPECIFIC	ACŢIUNE	INDICATORI DE MONITORIZARE
B.1. Armonizarea cadrului de dezvoltare teritorial - administrativă şi spaţială cu planurile de urbanism ale partenerilor publici, judeţului şi regiunii	B.1.1. Realizarea unui cadru de planificare şi reglementare a dezvoltării şi gestionării teritoriului	Documente de planificare spaţială actualizate/realizate (nr.)
	B.1.2. Dezvoltarea unui set de măsuri pentru asigurarea unei dezvoltări durabile şi stabilirea pârghiilor de acţiune pentru protejarea mediului şi atenuarea / anticiparea schimbărilor climatice	Documente strategice actualizate/realizate (nr.) Programe/cursuri de formare înfiinţate (nr.) Campanii de educare, informare, conştientizare organizate
B.2. Dezvoltarea, modernizarea şi reabilitarea infrastructurii şi serviciilor publice, ca suport al îmbunătăţirii condiţiilor de viaţă şi de muncă ale populaţiei, în corelare cu valorile urbane tradiţionale şi actuale	B.2.1. Determinarea potenţialului pentru economisirea energiei şi susţinerea folosirii energiei verde	Structuri parteneriale organizate (nr.) Lungime sistem iluminat public modernizat (km.) Clădiri publice reabilitate termic (nr.) Clădiri rezidenţiale reabilitate termic (nr.) Proiecte implementate (nr.)
	B.2.2. Dezvoltarea, modernizarea şi reabilitarea infrastructurii de utilităţi	Lungime reţele subterane realizate (km.) Acoperire Wi-Fi realizată (km2) Lungime reţea alimentare cu apă (km.) Lungime reţea canalizare (km.) Lungime reabilitată sistem transport şi distribuţie agent termic (km.)

OBIECTIV SPECIFIC	ACŢIUNE	INDICATORI DE MONITORIZARE
		Lungime reabilitate sistem alimentare cu apă potabilă (km.) Staţii tratare şi pompare a apei modernizate (nr.) Lungime reţea de gaze naturale (km.) Lungime reţea de telefonie (km.)
	B.2.3. Administrarea domeniului public şi privat al municipiului Focşani	Studii/analize realizate (nr.) Blocuri reabilitate (nr.) Spaţiu public reabilitat (buc. Mobilier urban) Pieţe reabilitate/modernizate (nr.) Pieţe produse tradiţionale organizate (nr.)
B.3. Protejarea mediului înconjurător şi atingerea indicatorilor UE în domeniul calităţii şi protecţiei mediului	B.3.1.Realizarea documentelor de fundamentare referitoare la mediu	Comisii/parteneriate realizate (nr.) Studii fundamentare realizate (nr.)
	B.3.2. Conservarea biodiversităţii şi a patrimoniului natural	Campanii organizate (nr.)
	B.3.3. Extinderea şi modernizarea spaţiilor verzi	Spaţii verzi/zone urbane revitalizate/convertite (nr.) Suprafaţă extindere spaţii verzi (km2)
	B.3.4. Îmbunătăţirea serviciului de colectare a deşeurilor şi identificarea soluţiilor pentru colectarea, sortarea, selectarea şi valorificarea deşeurilor reciclabile din municipiu	Măsuri adoptate (nr.) Programe de educare organizate (nr.) Instituţii publice cu sistem de colectare, selectare şi valorificare deşeuri modernizat/extins (nr.) Grad de recuperare şi reciclare a deşeurilor municipale (%)
	B.3.5. Îmbunătăţirea calităţii factorilor de mediu	Suprafaţă perdele vegetale extinse/întreţinute (km2) Suprafaţă terenuri decontaminate/ecologizate (km2) Sistem de monitorizare şi informare realizat (nr.)
	B.3.6. Managementul situaţiilor de urgenţă	Documente suport realizate (nr.) Planuri/campanii conştientizare realizate (nr.) Personal pregătit/instruit (nr.) Autospeciale/centru de comandă mobil achiziţionate (nr.) Infrastructură modernizată/consolidată (%)

OBIECTIV STRATEGIC - C. Îmbunătăţirea calităţii vieţii cetăţenilor din municipiul Focşani şi ZFU prin asigurarea infrastructurii educaţionale, de sănătate, digitale, facilităţilor socio - culturale şi de agrement la nivelul întregului teritoriu

OBIECTIV SPECIFIC	ACŢIUNE	INDICATORI DE MONITORIZARE
C.1. Îmbunătăţirea stării de sănătate a populaţiei prin intermediul unor programe de prevenire şi promovare a unui stil de viaţă sănătos, care să permită o reducere a şanselor de a deveni bolnav	C.1.1. Asigurarea serviciilor sociale şi de sănătate, la aceleaşi standarde şi condiţii pentru toţi cetăţenii municipiului Focşani şi **ZFU**	Documente strategice realizate (nr.) Unităţi sanitare dezvoltate/modernizate/dotate cu echipamente (nr.)
	C.1.2. Îmbunătăţirea calităţii şi accesibilităţii la serviciile sociale şi de sănătate	Programe de formare şi perfecţionare organizate (nr.) Centre înfiinţate/realizate (nr.) Unităţi de ajutor social reabilitate/modernizate (nr.) Creşe reabilitate/modernizate (nr.) Centre de zi/multifuncţionale înfiinţate (nr.) Locuinţe pentru tineri realizate (nr.) Centre medicale de permanenţă amenajate (nr.)
	C.1.3. Îmbunătăţirea performanţei, productivităţii şi eficienţei serviciilor sociale prin creşterea numărului de voluntari	Voluntari atraşi (nr.)
		Facilitarea accesului persoanelor / familiilor în situaţii de risc la servicii de informare şi consiliere, precum şi crearea unui mecanism de cunoaştere a acestor persoane de către instituţiile / voluntarii implicaţi în asigurarea serviciilor sociale şi de sănătate - Crearea unei baze de date electronice dinamice, integrată într-un site
	C.1.4. Asigurarea unui stil de viaţă sănătos, în special în rândul persoanelor vulnerabile	Campanii de promovare organizate (nr.)
C.2. Reducerea disparităţilor educaţionale şi culturale prin consolidarea accesibilităţii, calităţii şi infrastructurii învăţământului	C.2.1. Elaborarea şi implementarea programelor de modernizare / extindere a infrastructurii şcolare în Focşani, corelată cu cea din ZFU	Unităţi de învăţământ reabilitate/modernizate/echipate cu infrastructură educaţională (nr.) Unităţi de învăţământ dotate cu sisteme video de supraveghere (nr.)

OBIECTIV SPECIFIC	ACŢIUNE	INDICATORI DE MONITORIZARE
	C.2.2. Dezvoltarea programelor de educaţie alternativă adresate nevoilor specifice fiecărui copil/ tânăr	Intervenţii/cursuri organizate (nr.) Centre After School înfiinţate (nr.) Centre de excelenţă înfiinţate (nr.)
	C.2.3. Dezvoltarea infrastructurii TIC în sistemul de învăţământ pentru promovarea tehnologiilor informaţionale în procesul de predare-învăţare	Unităţi de învăţământ modernizate cu echipamente TIC
	C.2.4. Susţinerea învăţământului modern şi promovarea programelor de schimb de experienţă pentru dezvoltarea competenţelor inovative ale participanţilor	Elevi şi profesori implicaţi în proiecte de mobilitate/cooperare/schimb de experienţă (nr.)
	C.2.5. Promovarea activităţilor culturale pentru garantarea creşterii educaţionale	Comisii/parteneriate/centre de promovare înfiinţate (nr.) Proiecte promovare implementate (nr.) Festivaluri şi competiţii organizate (nr.) Programe educaţionale/activităţi artistice organizate în şcoli (nr.)
C.3. Promovarea activităţilor instructiv - educative ca alternativă pentru canalizarea energiei copiiilor şi implicarea adulţilor în activităţile extraşcolare, prin corelarea activităţilor instructiv – educative cu cele intelectuale	C.3.1. Creşterea ofertei de posibilităţi educative şi recreative pentru copii/tineri	Copii şi adolescenţi atraşi în activităţi (nr.) Campanii de promovare organizate (nr.) Organizaţii înfiinţate (nr.) Piste de skate-board şi karting amenajate (km.) Acqua-park (nr.)
	C.3.2. Implicarea copiilor şi tinerilor "din stradă si faţa blocului" în competiţiile instructiv - educative organizate în şcoli, parcuri şi locuri special amenajate	Evenimente instructiv - educative organizate (nr.) Competiţii instructiv-educative organizate (nr.) Campionate şcolare sportive organizate (nr.) Spaţii de joacă amenajate (nr.)
	C.3.3. Asigurarea condiţiilor optime de practicare a sportului pentru creşterea gradului de acces şi implicare a cetăţenilor în viaţa sportivă	Evenimente sportive organizate (nr.) Stadion reabilitat (%) Baze/săli sportive dotate cu echipamente (nr.) Terenuri de tenis modernizate (nr.) Bază sportivă modernizată (%) Bazin înot amenajat (nr.)

OBIECTIV STRATEGIC - D. Asigurarea unei mobilităţi urbane durabile, prin crearea unui sistem de transport accesibil şi sigur, care să susţină creşterea calităţii vieţii cetăţenilor

OBIECTIV SPECIFIC	ACŢIUNE	INDICATORI DE MONITORIZARE
D.1. Crearea infrastructurii necesare pentru creşterea calităţii şi eficienţei sistemului de transport	D.1.1. Reabilitarea infrastructurii rutiere	Lungime artere rutiere reabilitate (km.) Lungime legături rutiere realizate (km.)
	D.1.2. Creşterea capacităţii de parcare, corelată cu adoptarea unor politici de parcare în favoarea unei mobilităţi durabile	Locuri parcare create (nr.) Politici parcare adoptate (nr.) Parcări Park&Ride create (nr.)
	D.1.3. Sistematizarea şi organizarea circulaţiei rutiere	Măsuri sistematizare/reglementare adoptate (nr.) Studii realizate (nr.) Campanii de educaţie rutieră realizate (nr.)
D.2. Creşterea eficienţei, accesibilităţii şi atractivităţii transportului public	D.2.1. Modernizarea şi extinderea infrastructurii de transport public	Autobuze ecologice achiziţionate (nr.) Staţii transport public amenajate (nr.) Sistem e-ticketing implementat (%)
	D.2.2. Abordare integrată a mobilităţii pentru creşterea nivelului de utilizare al transportului public	Contracte/acorduri de asociere realizate (nr.) Planuri de reorganizare a reţelei de transport public (nr.) Campanii de conştientizare realizate (nr.)
D.3. Promovarea şi dezvoltarea sistemelor de transport alternative şi a intermodalităţii	D.3.1. Promovarea şi dezvoltarea sistemelor de transport dedicate deplasărilor pietonale şi cu bicicleta (sisteme bike-sharing)	Trotuare reabilitate (km.) Trasee pietonale realizate (km.) Zone pietonale realizate (km2) Piste de biciclete realizate (km.) Puncte de închiriere înfiinţate (nr.) Parc tematic realizat (nr.) Zone „share space" amenajate (km2)
	D.3.2. Promovarea şi dezvoltarea utilizării autovehiculelor hibrid sau electrice	Staţii de încărcare şi/sau schimb baterii pentru vehicule electrice (nr.)
	D.3.3 Stimularea şi dezvoltarea solutiilor intermodale de transport	Terminale intermodale realizate (nr.)

OBIECTIV STRATEGIC - E. Consolidarea capacităţii administrative locale pentru susţinerea dezvoltării socio-economice a teritoriului

OBIECTIV SPECIFIC	ACŢIUNE	INDICATORI DE MONITORIZARE
E.1. Eficientizarea furnizării/prestării serviciilor publice locale în interesul cetăţenilor	E.1.1. Formarea personalului instituţiei publice pentru creşterea capacităţii de atragere şi absorbţie a fondurilor nerambursabile	Persoane incluse în programe de formare/perfecţionare (nr.)
	E.1.2. Implementarea unor intrumente de management inteligente moderne pentru creşterea eficienţei	Instrumente de management implementate (nr.)
E.2. Identificarea nevoilor de dezvoltare şi direcţiilor de acţiune ale administraţiei publice locale pentru planificarea strategică a teritoriului	E.2.1. Dezvoltarea structurilor de colaborare şi cooperare între pincipalii actori din teritoriu	Structuri de monitorizare, colaborare şi cooperare înfiinţate (nr.)
	E.2.2. Dezvoltare programului de modernizare a infrastructurii TIC, integrat noului Plan General de Dezvoltare a ZFU	Infrastructură TIC modernizată/extinsă (nr.)
	E.2.3. Înfiinţarea PACTULUI TERITORIAL între autorităţile publice locale, mediul privat şi societatea civilă, identificarea mecanismelor de colaborare şi definirea responsabilităţilor fiecărei părţi implicate	Structuri parteneriat create (nr.)

16.3. Riscuri. Măsuri de atenuare a riscurilor.

Implementarea acţiunilor/proiectelor incluse în Strategia Integrată de Dezvoltare Urbană poate fi afectată de o serie de riscuri, care pot avea atât caracter intern, cât şi externe. Principalele riscuri identificate, impactul şi probabilitatea de apariţie a acestora, precum şi măsurile de atenuare, sunt prezentate mai jos:

- Lipsa finanţării din surse externe (fonduri europene)

Proiectele/măsurile propuse prin planul de acţiune, eligibile pentru a obţine finanţare din fonduri europene, reprezintă proiecte de bază pentru atingerea obiectivelor strategice stabilite. Lipsa obţinerii finanţării pentru aceste proiecte majore este un risc pentru atingerea viziunii şi realizarea misiunii SIDU. Impactul este considerat semnificativ, dar probabilitatea de apariţie se apreciază ca fiind redusă, având în vedere experienţa similară a Municipiului Focşani în accesarea finanţărilor din fonduri europene, în exerciţiul financiar anterior. Strategia de minimizare a riscului presupune acordarea unei atenţii deosebite în elaborarea documentaţiilor care justifică necesitatea şi oportunitatea investiţiilor pentru care se solicită finanţare, precum şi adaptarea acestora la cerinţele ghidurilor finale de finanţare.

- Valori nerealiste ale costurilor de implementare

SIDU este un document strategic, iar nivelul de detaliere al măsurilor şi proiectelor este adaptat în consecinţă. Prin urmare, în faza de implementare va fi necesară elaborarea de documentaţii tehnico-economice pentru investiţiile propuse. Estimarea unor valori de investiţie neconforme cu realitatea poate conduce la prioritizarea nerealistă a intervenţiilor şi la obţinerea unor efecte diferite de cele aşteptate. Impactul acestui risc este moderat, iar probabilitatea de apariţie se consideră redusă. Strategia de răspuns constă în documentarea cu privire la costurile de realizare a proiectelor pentru care nu există studii tehnico-economice recente, prin raportare la proiecte similare implementate recent.

- Nerespectarea graficului de timp prevăzut

Întârzierea în implementarea unor proiecte poate genera reducerea efectelor aşteptate, mai ales în cazul proiectelor complexe, interconectate cu alte măsuri sau cu efect asupra acestora. Riscul are un impact de nivel mediu, iar probabilitatea de apariţie este considerată, de asemenea, medie. Strategia de răspuns pentru minimizarea acestui risc constă în realizarea unui plan de implementare care să asigure o integrare armonizată a proiectelor, din punct de vedere al planificării temporare, urmată de evaluarea şi monitorizarea continuă a implementării SIDU.

- Deficitul de personal la nivelul administraţiei publice locale

În vederea monitorizării implementării strategiei, pregătirii documentaţiilor de obţinere a fondurilor europene şi a celorlalte acţiuni necesare pentru realizarea cu succes a proiectelor/acţiunilor, este necesară existenţa în cadrul administraţiei publice locale a unui personal competent şi suficient pentru a face faţă sarcinilor cu care se

confruntă. Riscul are un impact ridicat, dar probabilitatea de apariţie este considerată mică, ţinând cont de experienţa anterioară în obţinerea finanţărilor. Strategia de răspuns pentru minimizarea acestui risc constă în întărirea capacităţii administrative, dacă se consideră necesar, prin angajarea/pregătirea unor experţi suplimentari (manageri proiect, experţi achiziţii, experţi financiari etc.)

Pentru asigurarea implementării cu succes şi atingerii obiectivelor strategice ale SIDU, este necesară aplicarea măsurilor de management al riscurilor, care va presupune parcurgerea etapelor esenţiale: analiza contextului în care acestea ar putea să se producă, identificarea riscurilor, analiza şi ierarhizarea acestora, elaborarea planului de acţiuni adaptat riscurilor identificate, punerea în aplicare a măsurilor, monitorizarea aplicării măsurilor şi a efectelor acestora.

Activitatea de management al riscului va fi parte componentă a activităţii organismului de monitorizare a implementării strategiei integrate de dezvoltare urbană, implicat în identificarea, analiza, decizia accesării finanţării, a pregătirii proiectului şi a implementării lui (persoane cu funcţii de decizie din instituţie şi organizaţiile partenere, coordonatori ai compartimentelor de specialitate implicate, membri ai echipelor de proiect). De asemenea, se va solicita opinia cât mai multor experţi în domeniul vizat de proiect, încercând să se identifice riscul în termeni cât mai concreţi. Persoanele respective vor fi implicate în managementul riscului în toate etapele acestuia, având capacitatea de a asigura diminuarea/eliminarea impactului şi aplicarea măsurilor necesare în acest scop.

BIBLIOGRAFIE

- Planul de Dezvoltare Regională Sud-Est 2014 – 2020 - *http://www.adrse.ro/Documente/Planificare/PDR/2014/PDR.Sud_Est_2014.pdf*;
- Strategia de Dezvoltare Integrată a Judeţului Vrancea 2014-2020 *https://ro.scribd.com/doc/312099656/Strategia-de-Dezvoltare-Integrata-a-Judetului-Vrancea-2014-2020*;
- Agenţia pentru Dezvoltare Regională Sud-Est - http://www.adrse.ro/
- Strategia Naţională pentru Dezvoltare Durabilă a României Orizonturi 2013-2020-2030 - *http://www.insse.ro/cms/files/IDDT%202012/StategiaDD.pdf;*
- Masterplan Regional pentru Regiunea de Dezvoltare Sud-Est 2010-2020 - *http://www.insse.ro/cms/files/IDDT%202012/StategiaDD.pdf ;*
- Studiu privind Dezvoltarea urbană în Regiunea Sud-Est, situaţia actuală şi oportunităţi de dezvoltare -*http://www.adrse.ro/Documente/Planificare/PDR/2014/Studiu_Urban_ADR_Raport_final. pdf* ;
- Strategia pentru consolidarea administraţiei publice 2014-2020 - *http://www.mdrap.ro/userfiles/strategie_adm_publica.pdf;*
- *http://www.adrse.ro/Planificare/PRAI.aspx;*
- *http://www.adrse.ro/Planificare/PRAO.aspx;*
- *http://www.mdrap.ro/comunicare/presa/comunicate/strategia-nationala-a-locuirii-lansata-in-consultare-publica;*
- *http://www.anofm.ro/files/Strategie%20ANOFM%202014-2020.pdf;*
- Planul de amenajare a teritoriului national. Secţiunea a V-a – Zone de risc natural;
- Strategia Naţională de sănătate 2014-2020, ”Sănătate pentru prosperitate”;
- Registrul General Agricol, anul 2011;
- Raport de mediu, anul 2013;
- Memoriu general – Revizuire Plan Urbanistic General Municipiul Focşani, 2013;
- Transelectrica – Reţeaua Electrică de Transport din România;
- Planul de Mobilitate Urbană Durabilă Focşani, anul 2016 ;
- Planul de amenajare a teritoriului naţional. Secţiunea I – Reţele de transport. A – Direcţii de dezvoltare a reţelei de căi ferate;
- Planul de amenajare a teritoriului naţional. Secţiunea I – Reţele de transport;
- Planul de amenajare a teritoriului naţional. Secţiunea I – Reţele de transport. A – Direcţii de dezvoltare a reţelei de căi rutiere (Anexa nr. III) ;
- Planul de amenajare a teritoriului naţional. Secţiunea I – Reţele de transport. A – Direcţii de dezvoltare a reţelei de căi navigabile (Anexa nr. VII) ;
- Raportul Primarului Municipiului Focşani privind activitatea desfăşurată în anul 2015 -http://www.focsani.info/fisiere/pagini_fisiere/raport_primar_2015.pdf;
- http:// www.focsani.info;
- *http://www.vrancea.anofm.ro,www.asistentasocialavn.ro*;

- http://ww.isjvn.vn.edu.ro;
- http://www.dspvn.ro;
- http://www.cjvrancea.ro;
- http://www.cupfocşani.ro;
- http://www.tpfocsani.ro/;
- *http://www.comcereal-vn.ro*;
- *http://www.vinconromania.ro*;
- http://www.senatorwine.ro;
- http://*www.vinexport.tm.ro*;
- *http://www.vrancea.djc.ro/;*
- *http://www.focsani-turism.info/*;
- *http://cimec.ro/scripts/monumente/biserici/*;
- *http://turismodobesti.ro/ro_RO/spitale*;
- http://www.spitalvn.ro/documente/;
- Cluster "Tradiţii-Manufactură-Viitor": http://www.tmv-cluster.ro;
- Master Planul privind reabilitarea sistemului de termoficare din Municipiul Focşani
- Proiect "Reabilitarea sitemului de termoficare în municipiul Focşani" - http://www.termo.focsani. info/pagina/proiect;
- Anuarul Statistic al României, Institutul Naţional de Statistică, Bucureşti – ediţia 2015 - http://statistici.insse.ro/shop/;
- Oficiul Naţional al Registrului Comerţului, anul 2015;
- Verificare, monitorizare firme: http://www.risco.ro;
- Lista Top 10.000 de întreprinderi din judeţul Vrancea, anul 2015;
- Ordin privind aprobarea metodologiei şi criteriilor minime obligatorii pentru clasificarea spitalelor în funcţie de competenţă, aprilie 2013;
- Recensământul Populaţiei şi al Locuinţelor 2011 – Institutul Naţional de Statistică, anul 2011;
- Ministerul Dezvoltării Regionale şi Administraţiei Publice, Direcţia de dezvoltare teritorială;
- Raport comisie – forţa de muncă;
- Ministerului Muncii, Familiei, Protecţiei Sociale şi Persoanelor Vârstnice;
- Institutul de Memorie Culturală, baza de date: Muzee şi Colecţii din România;
- C. Lazăr, M. Lazăr, „Analiza statistico-economică", Editura Economică, Bucureşti, 2012;
- Strategia de Dezvoltare Teritoriala a României – Studiu Formarea şi dezvoltarea sistemelor de localităţi
- Planul de Amenajare a Teritoriului Naţional (PATN), Reţeaua de localităţi, legea 351/2001
- Raport Centrul Român de Politici Europene – Dezvoltare urbană
- Regulamentul UE 1303 / 2013 de stabilire a unor dispoziţii comune privind cele cinci fonduri;

- Regulamentul UE 1301 / 2013 privind FEDR;
- Acordul de Parteneriat propus de România pentru perioada de programare 2014 – 2020 , februarie 2014 - *http://www.fonduri-ue.ro/acord-parteneriat;*
- "Instrumente structurale în sprijinul mediului de afaceri" realizat de Ministerul Afacerilor Europene, data publicării: august 2012;
- Comisia Naţională de Prognoză- *http://www.cnp.ro/ro/prognoze;*
- Programul IMPACT pachet de informaţii 2006 - www.research.ro/img/files_up/1179471235Pachet%20informatii.doc;
- *http://www.fondurue.ro/images/files/studiianalize/48145/Strategy%20RO%20FINAL%20version.pdf*;
- *http://uefiscdi.gov.ro/articole/3965/Programul-Orizont-2020.html;*
- *https://ec.europa.eu/programmes/horizon2020/sites/horizon2020/files/H2020_RO_KI0213413RON.pdf;*
- *http://www.finantare.ro/fonduri-structurale/pndr-2014-2020* - PNDR 2014-2020;
- *http://www.fonduri-structurale.ro/;*
- *http://www.fonduri-ue.ro;*
- http://www.eeagrants.ro;
- Investiţiile străine directe în România în anul 2015- http://www.bnr.ro/page.aspx?prid=12216;
- http://www.mdrap.ro/comunicare/buletine/newsletter;
- http://e.europa.eu/jrc/sites/default/files/lbna26060enn.pdf.